






Ip. 3	strona A	KARTA ADRESOWA ZABYTKU NIERUCHOMEGO		3. Miejscowość GŁOSKÓW
1. Nazwa DOM		2. Czas powstania przed 1939		4. Adres MILLENIUM 94
11.1 Materiały graficzne 		11.2 Materiały graficzne 		5. Oznaczenie w ewidencji gruntów i budynków 2/3 obr. Głosków 6. Przynależność administracyjna Województwo: mazowieckie Powiat: piaseczyński Gmina: Piaseczno 7. Własność prywatna 8. Stan dostateczny
11.3 Materiały graficzne 		11.4 Materiały graficzne 		9. Forma ochrony Gminna Ewidencja Zabytków 10. Opracowanie Urząd Miasta i Gminy Piaseczno Wydział Urbanistyki i Architektury (październik 2015 r.)

Ip. 3	strona B	KARTA ADRESOWA ZABYTKU NIERUCHOMEGO		3. Miejscowość GŁOSKÓW
1. Nazwa DOM		2. Czas powstania przed 1939		4. Adres MILLENIUM 94
12. Opis Murowany, nieotynkowany, bryła nieprzekształcona, zwarta, urozmaicona o drewniany ganek – jednokondygnacyjna, zamknięta dachem dwuspadowym, krytym eternitem. Zachowana stolarka.		13. Wartości zabytkowe <ul style="list-style-type: none"> ▪ historyczne: dokument materialny dawnej zabudowy wsi i folwarku Głosków ▪ naukowe: budynek jako dokument minionej epoki może stanowić przedmiot badań naukowych 		5. Oznaczenie w ewidencji gruntów i budynków 2/3 obr. Głosków 6. Przynależność administracyjna Województwo: mazowieckie Powiat: piaseczyński Gmina: Piaseczno 7. Własność prywatna 8. Stan dostateczny
14. Uwagi Zachowana zabudowa gospodarcza. Posesja niezamieszkała.		15. Dodatkowe materiały graficzne 		9. Forma ochrony Gminna Ewidencja Zabytków 10. Opracowanie Urząd Miasta i Gminy Piaseczno Wydział Urbanistyki i Architektury (październik 2015 r.)