




Ip. <b>31</b>	strona <b>A</b>	<b>KARTA ADRESOWA ZABYTKU NIERUCHOMEGO</b>		3. Miejscowość <b>PIASECZNO</b>
1. Nazwa <b>WILLA</b>		2. Czas powstania <b>lata 30te XX wieku</b>		4. Adres <b>ALEJA 3 MAJA 24</b>
11.1 Materiały graficzne 		11.2 Materiały graficzne 		5. Oznaczenie w ewidencji gruntów i budynków <b>54 obr. 48</b>  6. Przynależność administracyjna Województwo: <b>mazowieckie</b> Powiat: <b>piaseczyński</b> Gmina: <b>Piaseczno</b>  7. Własność prywatna  8. Stan dobry
11.3 Materiały graficzne		11.4 Materiały graficzne 		9. Forma ochrony Gminna Ewidencja Zabytków  10. Opracowanie Urząd Miasta i Gminy Piaseczno Wydział Urbanistyki i Architektury (październik 2015 r.)

Ip. <b>31</b>	strona <b>B</b>	<b>KARTA ADRESOWA ZABYTKU NIERUCHOMEGO</b>		3. Miejscowość <b>PIASECZNO</b>
1. Nazwa <b>WILLA</b>		2. Czas powstania <b>lata 30te XX wieku</b>		4. Adres <b>ALEJA 3 MAJA 24</b>
12. Opis  Murowany, otynkowany, bryła nieprzekształcona, kubiczna – dwukondygnacyjna zamknięta dachem czterospadowym krytym dachówką. Zachowana stolarka okienna i drzwiowa		13. Wartości zabytkowe  <ul style="list-style-type: none"> <li>▪ historyczne: dokument materialny rozwoju zabudowy Miasto Las Zalesia – dzielnicy Piaseczna</li> <li>▪ artystyczne: walory architektoniczne (plastyczne) budynku o jednolitej stylistyce (modernizm), zachowany w oryginalnej formie i substancji.</li> <li>▪ naukowe: stanowiące wynikową dwóch poprzednich; budynek jako dokument minionej epoki może stanowić przedmiot badań naukowych</li> </ul>		5. Oznaczenie w ewidencji gruntów i budynków <b>54 obr. 48</b>  6. Przynależność administracyjna Województwo: <b>mazowieckie</b> Powiat: <b>piaseczyński</b> Gmina: <b>Piaseczno</b>  7. Własność prywatna  8. Stan dobry
14. Uwagi		15. Dodatkowe materiały graficzne		9. Forma ochrony Gminna Ewidencja Zabytków  10. Opracowanie Urząd Miasta i Gminy Piaseczno Wydział Urbanistyki i Architektury (październik 2015 r.)