


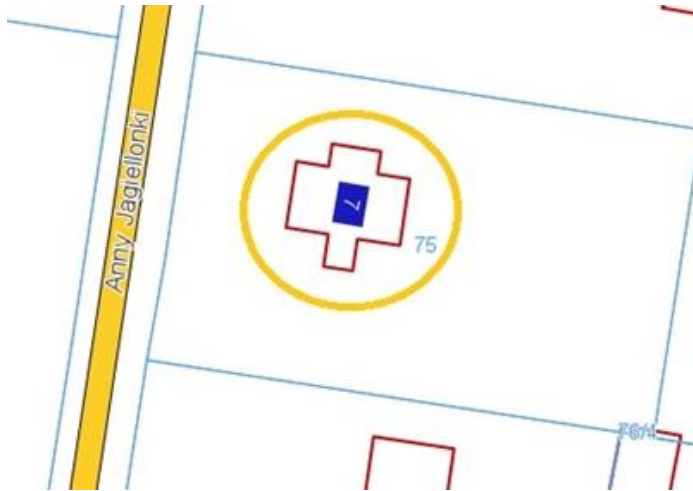


Ip. 48	strona A	KARTA ADRESOWA ZABYTKU NIERUCHOMEGO		3. Miejscowość PIASECZNO
1. Nazwa WILLA		2. Czas powstania ok. 1930		4. Adres ANNY JAGIELLONKI 7
11.1 Materiały graficzne 		11.2 Materiały graficzne 		5. Oznaczenie w ewidencji gruntów i budynków 75 obr. 50 6. Przynależność administracyjna Województwo: mazowieckie Powiat: piaseczyński Gmina: Piaseczno 7. Własność prywatna 8. Stan dobry
11.3 Materiały graficzne 		11.4 Materiały graficzne 		9. Forma ochrony Gminna Ewidencja Zabytków 10. Opracowanie Urząd Miasta i Gminy Piaseczno Wydział Urbanistyki i Architektury (październik 2015 r.)

lp. 48	strona B	KARTA ADRESOWA ZABYTKU NIERUCHOMEGO		3. Miejscowość PIASECZNO
1. Nazwa WILLA		2. Czas powstania ok. 1930		4. Adres ANNY JAGIELLONKI 7
12. Opis Drewniany, konstrukcja szkieletowa, bryła nieprzekształcona, symetryczna, zwarta, wzbogacona o werandy - dwukondygnacyjna, zamknięta dachem wielospadowym, przełamany dwoma wystawkami, krytym blachodachówką. Zachowana stolarka okienna i drzwiowa.		13. Wartości zabytkowe <ul style="list-style-type: none"> ▪ historyczne: dokument materialny rozwoju zabudowy Miasto Las Zalesia – dzielnicy Piaseczna ▪ artystyczne: walory architektoniczne (plastyczne) budynku zachowanego w oryginalnej formie i substancji. ▪ naukowe: stanowiące wynikią dwóch poprzednich; budynek jako dokument minionej epoki może stanowić przedmiot badań naukowych 		5. Oznaczenie w ewidencji gruntów i budynków 75 obr. 50 6. Przynależność administracyjna Województwo: mazowieckie Powiat: piaseczyński Gmina: Piaseczno 7. Własność prywatna 8. Stan dobry
14. Uwagi Zdjęcia archiwalne 1975-87		15. Dodatkowe materiały graficzne		9. Forma ochrony Gminna Ewidencja Zabytków 10. Opracowanie Urząd Miasta i Gminy Piaseczno Wydział Urbanistyki i Architektury (październik 2015 r.)