

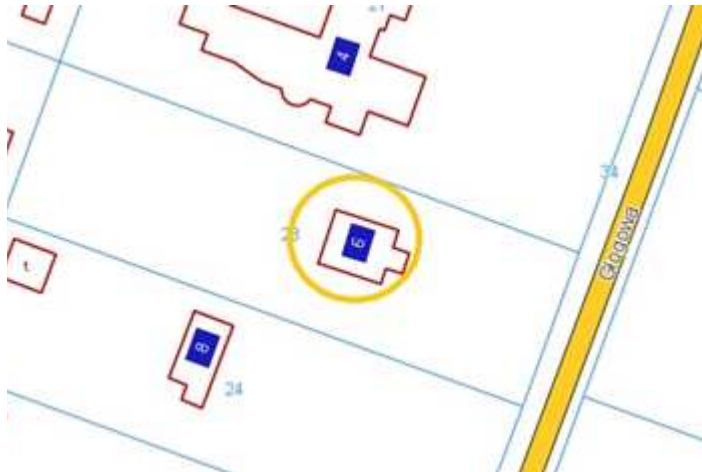


Ip. 68	strona A	KARTA ADRESOWA ZABYTKU NIERUCHOMEGO		3. Miejscowość PIASECZNO
1. Nazwa WILLA „BALLADA”		2. Czas powstania ok. 1935		4. Adres GŁOGOWA 6
11.1 Materiały graficzne 		11.2 Materiały graficzne 		5. Oznaczenie w ewidencji gruntów i budynków 23 obr. 65 6. Przynależność administracyjna Województwo: mazowieckie Powiat: piaseczyński Gmina: Piaseczno 7. Własność prywatna 8. Stan dostateczny
11.3 Materiały graficzne		11.4 Materiały graficzne 		9. Forma ochrony Gminna Ewidencja Zabytków 10. Opracowanie Urząd Miasta i Gminy Piaseczno Wydział Urbanistyki i Architektury (październik 2015 r.)

lp.	strona	KARTA ADRESOWA ZABYTKU NIERUCHOMEGO		3. Miejscowość	
68	B			PIASECZNO	
1. Nazwa		2. Czas powstania		4. Adres	
WILLA „BALLADA”		ok. 1935		GŁOGOWA 6	
12. Opis		13. Wartości zabytkowe		5. Oznaczenie w ewidencji gruntów i budynków	
<p>Murowany, otynkowany, bryła nieprzekształcona, kubiczna urozmaicona o taras i werandę – dwukondygnacyjna podniesiona o ściankę kolankową (tam rodzaj skromnego „fryzu”), zamknięta dachem płaskim. Zachowana stolarka.</p>		<ul style="list-style-type: none"> ▪ historyczne: dokument materialny rozwoju zabudowy Miasta – Las Zalesia (Adamów) – dzielnicy Piaseczna ▪ artystyczne: walory architektoniczne (plastyczne) budynku o jednolitej stylistyce (modernizm), zachowany w oryginalnej formie i substancji (proj. 1934) ▪ naukowe: stanowiące wynikiem dwóch poprzednich; budynek jako dokument minionej epoki może stanowić przedmiot badań naukowych 		23 obr. 65	
				6. Przynależność administracyjna	
				Województwo: mazowieckie	
				Powiat: piaseczyński	
				Gmina: Piaseczno	
7. Własność		prywatna			
8. Stan		dostateczny			
14. Uwagi	15. Dodatkowe materiały graficzne		9. Forma ochrony		
			Gminna Ewidencja Zabytków		
			10. Opracowanie		
			Urząd Miasta i Gminy Piaseczno Wydział Urbanistyki i Architektury (październik 2015 r.)		