




Ip. 72	strona A	KARTA ADRESOWA ZABYTKU NIERUCHOMEGO		3. Miejscowość PIASECZNO
1. Nazwa KAMIENICA		2. Czas powstania XIX/XX wieku		4. Adres JEROZOLIMSKA 14
11.1 Materiały graficzne 		11.2 Materiały graficzne 		5. Oznaczenie w ewidencji gruntów i budynków 71 obr. 56 6. Przynależność administracyjna Województwo: mazowieckie Powiat: piaseczyński Gmina: Piaseczno 7. Własność prywatna 8. Stan dostateczny
11.3 Materiały graficzne		11.4 Materiały graficzne 		9. Forma ochrony Gminna Ewidencja Zabytków 10. Opracowanie Urząd Miasta i Gminy Piaseczno Wydział Urbanistyki i Architektury (październik 2015 r.)

Ip. 72	strona B	KARTA ADRESOWA ZABYTKU NIERUCHOMEGO		3. Miejscowość PIASECZNO
1. Nazwa KAMIENICA		2. Czas powstania XIX/XX wieku		4. Adres JEROZOLIMSKA 14
12. Opis Murowany, otynkowany (pierwotnie nieotynkowany, elewacja wtórnie, częściowo obłożona styropianem i „wypłaszczona”), bryła nieprzekształcona – trójkondygnacyjna (budynek frontowy wraz z oficyną), zamknięta dachem wielospadowym, krytym papą. Częściowo zachowana stolarka okienna.		13. Wartości zabytkowe <ul style="list-style-type: none"> ▪ historyczne: dokument materialny rozwoju zabudowy wielorodzinnej, kamienniczej Piaseczna ▪ artystyczne: walory architektoniczne (plastyczne) budynku o jednolitej stylistyce, zachowanego w oryginalnej formie i substancji ▪ naukowe: stanowiące wynikową dwóch poprzednich; budynek jako dokument minionej epoki może stanowić przedmiot badań naukowych 		5. Oznaczenie w ewidencji gruntów i budynków 71 obr. 56
14. Uwagi		15. Dodatkowe materiały graficzne		6. Przynależność administracyjna Województwo: mazowieckie Powiat: piaseczyński Gmina: Piaseczno
				7. Własność prywatna
				8. Stan dostateczny
14. Uwagi		15. Dodatkowe materiały graficzne		9. Forma ochrony Gminna Ewidencja Zabytków
				10. Opracowanie Urząd Miasta i Gminy Piaseczno Wydział Urbanistyki i Architektury (październik 2015 r.)