

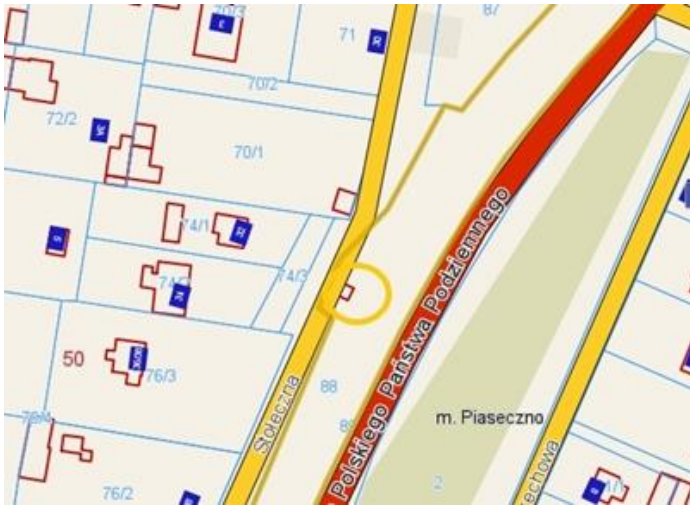


Ip. 181	strona A	KARTA ADRESOWA ZABYTKU NIERUCHOMEGO		3. Miejscowość PIASECZNO
1. Nazwa DWORZEC - STACJA ZALESIE DOLNE		2. Czas powstania lata 20te XX wieku		4. Adres STOŁĘCZNA
11.1 Materiały graficzne 		11.2 Materiały graficzne 		5. Oznaczenie w ewidencji gruntów i budynków 88 obr. 50 6. Przynależność administracyjna Województwo: mazowieckie Powiat: piaseczyński Gmina: Piaseczno 7. Własność państwowa (PKP) 8. Stan dostateczny
11.3 Materiały graficzne		11.4 Materiały graficzne 		9. Forma ochrony Gminna Ewidencja Zabytków 10. Opracowanie Urząd Miasta i Gminy Piaseczno Wydział Urbanistyki i Architektury (październik 2015 r.)

Ip. 181	strona B	KARTA ADRESOWA ZABYTKU NIERUCHOMEGO		3. Miejscowość PIASECZNO
1. Nazwa DWORZEC - STACJA ZALESIE DOLNE		2. Czas powstania lata 20te XX wieku		4. Adres STOŁĘCZNA
12. Opis Drewniany, bryła nieprzekształcona, zwarta z „przyłapem” od frontu – jednokondygnacyjna zamknięta dachem półszczytowym krytym gontem. Zachowana stolarka okienna i drzwiowa. Detal snycerski		13. Wartości zabytkowe <ul style="list-style-type: none"> ▪ historyczne: dokument materialny rozwoju infrastruktury komunikacyjnej Piaseczna ▪ artystyczne: walory architektoniczne (plastyczne) budynku zaprojektowanego indywidualnie o jednolitej stylistyce (styl narodowy „zakopiański”), zachowany w oryginalnej formie i substancji. ▪ naukowe: budynek jako dokument minionej epoki może stanowić przedmiot badań naukowych 		5. Oznaczenie w ewidencji gruntów i budynków 88 obr. 50 6. Przynależność administracyjna Województwo: mazowieckie Powiat: piaseczyński Gmina: Piaseczno 7. Własność państwowa (PKP) 8. Stan dostateczny
14. Uwagi Obiekt nieużytkowany		15. Dodatkowe materiały graficzne		9. Forma ochrony Gminna Ewidencja Zabytków 10. Opracowanie Urząd Miasta i Gminy Piaseczno Wydział Urbanistyki i Architektury (październik 2015 r.)