




Ip. 192	strona A	KARTA ADRESOWA ZABYTKU NIERUCHOMEGO		3. Miejscowość PIASECZNO
1. Nazwa WILLA		2. Czas powstania lata 20, 30te XX wieku		4. Adres WITA STWOSZA 9
11.1 Materiały graficzne 		11.2 Materiały graficzne 		5. Oznaczenie w ewidencji gruntów i budynków 34 obr. 50 6. Przynależność administracyjna Województwo: mazowieckie Powiat: piaseczyński Gmina: Piaseczno 7. Własność prywatna 8. Stan dobry
11.3 Materiały graficzne		11.4 Materiały graficzne 		9. Forma ochrony Gminna Ewidencja Zabytków 10. Opracowanie Urząd Miasta i Gminy Piaseczno Wydział Urbanistyki i Architektury (październik 2015 r.)

Ip. 192	strona B	KARTA ADRESOWA ZABYTKU NIERUCHOMEGO		3. Miejscowość PIASECZNO
1. Nazwa WILLA		2. Czas powstania lata 20, 30te XX wieku		4. Adres WITA STWOSZA 9
12. Opis Murowany, otynkowany, bryła nieprzekształcona, niesymetryczna, zwarta – jednokondygnacyjna z mieszkalnym poddaszem, zamknięta dachem naczółkowym krytym blachą falistą, rozwinięta o ryzalit nakryty dachem dwuspadowym.		13. Wartości zabytkowe <ul style="list-style-type: none"> ▪ historyczne: dokument materialny rozwoju zabudowy Miasto Las Zalesia – dzielnicy Piaseczna ▪ artystyczne: walory architektoniczne (plastyczne) budynku zaprojektowanego indywidualnie o jednolitej stylistyce (modernizm), zachowany w oryginalnej formie i substancji. ▪ naukowe: stanowiące wynikową dwóch poprzednich; budynek jako dokument minionej epoki może stanowić przedmiot badań naukowych 		5. Oznaczenie w ewidencji gruntów i budynków 34 obr. 50
14. Uwagi		15. Dodatkowe materiały graficzne		6. Przynależność administracyjna Województwo: mazowieckie Powiat: piaseczyński Gmina: Piaseczno
				7. Własność prywatna
				8. Stan dobry
14. Uwagi		15. Dodatkowe materiały graficzne		9. Forma ochrony Gminna Ewidencja Zabytków
				10. Opracowanie Urząd Miasta i Gminy Piaseczno Wydział Urbanistyki i Architektury (październik 2015 r.)