




Ip. 219	strona A	KARTA ADRESOWA ZABYTKU NIERUCHOMEGO		3. Miejscowość ŻABIENIEC
1. Nazwa DOM		2. Czas powstania XIX/XX wieku		4. Adres GŁÓWNA 33
11.1 Materiały graficzne 		11.2 Materiały graficzne 		5. Oznaczenie w ewidencji gruntów i budynków 109/1 obr. Żabieniec 6. Przynależność administracyjna Województwo: mazowieckie Powiat: piaseczyński Gmina: Piaseczno 7. Własność prywatna 8. Stan dostateczny
11.3 Materiały graficzne		11.4 Materiały graficzne 		9. Forma ochrony Gminna Ewidencja Zabytków 10. Opracowanie Urząd Miasta i Gminy Piaseczno Wydział Urbanistyki i Architektury (październik 2015 r.)

Ip. 219	strona B	KARTA ADRESOWA ZABYTKU NIERUCHOMEGO		3. Miejscowość ŻABIENIEC
1. Nazwa DOM		2. Czas powstania XIX/XX wieku		4. Adres GŁÓWNA 33
12. Opis Murowany, nieotynkowany, bryła częściowo przekształcona (dobudówka), zwarta – jednokondygnacyjna, zamknięta dachem dwuspadowym krytym dachówką		13. Wartości zabytkowe <ul style="list-style-type: none"> ▪ historyczne: dokument materialny dawnej zabudowy Żabieńca, miejscowości o szesnastowiecznym rodowodzie, w XIX wieku własność Branickich ▪ naukowe: budynek jako dokument minionej epoki może stanowić przedmiot badań naukowych 		5. Oznaczenie w ewidencji gruntów i budynków 109/1 obr. Żabieniec 6. Przynależność administracyjna Województwo: mazowieckie Powiat: piaseczyński Gmina: Piaseczno 7. Własność prywatna 8. Stan dostateczny
14. Uwagi		15. Dodatkowe materiały graficzne		9. Forma ochrony Gminna Ewidencja Zabytków 10. Opracowanie Urząd Miasta i Gminy Piaseczno Wydział Urbanistyki i Architektury (październik 2015 r.)