




Ip. 5	strona A	KARTA ADRESOWA ZABYTKU NIERUCHOMEGO		3. Miejscowość GŁOSKÓW
1. Nazwa BUDYNEK GOSPODARCZY (STAJNIA)		2. Czas powstania przed 1939		4. Adres LECHA ABRAMOWICZA
11.1 Materiały graficzne 		11.2 Materiały graficzne 		5. Oznaczenie w ewidencji gruntów i budynków 2/54 obr. Głosków PGR 6. Przynależność administracyjna Województwo: mazowieckie Powiat: piaseczyński Gmina: Piaseczno 7. Własność prywatna 8. Stan dobry
11.3 Materiały graficzne		11.4 Materiały graficzne 		9. Forma ochrony Gminna Ewidencja Zabytków 10. Opracowanie Urząd Miasta i Gminy Piaseczno Wydział Urbanistyki i Architektury (październik 2015 r.)

lp.	strona	KARTA ADRESOWA ZABYTKU NIERUCHOMEGO		3. Miejscowość
5	B			GŁOSKÓW
1. Nazwa		2. Czas powstania		4. Adres
BUDYNEK GOSPODARCZY (STAJNIA)		przed 1939		LECHA ABRAMOWICZA
12. Opis		13. Wartości zabytkowe		5. Oznaczenie w ewidencji gruntów i budynków
<p>Murowany z użyciem kamienia polnego, nieotynkowany, bryła nieprzekształcona, silnie wydłużona – jednokondygnacyjna, z użytkowym poddaszem, zamknięta dachem dwuspadowym z wystawkami, krytym blachą</p>		<ul style="list-style-type: none"> ▪ historyczne: dokument materialny dawnej zabudowy wsi i folwarku Głosków ▪ naukowe: budynek jako dokument minionej epoki może stanowić przedmiot badań naukowych 		2/54 obr. Głosków PGR
				6. Przynależność administracyjna
				Województwo: mazowieckie
				Powiat: piaseczyński
				Gmina: Piaseczno
				7. Własność
				prywatna
				8. Stan
				dobry
14. Uwagi		15. Dodatkowe materiały graficzne		9. Forma ochrony
				Gminna Ewidencja Zabytków
				10. Opracowanie
				Urząd Miasta i Gminy Piaseczno Wydział Urbanistyki i Architektury (październik 2015 r.)