


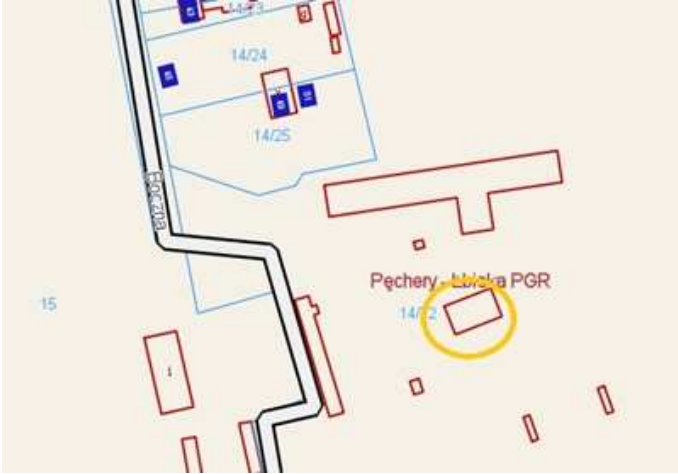


Ip. 19	strona A	KARTA ADRESOWA ZABYTKU NIERUCHOMEGO		3. Miejscowość PĘCHERY ŁBISKA
1. Nazwa BUDYNEK GOSPODARCZY (SPICHLERZ)		2. Czas powstania XVIII wiek		4. Adres BOCZNA
11.1 Materiały graficzne 		11.2 Materiały graficzne 		5. Oznaczenie w ewidencji gruntów i budynków 14/72 obr. Pęchery Łbiska PGR 6. Przynależność administracyjna Województwo: mazowieckie Powiat: piaseczyński Gmina: Piaseczno 7. Własność prywatna 8. Stan dostateczny/zły
11.3 Materiały graficzne 		11.4 Materiały graficzne 		9. Forma ochrony Gminna Ewidencja Zabytków Rejestr Zabytków 10. Opracowanie Urząd Miasta i Gminy Piaseczno Wydział Urbanistyki i Architektury (październik 2015 r.)

Ip. 19	strona B	KARTA ADRESOWA ZABYTKU NIERUCHOMEGO		3. Miejscowość PĘCHERY ŁBISKA
1. Nazwa BUDYNEK GOSPODARCZY (SPICHLERZ)		2. Czas powstania XVIII wiek		4. Adres BOCZNA
12. Opis Murowany, otynkowany, bryła nieprzekształcona, zwarta – dwukondygnacyjna zamknięta dachem dwuspadowym, krytym eternitem		13. Wartości zabytkowe Budynek wpisany do rejestru zabytków decyzją z dnia 5 maja 1962 roku <ul style="list-style-type: none"> ▪ historyczne: dokument materialny dawnej zabudowy folwarku Pęchery ▪ naukowe: budynek jako dokument minionej epoki może stanowić przedmiot badań naukowych 		5. Oznaczenie w ewidencji gruntów i budynków 14/72 obr. Pęchery Łbiska PGR 6. Przynależność administracyjna Województwo: mazowieckie Powiat: piaseczyński Gmina: Piaseczno 7. Własność prywatna 8. Stan dostateczny/zły
14. Uwagi Obiekt nieużytkowany.		15. Dodatkowe materiały graficzne		9. Forma ochrony Gminna Ewidencja Zabytków Rejestr Zabytków 10. Opracowanie Urząd Miasta i Gminy Piaseczno Wydział Urbanistyki i Architektury (październik 2015 r.)