




Ip. <b>21</b>	strona <b>A</b>	<b>KARTA ADRESOWA ZABYTKU NIERUCHOMEGO</b>		3. Miejscowość <b>PĘCHERY ŁBISKA</b>
1. Nazwa <b>DOM („DWOJAK”)</b>		2. Czas powstania <b>XIX/XX wieku</b>		4. Adres <b>BOCZNA 15/17</b>
11.1 Materiały graficzne 		11.2 Materiały graficzne 		5. Oznaczenie w ewidencji gruntów i budynków <b>14/32, 14/33 obr. Pęchery Łbiska PGR</b>  6. Przynależność administracyjna Województwo: <b>mazowieckie</b> Powiat: <b>piaseczyński</b> Gmina: <b>Piaseczno</b>  7. Własność prywatna  8. Stan dostateczny
11.3 Materiały graficzne		11.4 Materiały graficzne 		9. Forma ochrony Gminna Ewidencja Zabytków  10. Opracowanie Urząd Miasta i Gminy Piaseczno Wydział Urbanistyki i Architektury (październik 2015 r.)

lp.	strona	<b>KARTA ADRESOWA ZABYTKU NIERUCHOMEGO</b>		3. Miejscowość	
<b>21</b>	<b>B</b>			<b>PĘCHERY ŁBISKA</b>	
1. Nazwa		2. Czas powstania		4. Adres	
<b>DOM („DWOJAK”)</b>		<b>XIX/XX wieku</b>		<b>BOCZNA 15/17</b>	
12. Opis		13. Wartości zabytkowe		5. Oznaczenie w ewidencji gruntów i budynków	
<p>Murowany, otynkowany, bryła nieprzekształcona, zwarta – jednokondygnacyjna z użytkowym poddaszem zamknięta dachem dwuspadowym z lukarną, krytym eternitem</p>		<ul style="list-style-type: none"> <li>historyczne: dokument materialny dawnej zabudowy folwarku Pęchery</li> <li>naukowe: budynek jako dokument minionej epoki może stanowić przedmiot badań naukowych</li> </ul>		<b>14/32, 14/33 obr. Pęchery Łbiska PGR</b>	
				6. Przynależność administracyjna	
				Województwo: <b>mazowieckie</b>	
				Powiat: <b>piaseczyński</b>	
				Gmina: <b>Piaseczno</b>	
7. Własność		8. Stan			
prywatna		dostateczny			
14. Uwagi		15. Dodatkowe materiały graficzne		9. Forma ochrony	
				Gminna Ewidencja Zabytków	
				10. Opracowanie	
				Urząd Miasta i Gminy Piaseczno Wydział Urbanistyki i Architektury (październik 2015 r.)	