





Ip. 41	strona A	KARTA ADRESOWA ZABYTKU NIERUCHOMEGO		3. Miejscowość PIASECZNO
1. Nazwa WILLA		2. Czas powstania lata 20, 30te XX wieku		4. Adres ALEJA LIPOWA 27
11.1 Materiały graficzne 		11.2 Materiały graficzne 		5. Oznaczenie w ewidencji gruntów i budynków 11 obr. 73 6. Przynależność administracyjna Województwo: mazowieckie Powiat: piaseczyński Gmina: Piaseczno 7. Własność prywatna 8. Stan dostateczny
11.3 Materiały graficzne 		11.4 Materiały graficzne 		9. Forma ochrony Gminna Ewidencja Zabytków 10. Opracowanie Urząd Miasta i Gminy Piaseczno Wydział Urbanistyki i Architektury (październik 2015 r.)

Ip. 41	strona B	KARTA ADRESOWA ZABYTKU NIERUCHOMEGO		3. Miejscowość PIASECZNO
1. Nazwa WILLA		2. Czas powstania lata 20, 30te XX wieku		4. Adres ALEJA LIPOWA 27
12. Opis Murowany, otynkowany, bryła nieprzekształcona, symetryczna, zwarta – jednokondygnacyjna z mieszkalnym poddaszem, zamknięta dachem mansardowym krytym dachówką urozmaiconym fantazyjnym szczytem w osi fasady. Niezachowana stolarka okienna.		13. Wartości zabytkowe <ul style="list-style-type: none"> ▪ historyczne: dokument materialny rozwoju zabudowy Miasta - Ogrodu Zalesia (Zalesinka) – dzielnicy Piaseczna ▪ artystyczne: walory architektoniczne (plastyczne) budynku o jednolitej stylistyce (modernizm z użyciem form historyzujących), zachowany w oryginalnej formie i substancji. ▪ naukowe: stanowiące wynikową dwóch poprzednich; budynek jako dokument minionej epoki może stanowić przedmiot badań naukowych 		5. Oznaczenie w ewidencji gruntów i budynków 11 obr. 73 6. Przynależność administracyjna Województwo: mazowieckie Powiat: piaseczyński Gmina: Piaseczno 7. Własność prywatna 8. Stan dostateczny
14. Uwagi		15. Dodatkowe materiały graficzne		9. Forma ochrony Gminna Ewidencja Zabytków 10. Opracowanie Urząd Miasta i Gminy Piaseczno Wydział Urbanistyki i Architektury (październik 2015 r.)