





|  |                    |   |  |   |
|--|--------------------|---|--|---|
| lp.<br><b>47</b>   | strona<br><b>A</b> | <b>KARTA ADRESOWA ZABYTKU NIERUCHOMEGO</b>  |  | 3. Miejscowość<br><b>PIASECZNO</b>  |
| 1. Nazwa<br><b>WILLA</b>   |                    | 2. Czas powstania<br><b>lata 30te XX wieku</b>  |  | 4. Adres<br><b>ANHELLEGO 28/30</b>  |
| 11.1 Materiały graficzne<br>  |                    | 11.2 Materiały graficzne<br>  |  | 5. Oznaczenie w ewidencji gruntów i budynków<br><b>27 obr. 68</b><br><br>6. Przynależność administracyjna<br>Województwo: <b>mazowieckie</b><br>Powiat: <b>piaseczyński</b><br>Gmina: <b>Piaseczno</b><br><br>7. Własność<br>prywatna<br><br>8. Stan<br>dobry |
| 11.3 Materiały graficzne<br> |                    | 11.4 Materiały graficzne<br> |  | 9. Forma ochrony<br>Gminna Ewidencja Zabytków<br><br>10. Opracowanie<br>Urząd Miasta i Gminy Piaseczno<br>Wydział Urbanistyki i Architektury<br>(październik 2015 r.)   |

|  |          |   |  |   |
|--|----------|---|--|---|
| lp.  | strona   | <b>KARTA ADRESOWA ZABYTKU NIERUCHOMEGO</b>  |  | 3. Miejscowość  |
| <b>47</b>  | <b>B</b> |   |  | <b>PIASECZNO</b>  |
| 1. Nazwa   |          | 2. Czas powstania   |  | 4. Adres  |
| <b>WILLA</b>   |          | <b>lata 30te XX wieku</b>   |  | <b>ANHELLEGO 28/30</b>  |
| 12. Opis   |          | 13. Wartości zabytkowe  |  | 5. Oznaczenie w ewidencji gruntów i budynków  |
| <p>Murowany, otynkowany, bryła nieprzekształcona, symetryczna, zwarta – jednokondygnacyjna z mieszkalnym poddaszem, zamknięta dachem łamanym krytym dachówką, z wystawką w elewacji frontowej zamkniętą trójkątnym szczytem.</p> |          | <ul style="list-style-type: none"> <li>▪ historyczne: dokument materialny rozwoju zabudowy Miasta - Ogrodu Zalesia (Zalesinka) – dzielnicy Piaseczna</li> <li>▪ artystyczne: walory architektoniczne (plastyczne) budynku o jednolitej stylistyce (modernizm z użyciem form historyzujących), zachowany w oryginalnej formie i substancji.</li> <li>▪ naukowe: stanowiące wynikową dwóch poprzednich; budynek jako dokument minionej epoki może stanowić przedmiot badań naukowych</li> </ul> |  | <b>27 obr. 68</b>   |
| 14. Uwagi  |          | 15. Dodatkowe materiały graficzne   |  | 6. Przynależność administracyjna  |
|  |          |   |  | Województwo: <b>mazowieckie</b>   |
|  |          |   |  | Powiat: <b>piaseczyński</b>   |
|  |          |   |  | Gmina: <b>Piaseczno</b>   |
|  |          |   |  | 7. Własność   |
|  |          |   |  | prywatna  |
|  |          |   |  | 8. Stan   |
|  |          |   |  | dobry   |
|  |          |   |  | 9. Forma ochrony  |
|  |          |   |  | Gminna Ewidencja Zabytków   |
|  |          |   |  | 10. Opracowanie   |
|  |          |   |  | Urząd Miasta i Gminy Piaseczno<br>Wydział Urbanistyki i Architektury<br>(październik 2015 r.) |