





lp. 69	strona A	KARTA ADRESOWA ZABYTKU NIERUCHOMEGO		3. Miejscowość PIASECZNO
1. Nazwa WILLA		2. Czas powstania lata 30te XX wieku		4. Adres GŁÓWNA 22
11.1 Materiały graficzne 		11.2 Materiały graficzne 		5. Oznaczenie w ewidencji gruntów i budynków 27/1 obr. 69 6. Przynależność administracyjna Województwo: mazowieckie Powiat: piaseczyński Gmina: Piaseczno 7. Własność prywatna 8. Stan dobry
11.3 Materiały graficzne 		11.4 Materiały graficzne 		9. Forma ochrony Gminna Ewidencja Zabytków 10. Opracowanie Urząd Miasta i Gminy Piaseczno Wydział Urbanistyki i Architektury (październik 2015 r.)

Ip. 69	strona B	KARTA ADRESOWA ZABYTKU NIERUCHOMEGO		3. Miejscowość PIASECZNO
1. Nazwa WILLA				2. Czas powstania lata 30te XX wieku
12. Opis Murowany, otynkowany, bryła nieprzekształcona, symetryczna, kubiczna wzbogacona o werandę zamkniętą tarasem – dwukondygnacyjna zamknięta dachem płaskim. Remont elewacji z zatarciem detalu architektonicznego.		13. Wartości zabytkowe <ul style="list-style-type: none"> ▪ historyczne: dokument materialny rozwoju zabudowy Miasta - Ogrodu Zalesia (Zalesinka) – dzielnicy Piaseczna ▪ artystyczne: walory architektoniczne (plastyczne) budynku o jednolitej stylistyce (modernizm z użyciem form historyzujących) ▪ naukowe: stanowiące wynikową dwóch poprzednich; budynek jako dokument minionej epoki może stanowić przedmiot badań naukowych 		5. Oznaczenie w ewidencji gruntów i budynków 27/1 obr. 69 6. Przynależność administracyjna Województwo: mazowieckie Powiat: piaseczyński Gmina: Piaseczno 7. Własność prywatna 8. Stan dobry
14. Uwagi Zdjęcia archiwalne 1975-1987		15. Dodatkowe materiały graficzne		9. Forma ochrony Gminna Ewidencja Zabytków 10. Opracowanie Urząd Miasta i Gminy Piaseczno Wydział Urbanistyki i Architektury (październik 2015 r.)