




lp. 70	strona A	KARTA ADRESOWA ZABYTKU NIERUCHOMEGO		3. Miejscowość PIASECZNO
1. Nazwa DOM LUDOWY (NASTĘPNIE „MLECZARNIA”)		2. Czas powstania lata 20, 30te XX wieku		4. Adres JANA PAWŁA II 47
11.1 Materiały graficzne 	11.2 Materiały graficzne 	5. Oznaczenie w ewidencji gruntów i budynków 13/3 obr. 14 6. Przynależność administracyjna Województwo: mazowieckie Powiat: piaseczyński Gmina: Piaseczno 7. Własność prywatna 8. Stan zły		
11.3 Materiały graficzne	11.4 Materiały graficzne 	9. Forma ochrony Gminna Ewidencja Zabytków 10. Opracowanie Urząd Miasta i Gminy Piaseczno Wydział Urbanistyki i Architektury (październik 2015 r.)		

Ip. 70	strona B	KARTA ADRESOWA ZABYTKU NIERUCHOMEGO		3. Miejscowość PIASECZNO
1. Nazwa DOM LUDOWY (NASTĘPNIE „MLECZARNIA”)		2. Czas powstania lata 20, 30te XX wieku		4. Adres JANA PAWŁA II 47
12. Opis Murowany, otynkowany, bryła nieprzekształcona, zwarta - dwu i trójkondygnacyjna (część środkowa, zryzalitowana), zamknięta dachem płaskim krytym papą.		13. Wartości zabytkowe <ul style="list-style-type: none"> ▪ historyczne: dokument materialny rozwoju budownictwa użyteczności publicznej Piaseczna (wtórnie zaadaptowany na cele przetwórstwa mlecznego) ▪ naukowe: budynek jako dokument minionej epoki może stanowić przedmiot badań naukowych 		5. Oznaczenie w ewidencji gruntów i budynków 13/3 obr. 14 6. Przynależność administracyjna Województwo: mazowieckie Powiat: piaseczyński Gmina: Piaseczno 7. Własność prywatna 8. Stan zły
14. Uwagi		15. Dodatkowe materiały graficzne		9. Forma ochrony Gminna Ewidencja Zabytków 10. Opracowanie Urząd Miasta i Gminy Piaseczno Wydział Urbanistyki i Architektury (październik 2015 r.)