





lp. 71	strona A	KARTA ADRESOWA ZABYTKU NIERUCHOMEGO		3. Miejscowość PIASECZNO
1. Nazwa WILLA (OBECNIE PRZEDSZKOLE)		2. Czas powstania ok. 1930		4. Adres JAWOROWA 4
11.1 Materiały graficzne 	11.2 Materiały graficzne 	5. Oznaczenie w ewidencji gruntów i budynków 47 obr. 51 6. Przynależność administracyjna Województwo: mazowieckie Powiat: piaseczyński Gmina: Piaseczno 7. Własność gminna 8. Stan dostateczny		
11.3 Materiały graficzne 	11.4 Materiały graficzne 	9. Forma ochrony Gminna Ewidencja Zabytków 10. Opracowanie Urząd Miasta i Gminy Piaseczno Wydział Urbanistyki i Architektury (październik 2015 r.)		

Ip. 71	strona B	KARTA ADRESOWA ZABYTKU NIERUCHOMEGO		3. Miejscowość PIASECZNO
1. Nazwa WILLA (OBECNIE PRZEDSZKOLE)		2. Czas powstania ok. 1930		4. Adres JAWOROWA 4
12. Opis Murowany, otynkowany, bryła nieprzekształcona, niesymetryczna, zwarta, wzbogacona o tarasy – dwukondygnacyjna zamknięta dachem dwu i czterospadowym krytym dachówką. Niezachowana stolarka.		13. Wartości zabytkowe <ul style="list-style-type: none"> ▪ historyczne: dokument materialny rozwoju zabudowy Miasto Las Zalesia (Adamów) – dzielnicy Piaseczna. ▪ artystyczne: walory architektoniczne (plastyczne) budynku zaprojektowanego indywidualnie o jednolitej stylistyce (modernizm). ▪ naukowe: stanowiące wynikową dwóch poprzednich; budynek jako dokument minionej epoki może stanowić przedmiot badań naukowych 		5. Oznaczenie w ewidencji gruntów i budynków 47 obr. 51 6. Przynależność administracyjna Województwo: mazowieckie Powiat: piaseczyński Gmina: Piaseczno 7. Własność gminna 8. Stan dostateczny
14. Uwagi		15. Dodatkowe materiały graficzne		9. Forma ochrony Gminna Ewidencja Zabytków 10. Opracowanie Urząd Miasta i Gminy Piaseczno Wydział Urbanistyki i Architektury (październik 2015 r.)