




Ip. 77	strona A	KARTA ADRESOWA ZABYTKU NIERUCHOMEGO		3. Miejscowość PIASECZNO
1. Nazwa DOM		2. Czas powstania XIX/XX wieku		4. Adres KAUNA 8
11.1 Materiały graficzne 		11.2 Materiały graficzne 		5. Oznaczenie w ewidencji gruntów i budynków 50 obr. 41 6. Przynależność administracyjna Województwo: mazowieckie Powiat: piaseczyński Gmina: Piaseczno 7. Własność gminna 8. Stan dostateczny
11.3 Materiały graficzne		11.4 Materiały graficzne 		9. Forma ochrony Gminna Ewidencja Zabytków 10. Opracowanie Urząd Miasta i Gminy Piaseczno Wydział Urbanistyki i Architektury (październik 2015 r.)

Ip. 77	strona B	KARTA ADRESOWA ZABYTKU NIERUCHOMEGO		3. Miejscowość PIASECZNO
1. Nazwa DOM		2. Czas powstania XIX/XX wieku		4. Adres KAUNA 8
12. Opis Murowany, otynkowany, bryła częściowo przekształcona (dobudówka przy ścianie szczytowej), symetryczna – jednokondygnacyjna z mieszkalnym poddaszem, z szeroką wystawką od frontu, zamknięta dachem dwuspadowym, krytym papą.		13. Wartości zabytkowe <ul style="list-style-type: none"> ▪ historyczne: dokument materialny rozwoju zabudowy wielorodzinnej, małomiasteczkowej Piaseczna ▪ artystyczne: walory architektoniczne (plastyczne) budynku, zachowanego w oryginalnej formie i substancji ▪ naukowe: stanowiące wynikową dwóch poprzednich; budynek jako dokument minionej epoki może stanowić przedmiot badań naukowych 		5. Oznaczenie w ewidencji gruntów i budynków 50 obr. 41 6. Przynależność administracyjna Województwo: mazowieckie Powiat: piaseczyński Gmina: Piaseczno 7. Własność gminna 8. Stan dostateczny
14. Uwagi		15. Dodatkowe materiały graficzne		9. Forma ochrony Gminna Ewidencja Zabytków 10. Opracowanie Urząd Miasta i Gminy Piaseczno Wydział Urbanistyki i Architektury (październik 2015 r.)