

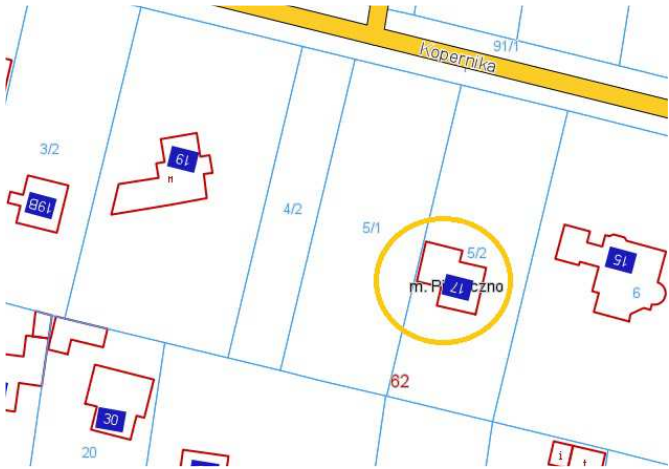


Ip. 87	strona A	KARTA ADRESOWA ZABYTKU NIERUCHOMEGO		3. Miejscowość PIASECZNO
1. Nazwa WILLA		2. Czas powstania ok. 1930		4. Adres KOPERNIKA 17
11.1 Materiały graficzne 		11.2 Materiały graficzne 		5. Oznaczenie w ewidencji gruntów i budynków 5/2 obr. 62 6. Przynależność administracyjna Województwo: mazowieckie Powiat: piaseczyński Gmina: Piaseczno 7. Własność prywatna 8. Stan dobry
11.3 Materiały graficzne		11.4 Materiały graficzne 		9. Forma ochrony Gminna Ewidencja Zabytków 10. Opracowanie Urząd Miasta i Gminy Piaseczno Wydział Urbanistyki i Architektury (październik 2015 r.)

lp.	strona	KARTA ADRESOWA ZABYTKU NIERUCHOMEGO		3. Miejscowość
87	B			PIASECZNO
1. Nazwa		2. Czas powstania		4. Adres
WILLA		ok. 1920		KOPERNIKA 17
12. Opis		13. Wartości zabytkowe		5. Oznaczenie w ewidencji gruntów i budynków
Drewniany, konstrukcja szkieletowa, bryła nieprzekształcona, niesymetryczna zestawiona z dwóch przenikających się prostopadłościanów - jedno i dwukondygnacyjnego, zamkniętych płaskimi dachami.		<ul style="list-style-type: none"> ▪ historyczne: dokument materialny rozwoju zabudowy Miasto Las Zalesia – dzielnicy Piaseczna ▪ artystyczne: walory architektoniczne (plastyczne) budynku o jednolitej stylistyce, zachowany w oryginalnej formie i substancji. ▪ naukowe: stanowiące wynikową dwóch poprzednich; budynek jako dokument minionej epoki może stanowić przedmiot badań naukowych 		5/2 obr. 62
				6. Przynależność administracyjna
				Województwo: mazowieckie
				Powiat: piaseczyński
				Gmina: Piaseczno
				7. Własność
				prywatna
				8. Stan
				dobry
14. Uwagi		15. Dodatkowe materiały graficzne		9. Forma ochrony
				Gminna Ewidencja Zabytków
				10. Opracowanie
				Urząd Miasta i Gminy Piaseczno Wydział Urbanistyki i Architektury (październik 2015 r.)