


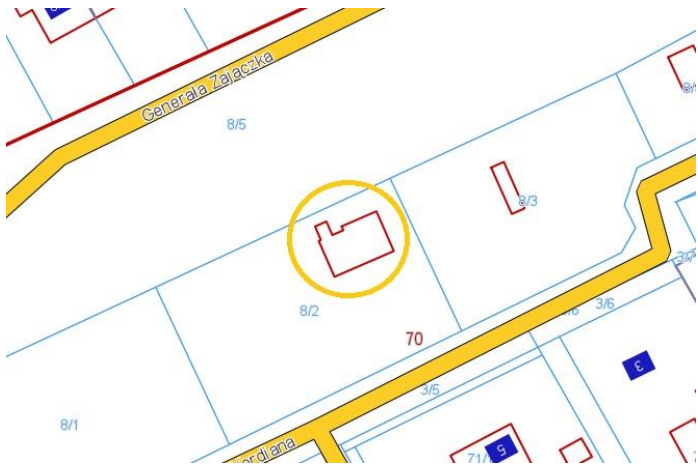


Ip. 93	strona A	KARTA ADRESOWA ZABYTKU NIERUCHOMEGO		3. Miejscowość PIASECZNO
1. Nazwa DWORZEC –STACJA GOŁKÓW (GRÓJECKA KOLEJ DOJAZDOWA)		2. Czas powstania ok. 1925		4. Adres KORDIANA
11.1 Materiały graficzne 		11.2 Materiały graficzne 		5. Oznaczenie w ewidencji gruntów i budynków 8/2 obr. 70 6. Przynależność administracyjna Województwo: mazowieckie Powiat: piaseczyński Gmina: Piaseczno 7. Własność państwowa (PKP) 8. Stan dostateczny/zły
11.3 Materiały graficzne 		11.4 Materiały graficzne 		9. Forma ochrony Gminna Ewidencja Zabytków\ Rejestr Zabytków 10. Opracowanie Urząd Miasta i Gminy Piaseczno Wydział Urbanistyki i Architektury (październik 2015 r.)

Ip. 93	strona B	KARTA ADRESOWA ZABYTKU NIERUCHOMEGO		3. Miejscowość PIASECZNO
1. Nazwa DWORZEC –STACJA GOŁKÓW (GRÓJECKA KOLEJ DOJAZDOWA)		2. Czas powstania ok. 1925		4. Adres KORDIANA
12. Opis Murowany, otynkowany, bryła częściowo przekształcona (dobudówka – wiatrołap), niesymetryczna, – dwukondygnacyjna zamknięta dachem naczółkowym z wystawkami.		13. Wartości zabytkowe Obiekt (w ramach układu przestrzennego Grójeckiej Kolei Dojazdowej) wpisany do rejestru zabytków nieruchomych województwa mazowieckiego decyzją MWKZ z dnia 17 czerwca 1994 roku (A-1568) <ul style="list-style-type: none"> ▪ historyczne: dokument materialny rozwoju kolejnictwa (1892-1925) ▪ naukowe: budynek jako dokument minionej epoki może stanowić przedmiot badań naukowych 		5. Oznaczenie w ewidencji gruntów i budynków 8/2 obr. 70 6. Przynależność administracyjna Województwo: mazowieckie Powiat: piaseczyński Gmina: Piaseczno 7. Własność państwowa (PKP) 8. Stan dostateczny/zły
14. Uwagi		15. Dodatkowe materiały graficzne		9. Forma ochrony Gminna Ewidencja Zabytków Rejestr Zabytków 10. Opracowanie Urząd Miasta i Gminy Piaseczno Wydział Urbanistyki i Architektury (październik 2015 r.)