




Ip. 100	strona A	KARTA ADRESOWA ZABYTKU NIERUCHOMEGO		3. Miejscowość PIASECZNO
1. Nazwa KAMIENICA		2. Czas powstania XIX/XX wieku		4. Adres KOŚCIUSZKI 31
11.1 Materiały graficzne 		11.2 Materiały graficzne 		5. Oznaczenie w ewidencji gruntów i budynków 39/7 obr. 40 6. Przynależność administracyjna Województwo: mazowieckie Powiat: piaseczyński Gmina: Piaseczno 7. Własność prywatna 8. Stan dobry
11.3 Materiały graficzne 		11.4 Materiały graficzne 		9. Forma ochrony Gminna Ewidencja Zabytków 10. Opracowanie Urząd Miasta i Gminy Piaseczno Wydział Urbanistyki i Architektury (październik 2015 r.)

Ip. 100	strona B	KARTA ADRESOWA ZABYTKU NIERUCHOMEGO		3. Miejscowość PIASECZNO	
1. Nazwa KAMIENICA		2. Czas powstania XIX/XX wieku		4. Adres KOŚCIUSZKI 31	
12. Opis Murowany, otynkowany, bryła częściowo przekształcona (nadbudowa oficynki), symetryczna, zwarta - dwukondygnacyjna zamknięta dachem dwuspadowym krytym blachodachówką. Częściowo zachowana stolarka okienna.		13. Wartości zabytkowe <ul style="list-style-type: none"> ▪ historyczne: dokument materialny rozwoju zabudowy mieszkalnej, kamienniczej Piaseczna ▪ naukowe: budynek jako dokument minionej epoki może stanowić przedmiot badań naukowych 		5. Oznaczenie w ewidencji gruntów i budynków 39/7 obr. 40	
				6. Przynależność administracyjna Województwo: mazowieckie Powiat: piaseczyński Gmina: Piaseczno	
				7. Własność prywatna	
				8. Stan dobry	
14. Uwagi Zdjęcia archiwalne 1975-1987.		15. Dodatkowe materiały graficzne		9. Forma ochrony Gminna Ewidencja Zabytków	
				10. Opracowanie Urząd Miasta i Gminy Piaseczno Wydział Urbanistyki i Architektury (październik 2015 r.)	