




lp. 111	strona A	KARTA ADRESOWA ZABYTKU NIERUCHOMEGO		3. Miejscowość PIASECZNO
1. Nazwa WILLA		2. Czas powstania lata 20, 30te XX wieku		4. Adres KSIĘCIA JÓZEFA 10
11.1 Materiały graficzne 		11.2 Materiały graficzne 		5. Oznaczenie w ewidencji gruntów i budynków 26 obr. 46 6. Przynależność administracyjna Województwo: mazowieckie Powiat: piaseczyński Gmina: Piaseczno 7. Własność prywatna 8. Stan dobry
11.3 Materiały graficzne		11.4 Materiały graficzne 		9. Forma ochrony Gminna Ewidencja Zabytków 10. Opracowanie Urząd Miasta i Gminy Piaseczno Wydział Urbanistyki i Architektury (październik 2015 r.)

Ip. 111	strona B	KARTA ADRESOWA ZABYTKU NIERUCHOMEGO		3. Miejscowość PIASECZNO
1. Nazwa WILLA		2. Czas powstania lata 20, 30te XX wieku		4. Adres KSIĘCIA JÓZEFA 10
12. Opis Murowany, otynkowany, bryła nieprzekształcona, symetryczna, zwarta – jednokondygnacyjna z mieszkalnym poddaszem, zamknięta dachem łamanym ujętym masywnymi wystawkami, krytym blachodachówką.	13. Wartości zabytkowe <ul style="list-style-type: none"> ▪ historyczne: dokument materialny rozwoju zabudowy Miasto Las Zalesia – dzielnicy Piaseczna ▪ artystyczne: walory architektoniczne (plastyczne) budynku zaprojektowanego indywidualnie o jednolitej stylistyce (modernizm, z użyciem form historyzujących) ▪ naukowe: stanowiące wynikową dwóch poprzednich; budynek jako dokument minionej epoki może stanowić przedmiot badań naukowych 		5. Oznaczenie w ewidencji gruntów i budynków 26 obr. 46	
			6. Przynależność administracyjna Województwo: mazowieckie Powiat: piaseczyński Gmina: Piaseczno	
14. Uwagi Zdjęcia archiwalne 1975-1987.	15. Dodatkowe materiały graficzne		7. Własność prywatna	
			8. Stan dobry	
			9. Forma ochrony Gminna Ewidencja Zabytków	
			10. Opracowanie Urząd Miasta i Gminy Piaseczno Wydział Urbanistyki i Architektury (październik 2015 r.)	