




Ip. 113	strona A	KARTA ADRESOWA ZABYTKU NIERUCHOMEGO		3. Miejscowość PIASECZNO
1. Nazwa WILLA		2. Czas powstania lata 20, 30te XX wieku		4. Adres KSIĘCIA JÓZEFA 20
11.1 Materiały graficzne 		11.2 Materiały graficzne 		5. Oznaczenie w ewidencji gruntów i budynków 10 obr. 46 6. Przynależność administracyjna Województwo: mazowieckie Powiat: piaseczyński Gmina: Piaseczno 7. Własność prywatna 8. Stan dobry
11.3 Materiały graficzne		11.4 Materiały graficzne 		9. Forma ochrony Gminna Ewidencja Zabytków 10. Opracowanie Urząd Miasta i Gminy Piaseczno Wydział Urbanistyki i Architektury (październik 2015 r.)

Ip. 113	strona B	KARTA ADRESOWA ZABYTKU NIERUCHOMEGO		3. Miejscowość PIASECZNO
1. Nazwa WILLA		2. Czas powstania lata 20, 30te XX wieku		4. Adres KSIĘCIA JÓZEFA 20
12. Opis Drewniany, bryła nieprzekształcona, symetryczna, z gankiem od frontu i werandami – jednokondygnacyjna z mieszkalnym poddaszem, zamknięta dachem mansardowym. Zachowana stolarka okienna i drzwiowa.		13. Wartości zabytkowe <ul style="list-style-type: none"> ▪ historyczne: dokument materialny rozwoju zabudowy Miasto Las Zalesia – dzielnicy Piaseczna ▪ artystyczne: walory architektoniczne (plastyczne) budynku o jednolitej stylistyce (wernakularny), zachowany w oryginalnej formie i substancji. ▪ naukowe: stanowiące wynikową dwóch poprzednich; budynek jako dokument minionej epoki może stanowić przedmiot badań naukowych 		5. Oznaczenie w ewidencji gruntów i budynków 10 obr. 46 6. Przynależność administracyjna Województwo: mazowieckie Powiat: piaseczyński Gmina: Piaseczno 7. Własność prywatna 8. Stan dobry
14. Uwagi Zdjęcia archiwalne 1975-1987.		15. Dodatkowe materiały graficzne		9. Forma ochrony Gminna Ewidencja Zabytków 10. Opracowanie Urząd Miasta i Gminy Piaseczno Wydział Urbanistyki i Architektury (październik 2015 r.)