




Ip. 131	strona A	KARTA ADRESOWA ZABYTKU NIERUCHOMEGO		3. Miejscowość PIASECZNO
1. Nazwa RATUSZ		2. Czas powstania 1823-1824		4. Adres PIŁSUDSKIEGO PL. 1
11.1 Materiały graficzne 		11.2 Materiały graficzne 		5. Oznaczenie w ewidencji gruntów i budynków 20/3 obr. 26 6. Przynależność administracyjna Województwo: mazowieckie Powiat: piaseczyński Gmina: Piaseczno 7. Własność gminna 8. Stan dobry
11.3 Materiały graficzne 		11.4 Materiały graficzne 		9. Forma ochrony Gminna Ewidencja Zabytków Rejestr Zabytków 10. Opracowanie Urząd Miasta i Gminy Piaseczno Wydział Urbanistyki i Architektury (październik 2015 r.)

Ip. 131	strona B	KARTA ADRESOWA ZABYTKU NIERUCHOMEGO		3. Miejscowość PIASECZNO
1. Nazwa RATUSZ		2. Czas powstania 1823-1824		4. Adres PIŁSUDSKIEGO PL. 1
12. Opis Murowany, otynkowany, bryła nieprzekształcona, symetryczna, zwarta, zaakcentowana wieżą zegarową – dwukondygnacyjna, zamknięta dachem czterospadowym, krytym blachą.		13. Wartości zabytkowe Budynek wpisany do rejestru zabytków nieruchomości województwa mazowieckiego decyzją MWKZ z dnia 5 marca 1962 roku (A 1080) <ul style="list-style-type: none"> ▪ historyczne: dokument materialny historycznej zabudowy municypalnej Piaseczna. ▪ artystyczne: walory architektoniczne (plastyczne) budynku o jednolitej stylistyce (neoklasycyzm, proj. Hilary Szpilowski), zachowanego w oryginalnej formie i substancji ▪ naukowe: stanowiące wynikową dwóch poprzednich; budynek jako dokument minionej epoki może stanowić przedmiot badań naukowych 		5. Oznaczenie w ewidencji gruntów i budynków 20/3 obr. 26 6. Przynależność administracyjna Województwo: mazowieckie Powiat: piaseczyński Gmina: Piaseczno 7. Własność gminna 8. Stan dobry
14. Uwagi Zdjęcie archiwalne 1958.		15. Dodatkowe materiały graficzne 		9. Forma ochrony Gminna Ewidencja Zabytków Rejestr Zabytków 10. Opracowanie Urząd Miasta i Gminy Piaseczno Wydział Urbanistyki i Architektury (październik 2015 r.)