


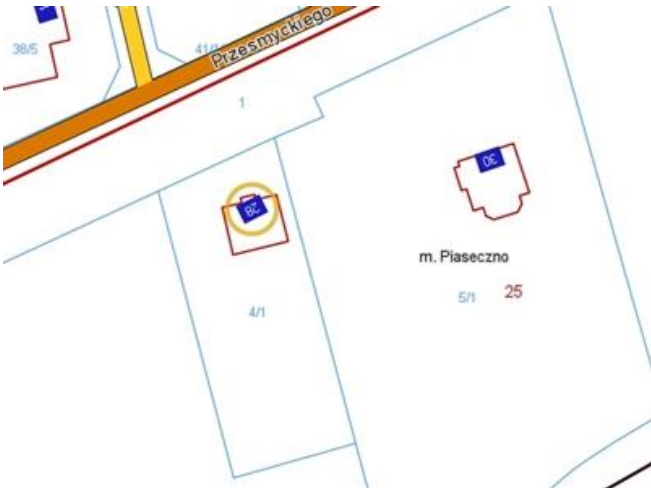


lp. 141	strona A	KARTA ADRESOWA ZABYTKU NIERUCHOMEGO		3. Miejscowość PIASECZNO
1. Nazwa DOM		2. Czas powstania 1912		4. Adres PRZESMYCKIEGO 28
11.1 Materiały graficzne 		11.2 Materiały graficzne 		5. Oznaczenie w ewidencji gruntów i budynków 4/1 obr. 25 6. Przynależność administracyjna Województwo: mazowieckie Powiat: piaseczyński Gmina: Piaseczno 7. Własność prywatna 8. Stan zły
11.3 Materiały graficzne 		11.4 Materiały graficzne 		9. Forma ochrony Gminna Ewidencja Zabytków 10. Opracowanie Urząd Miasta i Gminy Piaseczno Wydział Urbanistyki i Architektury (październik 2015 r.)

Ip. 141	strona B	KARTA ADRESOWA ZABYTKU NIERUCHOMEGO		3. Miejscowość PIASECZNO
1. Nazwa DOM		2. Czas powstania 1912		4. Adres PRZESMYCKIEGO 28
12. Opis Murowany, otynkowany, bryła nieprzekształcona, symetryczna z gankiem od frontu – jednokondygnacyjna z mieszkalnym poddaszem zamknięta dachem naczółkowym krytym dachówką. Niezachowana stolarka okienna		13. Wartości zabytkowe <ul style="list-style-type: none"> ▪ historyczne: dokument materialny rozwoju zabudowy willowej Piaseczna. ▪ artystyczne: walory architektoniczne (plastyczne) budynku o jednolitej stylistyce, zachowany w oryginalnej formie i substancji ▪ naukowe: stanowiące wynikiem dwóch poprzednich; budynek jako dokument minionej epoki może stanowić przedmiot badań naukowych 		5. Oznaczenie w ewidencji gruntów i budynków 4/1 obr. 25 6. Przynależność administracyjna Województwo: mazowieckie Powiat: piaseczyński Gmina: Piaseczno 7. Własność prywatna 8. Stan zły
14. Uwagi		15. Dodatkowe materiały graficzne		9. Forma ochrony Gminna Ewidencja Zabytków 10. Opracowanie Urząd Miasta i Gminy Piaseczno Wydział Urbanistyki i Architektury (październik 2015 r.)