


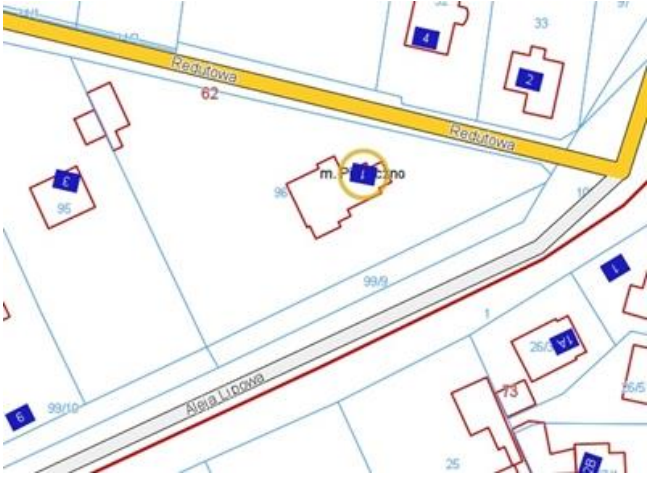


Ip. 147	strona A	KARTA ADRESOWA ZABYTKU NIERUCHOMEGO		3. Miejscowość PIASECZNO
1. Nazwa WILLA		2. Czas powstania 1 ćw. XX wieku		4. Adres REDUTOWA 1
11.1 Materiały graficzne 		11.2 Materiały graficzne 		5. Oznaczenie w ewidencji gruntów i budynków 96 obr. 62 6. Przynależność administracyjna Województwo: mazowieckie Powiat: piaseczyński Gmina: Piaseczno 7. Własność prywatna 8. Stan zły
11.3 Materiały graficzne 		11.4 Materiały graficzne 		9. Forma ochrony Gminna Ewidencja Zabytków 10. Opracowanie Urząd Miasta i Gminy Piaseczno Wydział Urbanistyki i Architektury (październik 2015 r.)

Ip. 147	strona B	KARTA ADRESOWA ZABYTKU NIERUCHOMEGO		3. Miejscowość PIASECZNO
1. Nazwa WILLA		2. Czas powstania 1 ćw. XX wieku		4. Adres REDUTOWA 1
12. Opis Murowany, otynkowany, bryła nieprzekształcona, niesymetryczna, o uskokowej linii elewacji – jedno i dwukondygnacyjna, zamknięta dachem dwuspadowym oraz wielospadowym krytym blachą.		13. Wartości zabytkowe <ul style="list-style-type: none"> ▪ historyczne: dokument materialny rozwoju zabudowy Miasta –Ogrodu Zalesia (Zalesinka) – dzielnicy Piaseczna ▪ artystyczne: walory architektoniczne (plastyczne) budynku, zachowany w oryginalnej formie i substancji. ▪ naukowe: stanowiące wynikową dwóch poprzednich; budynek jako dokument minionej epoki może stanowić przedmiot badań naukowych 		5. Oznaczenie w ewidencji gruntów i budynków 96 obr. 62 6. Przynależność administracyjna Województwo: mazowieckie Powiat: piaseczyński Gmina: Piaseczno 7. Własność prywatna 8. Stan zły
14. Uwagi Obiekt nieużytkowany. Zdjęcia archiwalne 1975-1987.		15. Dodatkowe materiały graficzne		9. Forma ochrony Gminna Ewidencja Zabytków 10. Opracowanie Urząd Miasta i Gminy Piaseczno Wydział Urbanistyki i Architektury (październik 2015 r.)