





Ip. 172	strona A	KARTA ADRESOWA ZABYTKU NIERUCHOMEGO		3. Miejscowość PIASECZNO
1. Nazwa WILLA		2. Czas powstania lata 30te XX wieku		4. Adres SKRZETUSKIEGO 16
11.1 Materiały graficzne 		11.2 Materiały graficzne 		5. Oznaczenie w ewidencji gruntów i budynków 52 obr. 69 6. Przynależność administracyjna Województwo: mazowieckie Powiat: piaseczyński Gmina: Piaseczno 7. Własność prywatna 8. Stan dobry
11.3 Materiały graficzne 		11.4 Materiały graficzne 		9. Forma ochrony Gminna Ewidencja Zabytków 10. Opracowanie Urząd Miasta i Gminy Piaseczno Wydział Urbanistyki i Architektury (październik 2015 r.)

Ip. 172	strona B	KARTA ADRESOWA ZABYTKU NIERUCHOMEGO		3. Miejscowość PIASECZNO
1. Nazwa WILLA		2. Czas powstania lata 30te XX wieku		4. Adres SKRZETUSKIEGO 16
12. Opis <p>Murowany, otynkowany, bryła nieznacznie przekształcona (niewielka przybudówka), zwarta – jednokondygnacyjna z mieszkalnym poddaszem, zamknięta dachem czterosпадowym i mansardowym (wystawki), krytym dachówką. Częściowo zachowana stolarka okienna i drzwiowa.</p>		13. Wartości zabytkowe <ul style="list-style-type: none">▪ historyczne: dokument materialny rozwoju zabudowy Miasta –Ogrodu Zalesia (Zalesinka)– dzielnicy Piaseczna▪ artystyczne: walory architektoniczne (plastyczne) budynku zaprojektowanego indywidualnie o jednolitej stylistyce (modernizm, z użyciem form historyzujących), zachowany w oryginalnej formie i substancji.▪ naukowe: stanowiące wynikową dwóch poprzednich; budynek jako dokument minionej epoki może stanowić przedmiot badań naukowych		5. Oznaczenie w ewidencji gruntów i budynków 52 obr. 69 6. Przynależność administracyjna Województwo: mazowieckie Powiat: piaseczyński Gmina: Piaseczno 7. Własność prywatna 8. Stan dobry
14. Uwagi Zdjęcia archiwalne 1975-1987.		15. Dodatkowe materiały graficzne		9. Forma ochrony Gminna Ewidencja Zabytków 10. Opracowanie Urząd Miasta i Gminy Piaseczno Wydział Urbanistyki i Architektury (październik 2015 r.)