






Ip. 193	strona A	KARTA ADRESOWA ZABYTKU NIERUCHOMEGO		3. Miejscowość PIASECZNO
1. Nazwa WILLA		2. Czas powstania 1910		4. Adres WOJSKA POLSKIEGO 48
11.1 Materiały graficzne 		11.2 Materiały graficzne 		5. Oznaczenie w ewidencji gruntów i budynków 23 obr. 39 6. Przynależność administracyjna Województwo: mazowieckie Powiat: piaseczyński Gmina: Piaseczno 7. Własność prywatna 8. Stan dostateczny
11.3 Materiały graficzne 		11.4 Materiały graficzne 		9. Forma ochrony Gminna Ewidencja Zabytków 10. Opracowanie Urząd Miasta i Gminy Piaseczno Wydział Urbanistyki i Architektury (październik 2015 r.)

Ip. 193	strona B	KARTA ADRESOWA ZABYTKU NIERUCHOMEGO		3. Miejscowość PIASECZNO
1. Nazwa WILLA				2. Czas powstania 1910
12. Opis Murowany, otynkowany, bryła nieprzekształcona, niesymetryczna – jednokondygnacyjna z mieszkalnym poddaszem, z wystawką, zamknięta dachem mansardowym krytym blachodachówką (pierwotnie dachówką). Częściowo zachowana stolarka okienna.		13. Wartości zabytkowe <ul style="list-style-type: none"> ▪ historyczne: dokument materialny rozwoju zabudowy willowej Piaseczna. ▪ artystyczne: walory architektoniczne (plastyczne) budynku o jednolitej stylistyce (modernizm z użyciem form historyzujących). ▪ naukowe: stanowiące wynikiową dwóch poprzednich; budynek jako dokument minionej epoki może stanowić przedmiot badań naukowych 		5. Oznaczenie w ewidencji gruntów i budynków 23 obr. 39 6. Przynależność administracyjna Województwo: mazowieckie Powiat: piaseczyński Gmina: Piaseczno 7. Własność prywatna 8. Stan dostateczny
14. Uwagi Zdjęcia archiwalne 1975-1987.		15. Dodatkowe materiały graficzne 		9. Forma ochrony Gminna Ewidencja Zabytków 10. Opracowanie Urząd Miasta i Gminy Piaseczno Wydział Urbanistyki i Architektury (październik 2015 r.)