





|  |                    |   |  |  |
|--|--------------------|---|--|--|
| Ip.<br><b>201</b>  | strona<br><b>A</b> | <b>KARTA ADRESOWA ZABYTKU NIERUCHOMEGO</b>  |  | 3. Miejscowość<br><b>SIEDLIKA</b>  |
| 1. Nazwa<br><b>DOM</b>   |                    | 2. Czas powstania<br><b>XIX/XX wieku</b>  |  | 4. Adres<br><b>SIELSKA 56/58</b>   |
| 11.1 Materiały graficzne<br>  |                    | 11.2 Materiały graficzne<br>  |  | 5. Oznaczenie w ewidencji gruntów i budynków<br><b>18/2, 18/19 obr. Siedlika</b><br><br>6. Przynależność administracyjna<br>Województwo: <b>mazowieckie</b><br>Powiat: <b>piaseczyński</b><br>Gmina: <b>Piaseczno</b><br><br>7. Własność<br>prywatna<br><br>8. Stan<br>dobry |
| 11.3 Materiały graficzne<br> |                    | 11.4 Materiały graficzne<br> |  | 9. Forma ochrony<br>Gminna Ewidencja Zabytków<br><br>10. Opracowanie<br>Urząd Miasta i Gminy Piaseczno<br>Wydział Urbanistyki i Architektury<br>(październik 2015 r.)  |

|   |                    |   |  |  |
|---|--------------------|---|--|--|
| Ip.<br><b>201</b>   | strona<br><b>B</b> | <b>KARTA ADRESOWA ZABYTKU NIERUCHOMEGO</b>  |  | 3. Miejscowość<br><b>SIEDLIKA</b>  |
| 1. Nazwa<br><b>DOM</b>  |                    | 2. Czas powstania<br><b>XIX/XX wieku</b>  |  | 4. Adres<br><b>SIELSKA 56/58</b>   |
| 12. Opis<br><br>Murowany, nieotynkowany, bryła częściowo przekształcona, zwarta, niesymetryczna (rozbudowa o poprzecznie dostawiony aneks), urozmaicona o drewniany ganek w osi fasady i drugi (wtórny) w elewacji szczytowej – jednokondygnacyjna z mieszkalnym poddaszem, z lukarnami, zamknięta dachem dwuspadowym krytym blachą |                    | 13. Wartości zabytkowe<br><br><ul style="list-style-type: none"> <li>▪ historyczne: dokument materialny zabudowy letniskowe/siedliskowej okolic Piaseczna</li> <li>▪ artystyczne: walory architektoniczne (plastyczne) budynku o jednolitej stylistyce (detal snycerski i ceglany), zachowanego w oryginalnej formie i substancji.</li> <li>▪ naukowe: stanowiące wynikową dwóch poprzednich; budynek jako dokument minionej epoki może stanowić przedmiot badań naukowych</li> </ul> |  | 5. Oznaczenie w ewidencji gruntów i budynków<br><b>18/2, 18/19 obr. Siedlika</b>                                 |
| 14. Uwagi   |                    | 15. Dodatkowe materiały graficzne   |  | 6. Przynależność administracyjna<br>Województwo: <b>mazowieckie</b>  |
|   |                    |   |  | Powiat: <b>piaseczyński</b>  |
|   |                    |   |  | 7. Własność<br>prywatna  |
|   |                    |   |  | 8. Stan<br>dobry   |
|   |                    |   |  | 9. Forma ochrony<br>Gminna Ewidencja Zabytków  |
|   |                    |   |  | 10. Opracowanie<br>Urząd Miasta i Gminy Piaseczno<br>Wydział Urbanistyki i Architektury<br>(październik 2015 r.) |