

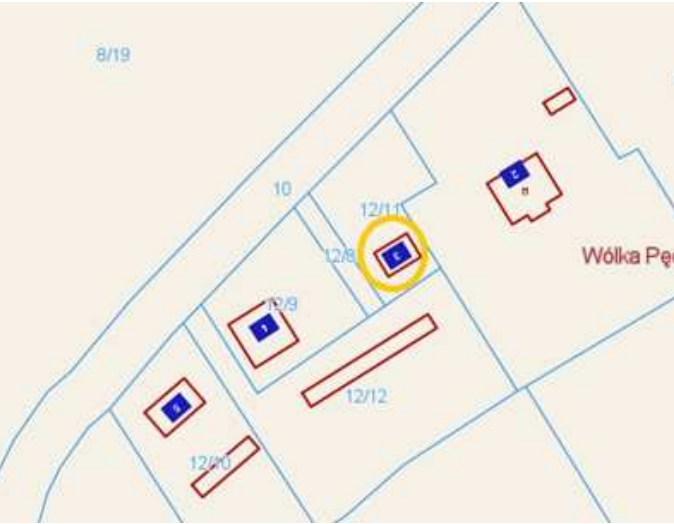


Ip. 209	strona A	KARTA ADRESOWA ZABYTKU NIERUCHOMEGO		3. Miejscowość WÓLKA PĘCHERSKA
1. Nazwa DOM		2. Czas powstania przed 1939		4. Adres NR 3 (BRAK NAZW ULIC W MIEJSCOWOŚCI)
11.1 Materiały graficzne 		11.2 Materiały graficzne 		5. Oznaczenie w ewidencji gruntów i budynków 12/11 obr. Wólka Pęczerska PGR 6. Przynależność administracyjna Województwo: mazowieckie Powiat: piaseczyński Gmina: Piaseczno 7. Własność prywatna 8. Stan dostateczny
11.3 Materiały graficzne		11.4 Materiały graficzne 		9. Forma ochrony Gminna Ewidencja Zabytków 10. Opracowanie Urząd Miasta i Gminy Piaseczno Wydział Urbanistyki i Architektury (październik 2015 r.)

Ip. 209	strona B	KARTA ADRESOWA ZABYTKU NIERUCHOMEGO		3. Miejscowość WÓLKA PĘCHERSKA
1. Nazwa DOM		2. Czas powstania przed 1939		4. Adres NR 3 (BRAK NAZW ULIC W MIEJSCOWOŚCI)
12. Opis Murowany, otynkowany, bryła nieprzekształcona zwarta – jednokondygnacyjna z mieszkalnym poddaszem, zamknięta dachem dwuspadowym krytym eternitem		13. Wartości zabytkowe <ul style="list-style-type: none"> ▪ historyczne: dawna zabudowa Wólki Pęcherskiej; ziemi przyznanej w XVII wieku siostrze Szarytkom przez królową Ludwikę Marię Gonzagę (historyczna nazwa Wola Głuskowska) ▪ naukowe: budynek jako dokument minionej epoki może stanowić przedmiot badań naukowych 		5. Oznaczenie w ewidencji gruntów i budynków 12/11 obr. Wólka Pęcherska PGR 6. Przynależność administracyjna Województwo: mazowieckie Powiat: piaseczyński Gmina: Piaseczno 7. Własność prywatna 8. Stan dostateczny
14. Uwagi		15. Dodatkowe materiały graficzne		9. Forma ochrony Gminna Ewidencja Zabytków 10. Opracowanie Urząd Miasta i Gminy Piaseczno Wydział Urbanistyki i Architektury (październik 2015 r.)