

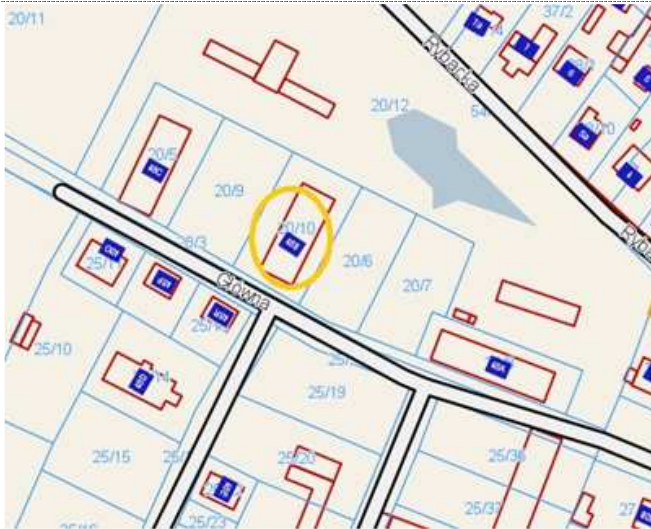


Ip. <b>222</b>	strona <b>A</b>	<b>KARTA ADRESOWA ZABYTKU NIERUCHOMEGO</b>		3. Miejscowość <b>ŻABIENIEC</b>
1. Nazwa <b>DOM WIELORODZINNY</b>		2. Czas powstania <b>1 poł. XX wieku</b>		4. Adres <b>GŁÓWNA 48B</b>
11.1 Materiały graficzne 		11.2 Materiały graficzne 		5. Oznaczenie w ewidencji gruntów i budynków <b>20/10 obr. Żabieniec IRS</b>  6. Przynależność administracyjna Województwo: <b>mazowieckie</b> Powiat: <b>piaseczyński</b> Gmina: <b>Piaseczno</b>  7. Własność prywatna  8. Stan dostateczny
11.3 Materiały graficzne		11.4 Materiały graficzne 		9. Forma ochrony Gminna Ewidencja Zabytków  10. Opracowanie Urząd Miasta i Gminy Piaseczno Wydział Urbanistyki i Architektury (październik 2015 r.)

lp. <b>222</b>	strona <b>B</b>	<b>KARTA ADRESOWA ZABYTKU NIERUCHOMEGO</b>		3. Miejscowość <b>ŻABIENIEC</b>
1. Nazwa <b>DOM WIELORODZINNY</b>		2. Czas powstania <b>1 poł. XX wieku</b>	4. Adres <b>GŁÓWNA 48B</b>	
12. Opis Murowany, otynkowany, bryła nieprzekształcona, wydłużona – jednokondygnacyjna z mieszkalnym poddaszem, zamknięta dachem naczółkowym, z licznymi facjatkami, krytym eternitem		13. Wartości zabytkowe <ul style="list-style-type: none"> <li>▪ historyczne: dokument materialny zabudowy Żabieńca, miejscowości o szesnastowiecznym rodowodzie, w XIX wieku własność Branickich</li> <li>▪ naukowe: budynek jako dokument minionej epoki może stanowić przedmiot badań naukowych</li> </ul>		5. Oznaczenie w ewidencji gruntów i budynków <b>20/10 obr. Żabieniec IRS</b>
				6. Przynależność administracyjna Województwo: <b>mazowieckie</b> Powiat: <b>piaseczyński</b> Gmina: <b>Piaseczno</b>
				7. Własność prywatna
				8. Stan dostateczny
14. Uwagi		15. Dodatkowe materiały graficzne		9. Forma ochrony Gminna Ewidencja Zabytków
				10. Opracowanie Urząd Miasta i Gminy Piaseczno Wydział Urbanistyki i Architektury (październik 2015 r.)