




Ip. 225	strona A	KARTA ADRESOWA ZABYTKU NIERUCHOMEGO		3. Miejscowość ŻABIENIEC
1. Nazwa DOM		2. Czas powstania przed 1939		4. Adres GŁÓWNA 48E
11.1 Materiały graficzne 		11.2 Materiały graficzne 		5. Oznaczenie w ewidencji gruntów i budynków 25/22 obr. Żabieniec IRS
11.3 Materiały graficzne 		11.4 Materiały graficzne 		6. Przynależność administracyjna Województwo: mazowieckie Powiat: piaseczyński Gmina: Piaseczno
				7. Własność prywatna
				8. Stan dostateczny
				9. Forma ochrony Gminna Ewidencja Zabytków
				10. Opracowanie Urząd Miasta i Gminy Piaseczno Wydział Urbanistyki i Architektury (październik 2015 r.)

lp.	strona	KARTA ADRESOWA ZABYTKU NIERUCHOMEGO		3. Miejscowość	
225	B			ŻABIENIEC	
1. Nazwa		2. Czas powstania		4. Adres	
DOM		przed 1939		GŁÓWNA 48E	
12. Opis		13. Wartości zabytkowe		5. Oznaczenie w ewidencji gruntów i budynków	
<p>Murowany, wtórne oszalowany, bryła nieprzekształcona, zwarta – jednokondygnacyjna z mieszkalnym poddaszem, zamknięta dachem półszczytowym, krytym dachówką</p>		<ul style="list-style-type: none"> ▪ historyczne: dokument materialny zabudowy Żabieńca, miejscowości o szesnastowiecznym rodowodzie, w XIX wieku własność Branickich ▪ naukowe: budynek jako dokument minionej epoki może stanowić przedmiot badań naukowych 		25/22 obr. Żabieniec IRS	
				6. Przynależność administracyjna	
				Województwo: mazowieckie	
				Powiat: piaseczyński	
				Gmina: Piaseczno	
				7. Własność	
				prywatna	
				8. Stan	
				dostateczny	
14. Uwagi		15. Dodatkowe materiały graficzne		9. Forma ochrony	
Zdjęcia archiwalne 1975-1987				Gminna Ewidencja Zabytków	
				10. Opracowanie	
				Urząd Miasta i Gminy Piaseczno Wydział Urbanistyki i Architektury (październik 2015 r.)	