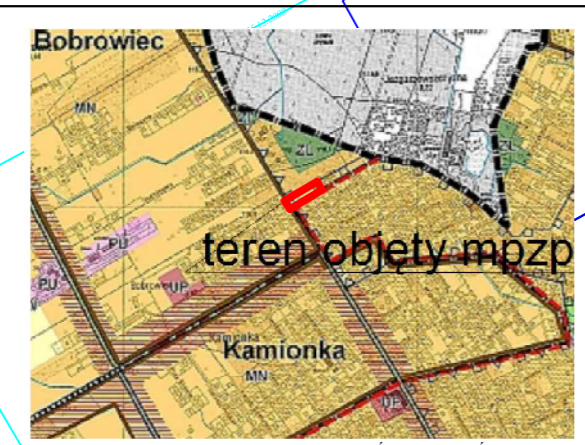
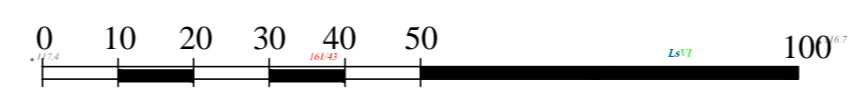


# MIEJSCOWY PLAN ZAGOSPODAROWANIA PRZESTRZENNEGO cz. wsi BOBROWIEC

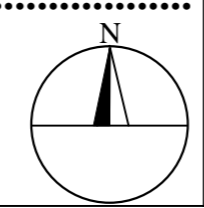
skala 1:1000



WYRYS ZE STUDIUM UWARUNKOWAŃ I KIERUNKÓW ZAGOSPODAROWANIA PRZESTRZENNEGO MIASTA I GMINY PIASECZNO

A	Granica Warszawskiego Obszaru Chronionego (WOCHR)
	Tereny usług publicznych (UP)
	Tereny mieszkalnictwa jednorodzinnego (MN)
	Tereny komercyjnej usługi komercyjnych (U)
	Tereny zielone (ZP)
	Tereny usługowo-produkcyjne (PU)

Załącznik Nr 1 do Uchwały Nr .....  
Rady Miejskiej w Piasecznie  
skala 1:1000



## OZNACZENIA

- Granica obszaru objętego mpzp
- Linia rozgraniczająca tereny o różnym przeznaczeniu lub różnych zasadach zagospodarowania

**PRZEZNACZENIE TERENU**  
**MNe** Tereny zabudowy mieszkaniowej jednorodzinnej ekstensywnej

**ELEMENTY KSZTAŁTOWANIA ZABUDOWY I ZAGOSPODAROWANIA TERENU**

- 5.0 Nieprzekraczalna linia zabudowy
- Wymiarowanie odległości (w metrach)

**OBSZARY CHRONIONE**  
Granica Warszawskiego Obszaru Chronionego Krajobrazu

Burmistrz Miasta i Gminy Piaseczno	
Wykonawca:	WYDZIAŁ URBANISTYKI I ARCHITECTURY URZĘDU MIASTA I GMINY PIASECZNO, OS. 500 PIASECZNO, ul. KOCHEŁA 5
temat planu:	MIEJSCOWY PLAN ZAGOSPODAROWANIA PRZESTRZENNEGO cz. wsi BOBROWIEC dla terenu zlokalizowanego w pół-wsiach: Nowotwórca, Ciekocin i Sierotki RYSunek PLANU - załącznik Nr 1 do Uchwały
Autorzy:	PROJEKTU PLANU: Urbanistyka: mgr inż. arch. Jacek Rydzowski nr upr. do pl. per. 1120/90 1:1000 Oprac. graficzne: mgr Wojciech Rościcki