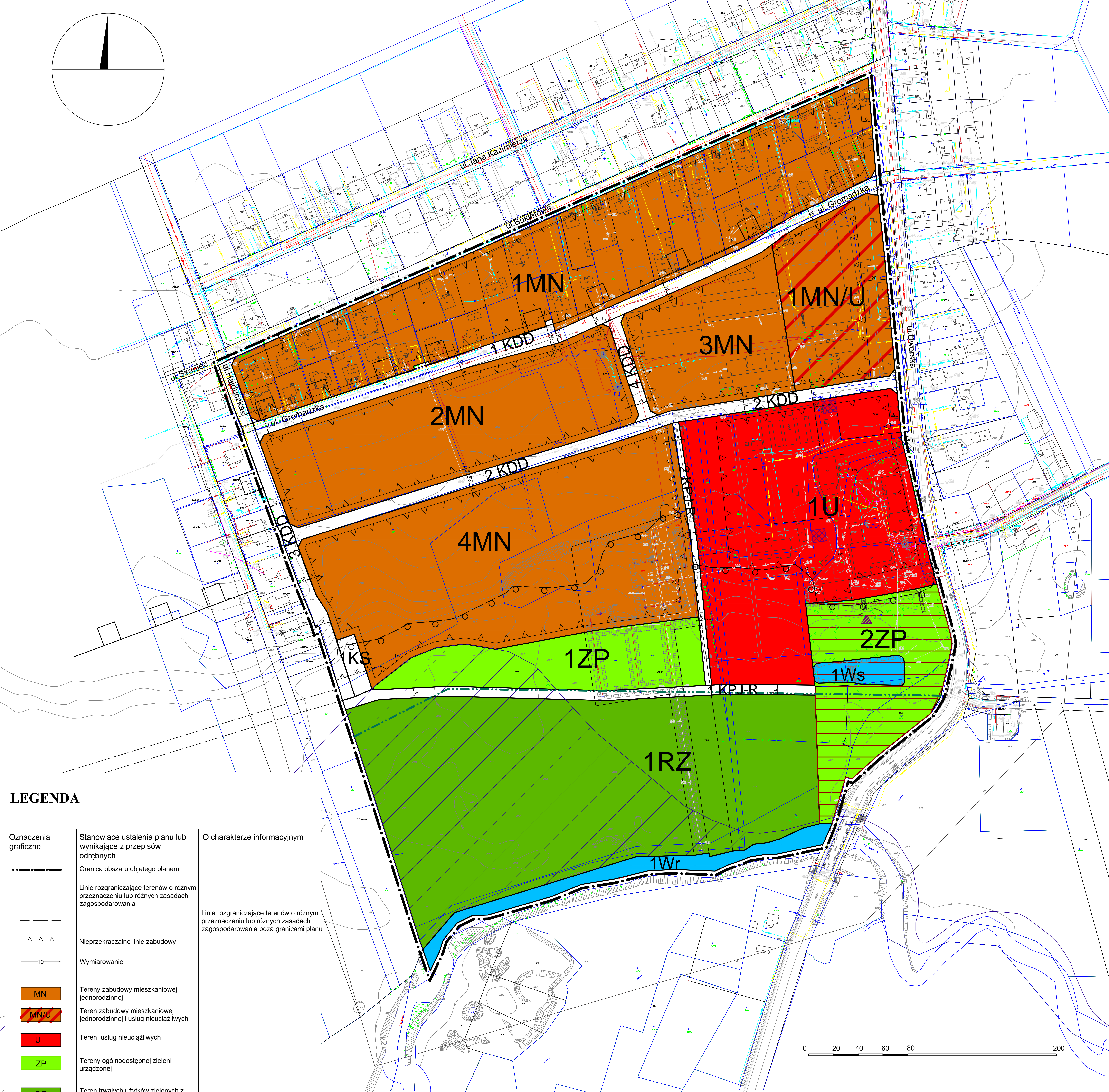
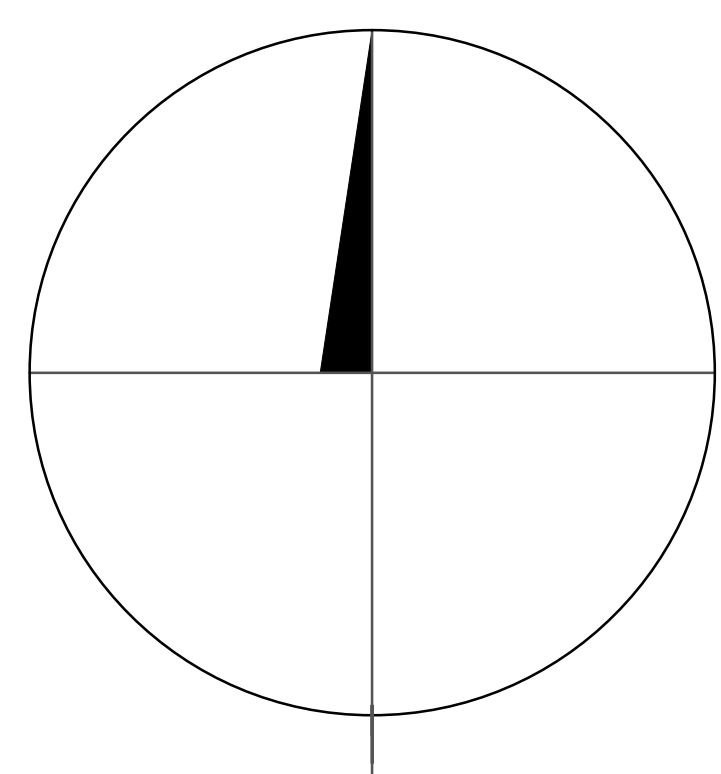


MIEJSCOWY PLAN ZAGOSPODAROWANIA PRZESTRZENNEGO CZĘŚCI WSI WÓLKA KOZODAWSKA

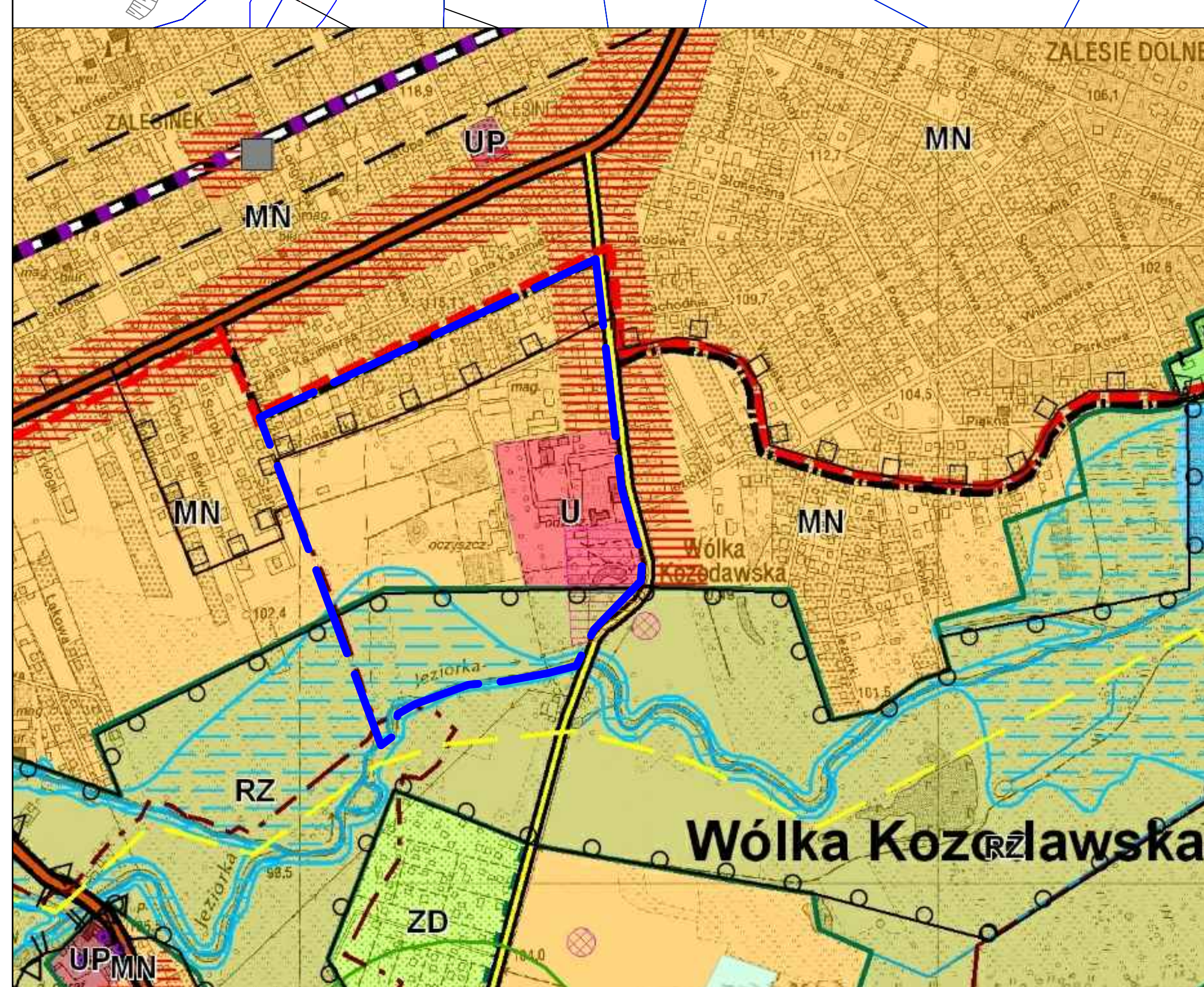
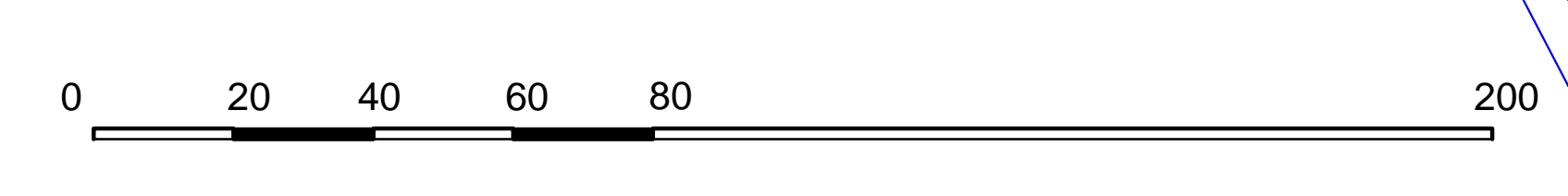
Etap planu - IV wyłożenie do publicznego wglądu
skala 1: 1 000

141804_4.0074_74



LEGENDA

Oznaczenia graficzne	Stanowiące ustalenia planu lub wynikające z przepisów odrębnych	O charakterze informacyjnym
	Granica obszaru objętego planem	
	Linie rozgraniczające terenów o różnym przeznaczeniu lub różnych zasadach zagospodarowania	Linie rozgraniczające terenów o różnym przeznaczeniu lub różnych zasadach zagospodarowania poza granicami planu
	Nieprzekraczalne linie zabudowy	
	Wymiarowanie	
	Tereny zabudowy mieszkaniowej jednorodzinnej	
	Teren zabudowy mieszkaniowej jednorodzinnej i usług nieuciążliwych	
	Teren usług nieuciążliwych	
	Tereny ogólnodostępnej zieleni urządzonej	
	Teren trwałych użytków zielonych z zadrzewieniami i zakrzewieniami w dolinach rzek	
	Teren wód stojących	
	Teren wód płynących	
	Tereny dróg publicznych klasy dojazdowej	
	Tereny dróg wewnętrznych	
	Teren ciągu pieszo-rowerowych	
	Teren ogólnodostępnego parkingu	
	Obszar szczególnego zagrożenia powodzią	
	Granica Strefy Ochrony Urbanistycznej Warszawskiego Obszaru Chronionego Krajobrazu	
	Granica Strefy Szczególnej Ochrony Ekologicznej Warszawskiego Obszaru Chronionego Krajobrazu	
	Granica Systemu przyrodniczego Gminy	
	Obiekty zabytkowe ujęte w Gminnej Ewidencji Zabytków	
	Pomnik przyrody	
	Park zabytkowy	
ul. Szaniec		nazwy ulic



FORMAŁKI PRZEZNACZENIE TERENÓW	INFRASTRUKTURA TECHNICZNA I KOMUNIKACJA	OPISYWAJĄCE WYMIAROWANIE	POLITYKA PRZESTRZENNIA
TERENY MIESZKANIOWE	WYKAZ WYKONANYCH PRAC	OPISYWAJĄCE WYMIAROWANIE	OPISYWAJĄCE WYMIAROWANIE
TERENY WYKONANYCH PRAC	WYKAZ WYKONANYCH PRAC	OPISYWAJĄCE WYMIAROWANIE	OPISYWAJĄCE WYMIAROWANIE
TERENY WYKONANYCH PRAC	WYKAZ WYKONANYCH PRAC	OPISYWAJĄCE WYMIAROWANIE	OPISYWAJĄCE WYMIAROWANIE
TERENY WYKONANYCH PRAC	WYKAZ WYKONANYCH PRAC	OPISYWAJĄCE WYMIAROWANIE	OPISYWAJĄCE WYMIAROWANIE

GM PROJEKT mgr inż. Grzegorz Malinowski ul. Wąska 322, 07-200 Wyszków	
Miejscowy plan zagospodarowania przestrzennego części wsi WÓLKA KOZODAWSKA gm. PIASECZNO	
SKALA 1:1000	
GŁÓWNY PROJEKTANT:	mgr inż. arch. Marianna Malinowska ul. Wąska 322, 07-200 Wyszków
OPRACOWANIE:	mgr inż. Grzegorz Malinowski mgr inż. arch. Katarzyna Maria Malinowska