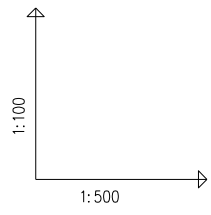



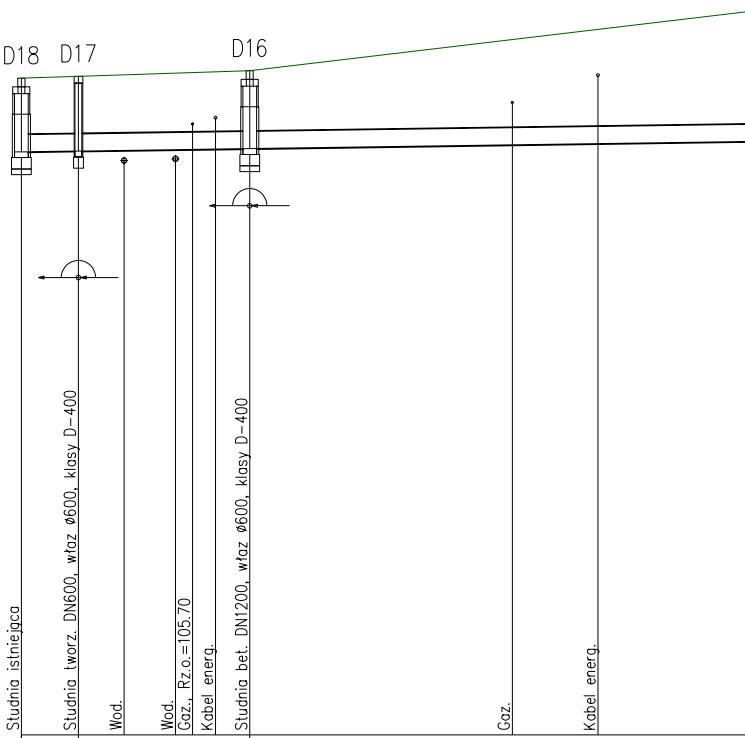

OZNACZENIE PROFILU: D2
POZIOM PORÓWNAWCZY 95.00 m n.p.m.

	D1	D2
	Studnia istniejąca	Studnia bet. DN1200, właz ø600, klasy D-400
PROJ. RZĘDNA TERENU	108.60	108.70
RZĘDNA TERENU ISTN.	108.63	108.63
RZĘDNA DNA KANAŁU	108.03	108.12
ZAGŁĘBIENIE DNA KANAŁU	0.57	0.58
SPADKI, DŁUGOŚCI	0.2% 44.5m	
ŚREDNICA, MATERIAŁ	PP SN8 Dz200mm	
ODLEGŁOŚCI	0.00 44.5	44.50
HEKTOMETRY	D1 0	D2

P.S.I./EPI-Graf, Generator rysunkowy Profil Koordynator 8.0
Nazwa pliku: 214 Projekt: 1

D18

Studnia istniejąca	Studnia tworz. DN600, właz ø600, klasy D-400	Wod.	Wod.	Gaz., Rz.o.=105.70	Kabel energ.	Studnia bet. DN1200, właz ø600, klasy D-400	Gaz.	Kabel energ.
106.50	106.53					106.63		
106.50	106.53					106.63		
105.21	105.22	105.24	105.25		105.26	105.27	105.33	105.35
1.29	1.31					1.36		
0.3%								
0.00 5.0	5.00 15.0	9.0	13.5		17.0	20.00 48.5	43.0	50.5
D18 0	D17					D16		


D15
D14
T1
D13
D12
D11
D10
D9
D8
Gaz.
Studnia bet. DN1200, właz ø600, klasy D-400
Gaz.
Kabel telek.
Studnia bet. DN1200, właz ø600, klasy D-400
Kabel energ.
Gaz.
Trójnik redukcyjny PVC Dz315/160
Studnia tworz. DN600, właz ø600, klasy D-400
Studnia bet. DN1200, właz ø600, klasy D-400
Kabel energ.
Gaz.
Gaz.
Studnia bet. DN1200, właz ø600, klasy D-400
Studnia tworz. DN600, właz ø600, klasy D-400
Kabel telek.
Kabel energ.
Studnia bet. DN1200, właz ø600, klasy D-400
Studnia tworz. DN600, właz ø600, klasy D-400
107.78
107.64
107.58
107.56
107.65
107.56
107.68
107.63
107.79
107.78
108.07
107.64
107.58
107.56
107.50
107.62
107.68
107.63
107.79
105.40
105.41
105.47
105.49
105.51
105.53
105.54
105.59
105.61
105.63
105.66
105.66
105.70
105.71
105.79
105.82
105.83
105.93
2.37
2.13
1.99
1.95
2.02
1.86
1.97
1.80
1.86
PP SN8 Dz315mm L=370.0m
66.5
68.50
37.5
92.0
97.0
106.00
113.0
116.0
26.0
132.00
7.5
139.50
6.0
145.50
156.0
159.0
26.5
172.00
4.0
176.00
41.0
205.0
214.0
217.00
34.0
251.00
D15
D14
T1
D13
D12
D11
D10
D9
D8
1
2


D7
D6
D5
D4
D3
Studnia bet. DN1200, właz ø600, klasy D-400
Studnia bet. DN1200, właz ø600, klasy D-400
Kabel telek.
Studnia tworz. DN600, właz ø600, klasy D-400
Wod.
Studnia tworz. DN600, właz ø600, klasy D-400
Gaz.
Studnia bet. DN1200, właz ø600, klasy D-400
107.90
107.87
108.00
108.17
108.46
107.90
107.91
108.01
108.11
108.55
106.00
106.02
106.10
106.49
106.56
106.86
1.90
1.85
1.90
1.68
1.60
1.3%
312.0m
58.0m
27.0
278.00
4.5
282.50
29.5
312.00
30.0
342.00
347.0
28.0
370.00
D7
D6
D5
D4
D3
3

Odcinek
W1–D1
W1a–D2
W2–D3
W3–D4
W4–D5
W5–D6
W6–D8
W7–D9
W8–D11
W9–T1

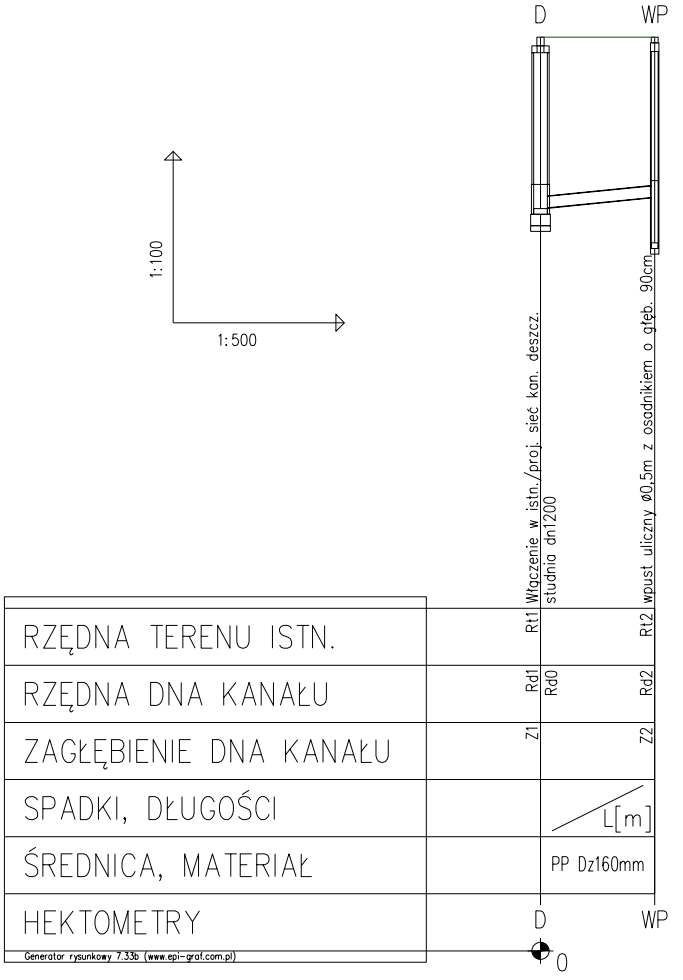
1:100
1:500
D
WP
Rt1 Włączenie w istn./proj. sieć kan. deszcz.
studnia dn1200
Rt2 wpust uliczny ø0,5m z osadnikiem o głęb. 90cm
RZĘDNA TERENU ISTN.
RZĘDNA DNA KANAŁU
Rd1
Rd0
Rd2
ZAGŁĘBIENIE DNA KANAŁU
Z1
Z2
SPADKI, DŁUGOŚCI
L[m]
ŚREDNICA, MATERIAŁ
PP Dz160mm
HEKTOMETRY
D
WP
0
Generator rysunkowy 7.33b (www.epi-graf.com.pl)

Materiał	L [m]	D		WP		Sposób włączenia do istn/proj. kanału
		Rt1	Rd1$\left(\frac{Rd0}{Rd1}\right)$	Rt2	Rd2	
——	——	108,60	108,03	108,48	108,11	istn. stud.
PP SN8	3,5	108,70	108,12	108,61	108,19	proj. stud. ø1200
PP SN8	3,6	108,46	106,86	108,45	107,05	proj. stud. ø1200
PP SN8	2,0	108,17	106,49	108,14	106,54	proj. stud. ø600
PP SN8	2,0	108,00	106,10	107,96	106,16	proj. stud. ø600
PP SN8	1,8	107,87	106,02	107,83	106,06	proj. stud. ø1200
PP SN8	2,1	107,79	105,93	107,70	106,10	proj. stud. ø600
PP SN8	1,6	107,63	105,83	107,56	105,87	proj. stud. ø1200
PP SN8	3,9	107,56	105,70	107,47	105,87	proj. stud. ø1200
PP SN8	2,0	107,58	105,59	107,61	105,64	trójnik 315/160

UWAGA

1. Włączenia w projektowany kanał DN315 wykonać:
   - poprzez projektowane studnie tworzywowe DN600
   - poprzez projektowane studnie betonowe DN1200
   - poprzez projektowany trójnik dn315/160
2. Wykonać przekopy kontrolne w celu sprawdzenia rzędnej istniejącej infrastruktury.
   Możliwe kolizje z wodociągiem, gazociągiem i kanalizacją sanitarną.
3. Przed wykonaniem przykanalików sprawdzić rzeczywiste rzędne dna istniejącego kanału w miejscach włączenia

LEGENDA:

—	teren projektowany
—	teren istniejący

VIVALO
VIVALO sp. z o.o.
ul. J.P Woronicza 78/13
02-640 Warszawa

www.vivalo.pl
e-mail: biuro@vivalo.pl
tel.: 502 709 556; 501 535 767
fax.: 22 207 25 90

Inwestor

GMINA PIASECZNO
ul. Kościuszki 5
05-500 Piaseczno

Projekt

Remont ul. Ogrodowej w Józefosławiu
(odcinek od skrzyżowania z ul. Geodetów do km ok. 0+520)

Stadium

KONCEPCJA

Funkcja	Imię i Nazwisko	Nr upr.	Podpis
Projektant	dr inż. Agnieszka Halicka	MAZ/0200/POOS/08	

Nazwa rysunku: Profil sieci kanalizacyjnej

Nr rysunku: 2017-06_K-W-P-001-01

Data	Skala	Nr projektu	Nr rewizji
05.2017	1:100/500	2017-06	—