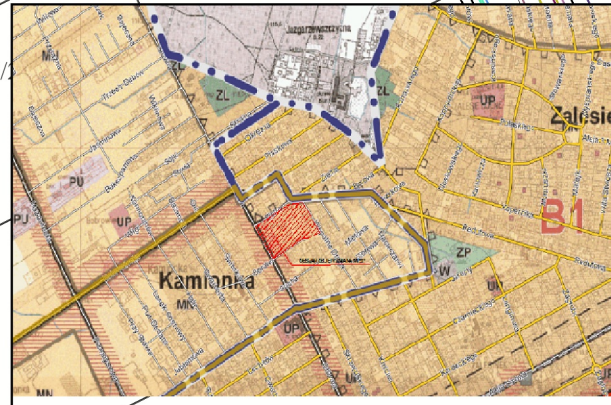

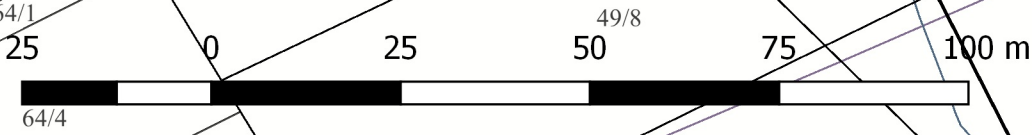




ZMIANA MIEJSCOWEGO PLANU ZAGOSPODAROWANIA PRZESTRZENNEGO cz. wsi Kamionka



	Granica Warszawskiego Obszaru Chronionego (WOCHK)
	Tereny mieszkalnictwa jednorodzinnego (MN)
	Tereny usług publicznych (UP)
	Tereny koncentracji usług komercyjnych (U)
	Tereny usługowo-produkcyjne (PU)
	Tereny lasów (ZL)
	Tereny infrastruktury technicznej (W-wodociągi, K-kanalizacja)
	Tereny zieleni (ZP)



	granica terenu opracowania
	obligatoryjne ścisłe linie zabudowy
	obligatoryjne nieprzekraczalne linie zabudowy
	linie rozgraniczające tereny o różnych funkcjach lub różnych zasadach zagospodarowania
	tereny zabudowy mieszkaniowej

BURMISTRZ MIASTA I GMINY PIASECZNO	
WYDZIAŁ URBANISTYKI I ARCHITEKTURY URZĘDU MIASTA I GMINY PIASECZNO, 05-500 PIASECZNO, UL. KOŚCIUSZKI 5	
MIEJSCOWY PLAN ZAGOSPODAROWANIA PRZESTRZENNEGO części wsi KAMIONKA	
temat planszy: RYSUNEK PLANU – załącznik Nr 1 do Uchwały	
Projekt Planu:	
Autorzy	Urbanistyka: mgr inż. arch. Anna Pakulińska -Attia
	Oprac. graficzne: mgr Wojciech Rosochacki
1:1000	