

**UCHWAŁA NR .....**  
**RADY MIEJSKIEJ W PIASECZNI**

z dnia ..... r.

**w sprawie nadania nazwy PALMOWA ulicy położonej we wsi Głusków  
w gminie Piaseczno**

Na podstawie art. 18 ust. 2 pkt. 13 oraz art. 40 ust. 1 i 41 ust. 1 ustawy z dnia 8 marca 1990r. o samorządzie gminnym (t.j. Dz. U. z 2016 r. poz. 446 ze zm.) Rada Miejska w Piasecznie uchwała co następuje:

**§ 1.**

Nadać nazwę „PALMOWA” drodze publicznej w Głuskowie, będącej przedłużeniem, w kierunku południowo-zachodnim, ulicy gminnej o tej samej nazwie, do ul. Cyranki, ustanowionej na działkach nr ewid. 161/35 i 161/21, jak zaznaczono na załączniku graficznym linią pogrubioną i kolorem pomarańczowym.


**§ 2.**

Wykonanie uchwały powierza się Burmistrzowi Miasta i Gminy Piaseczno.

**§ 3.**

Uchwała wchodzi w życie po upływie 14 dni od ogłoszenia w Dzienniku Urzędowym Województwa Mazowieckiego.

*Magdalena Zukowska-Otręba*

  
Radca Prawny  
WA/4499

Załącznik do uchwały Nr .....  
Rady Miejskiej w Piasecznie  
z dnia ..... 2017



## Uzasadnienie do projektu uchwały w sprawie nadania nazwy PALMOWA ulicy położonej we wsi Głusków w gminie Piaseczno


Stosownie do treści art. 18 ust. 2 pkt 13 ustawy o samorządzie gminnym (t.j. Dz. U. z 2016 r. poz. 446 ze zm.) do właściwości Rady Gminy należy podejmowanie uchwał w sprawie nazw ulic i placów będących drogami publicznymi lub nazw dróg wewnętrznych w rozumieniu ustawy z dnia 21 marca 1985 r. o drogach publicznych.

Wniosek w sprawie nadania nazwy "Palmowa" ulicy w Głuskowie został złożony przez Wydział Geodezji i Gospodarki Gruntami, w związku z wydzieleniem działek drogowych nr ewid. 161/35 i 161/21 oraz koniecznością nadawania numerów posesyjnych działkom budowlanym zlokalizowanym przy tej ulicy. Działki nr ewid. 161/35 i 161/21 są własnością Gminy Piaseczno.

Przedmiotowa ulica jest drogą publiczną, ulicą dojazdową, oznaczoną symbolem **1KUD** w miejscowym planie zagospodarowania przestrzennego części wsi Głusków IIa i zmiany do miejscowego planu szczegółowego zagospodarowania przestrzennego z 1994 r., zatwierdzonym uchwałą Rady Miejskiej w Piasecznie Nr 209/XI/2009 z dnia 23 czerwca 1999 r.

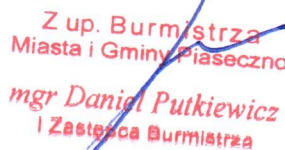
Nadanie nazwy przedłużeniu ulicy Palmowej umożliwi nadawanie numerów posesyjnych działkom budowlanym zlokalizowanym przy tej ulicy.

URZĄD MIASTA I GMINY PIASECZNO  
WYDZIAŁ URBANISTYKI I ARCHITEKTURY  
GŁÓWNY SPECJALISTA




mgr inż. Zygmunt Podgórski

Z up. Burmistrza  
Miasta i Gminy Piaseczno  
mgr Daniel Putkiewicz  
I Zastępca Burmistrza



p.o. Naczelnik  
Wydziału Urbanistyki i Architektury  
Miasta i Gminy Piaseczno



mgr inż. arch. Anna Pakulińska-Attia

URZĄD MIASTA I GMINY PIASECZNO  
05-500 Piaseczno, ul. Kościuszki 5  
Wydział  
Geodezji i Gospodarki Gruntami  
tel. 22 701 75 30  
GGG-G.6624.220.2017.AM

5390

14.09.2017  
/1102

Piaseczno, dnia 2017-09-12

## Wydział Urbanistyki i Architektury w miejscu

Wydział Geodezji i Gospodarki Gruntami tutejszego Urzędu w związku z wnioskiem Pana Rafała Parczewskiego z dnia 2017-08-28 o ustalenie numeru porządkowego dla budynku usytuowanego na działce nr 161/36, położonej przy działce drogowej nr 161/35 - wnosi o przedłużenie nazwy ulicy „Palmowa” do ulicy Cyranki w miejscowości Głusków.

Nazwa ulicy „Palmowa” według załącznika graficznego do uchwały Rady Miejskiej w Piasecznie Nr 615/XXVII/2004 z dnia 23.09.2004r., dotyczy tylko działki ewidencyjnej nr 160/15. Zasadne jest nadanie nazwy ul. „Palmowa” działkom nr 161/35, 161/21 i kontynuowanie numeracji porządkowej od tej ulicy.

W miejscowym planie zagospodarowania przestrzennego części wsi Głusków zatwierdzonym uchwałą Rady Miejskiej w Piasecznie Nr 209/XI/1999 – droga oznaczona jako działki nr 161/35, 161/21- oznaczona jest symbolem 1KUD.

Do wiadomości:  
Pan Rafał Parczewski  
ul. Nad Perełką 11 m. 20  
05-500 Piaseczno

Naczelnik Wydziału  
Geodezji i Gospodarki Gruntami  
*Iwona Zielińska-Woszczyk*  
mgr Iwona Zielińska-Woszczyk