

Interpelacje i wnioski radnych

**zgłoszone
na sesji Rady Miejskiej
w dniu 13.12.2017r.**

RADA MIEJSKA

w Piasecznie

RM.0012.693.2017.G.W.

Piaseczno, dnia 13.12.2017 r.

Pan

Arkadiusz Czapski

Sekretarz

URZĄD MIASTA I GMINY PIASECZNO
KANCELARIA

wpłynęło
dnia 2017 -12- 18
L. dz. 1184017
Ilość załącz. 1 podpis
Nr sprawy 122/2017 w. - 7

W załączeniu przedkładam wnioski i interpelacje Radnych Rady Miejskiej, złożone na sesji w dniu 13 grudnia 2017 r.

1. Cieślak Krzysztof
2. Krzyszkowska - Sut Katarzyna
3. Mierzwa Michał
4. Mizerski Andrzej
5. Mucha Zbigniew
6. Rosłon Antoni
7. Wierzchowski Józef
8. Wójcik Ewelina
9. Wypych Katarzyna

Przewodniczący
Rady Miejskiej w Piasecznie
mgr inż. Piotr Obłóza


Piaseczno 13.12.2017r

Krzysztof Cieślak
RADNY

URZĄD MIASTA I GMINY PIASECZNO
KANCELARIA
wpłynęło dnia 2017 -12- 18
L. dz.
ilość załącz. podpis
Nr sprawy - 4 -

INTERPELACJA

1. Proszę o informację, kiedy zostanie uruchomiony szalet przy Placu Piłsudskiego ?
2. Rok 2017 jest, między innymi, rokiem Tadeusza Kościuszki. Ma to związek z dwusetną rocznicą śmierci generała, bohatera trzech narodów. Główna ulicą Piaseczna jest ulicą Tadeusza Kościuszki. Szkoła Podstawowa w Głoskowie nosi imię Tadeusza Kościuszki. Do niedawna, Tadeusz Kościuszko, występował w nazwie patrona liceum ogólnokształcącego. Podczas insurekcji kościuszkowskiej, wojska generała Zajączka w sile jednej dywizji - ok. 7600 żołnierzy, stoczyły wielką bitwę pod Gołkowem, z wojskami rosyjskimi ok. 13000 żołnierzy. Generał Zajączek wobec prawie dwukrotnej przewagi Rosjan, po odparciu kilku ataków, oddawszy Gołków, wycofał się. Żałuję, że Magistrat, nie uczcił, w żaden sposób, wybitnej postaci jaką był Tadeusz Kościuszko.
Natomiast mam pytanie do dyrektora szkoły w Głoskowie, za pośrednictwem pana Burmistrza, czy jest w zasobach szkoły tablica upamiętniająca pobyt Tadeusza Kościuszki, w tych okolicach, podczas insurekcji? Jeśli jest, to czy można ją wyeksponować?





INW.7000.13.2016.LR. 788.....

**SZ.P.
KRZYSZTOF CIEŚLAK
RADNY RADY MIEJSKIEJ
W PIASECZNIE**

Dotyczy: Interpelacji z dnia 13.12.2017r.

W odpowiedzi na interpelację z dnia 13.12.2017r. informuję, iż:

Ad. 1. Toaleta publiczna przy Placu Piłsudskiego w Piasecznie została odebrana od Wykonawcy w dniu 20.12.17r. W dniu 21.12.2017r. komplet dokumentacji wraz z kluczami został przekazany do Użytkownika - Wydziału UTP. Planowany termin otwarcia toalety to 02.01.2018r.

**BURMISTRZ
Miasta i Gminy Piaseczno**

inż. Zdzisław Lis

Otrzymują:

1. Adresat
2. Przewodniczący Rady Miejskiej
3. Wydział INW - a/a, LR

4. ADK

INSPEKTOR NADZORU
ROBÓT BUDOWLANYCH

mgr inż. Andrzej Krawczyk
Urząd Miasta i Gminy Piaseczno

Z-ca Miejskiego
Wydziału Inwestycji

mgr inż. ...
... Horabik

22.12.

Piaseczno, dn. 21 grudnia 2017 r.

OŚ.440.4.2017.AK

~~Pan~~
Krzysztof Cieślak
Radny Rady Miejskiej w Piasecznie

W odpowiedzi na interpelację z dnia 13 grudnia 2017 r. (data wpływu do Wydziału Oświaty 18 grudnia 2017 r.) w sprawie tablicy upamiętniającej pobyt Tadeusza Kościuszki w Głuskowie, na podstawie wyjaśnień uzyskanych od Dyrektora Szkoły Podstawowej w Głuskowie Pani Elżbiety Lewandowskiej informuję, że Szkoła Podstawowa im. Tadeusza Kościuszki w Głuskowie, ul Millenium 76 posiada w/w tablicę.

W obecnej chwili jest zabezpieczona i zostanie wyeksponowana po rozbudowie szkoły w należnym i godnym dla niej miejscu. Znając wartość zabytku, także dla przyszłych pokoleń nie można dopuścić do zniszczenia tablicy wykonanej z kruchego materiału przez montowanie jej do wyeksponowania na krótki czas.

II Zastępca Burmistrza
Miasta i Gminy Piaseczno

mgr Hanna Kutakowska-Michalak

Otrzymują:

1. Adresat
2. Wydział Administracji i Kadr
3. A/a

Piaseczno, 28.09.2016r

Katarzyna Krzyszkowska - Sut
Radna

URZĄD MIASTA I GMINY PIASECZNO	
KANCELARIA	
wpłynęło dnia	2017 -12- 18
Lp.	
Ilość załącz. podpis	
Nr sprawy - 4 -	

Pan Zdzisław Lis

Burmistrz Miasta i Gminy Piaseczno

wm.

Wniosek

Panie Burmistrzu, zwracam się uprzejmą prośbą o skierowanie mojej interpelacji z dnia 22.11.2017 r. do wydziału odpowiedzialnego za realizację moich wniosków.

Z wyrazami szacunku

Katarzyna Krzyszkowska - Sut



■ Urząd Miasta i Gminy Piaseczno

Piaseczno, 2017 -12- 2 1

ul. Kościuszki 5
05-500 Piaseczno
www.piaseczno.eu

GGG. 680.000.12.2017.ST

Pani Katarzyna Krzyszkowska - Sut
Radna Rady Gminy Piaseczno

Dot.: odpowiedź w zakresie pkt. 5 interpelacji z dnia 22 listopada 2017r.

W odpowiedzi na Pani interpelację z dnia 22 listopada 2017r. informuję iż dnia 20 grudnia 2017r. wpłynęło stanowisko byłego właściciela przejętej przez Gminę działki o nr ewidencyjnym 59/38 położonej w Józefosławiu w kwestii ogrodzenia. Były właściciel informuje, iż przedmiotowa nieruchomość została zagrodzona tylko częściowo od strony ulicy Spacerowej, najprawdopodobniej przez ekipę energetyczną po zakończeniu robót związanych z budową stacji transformatorowej przy granicy działki i na dzień 20 grudnia 2017r. ogrodzenie jest przewrócone. W związku z powyższym stanowiskiem, Gmina Piaseczno podejmie stosowne działania.

Pełnomocnik Burmistrza - Naczelnik Wydziału Inwestycji


mgr inż. Anna Bednarska

Otrzymują:

1. Adresat
2. Przewodniczący Rady Miejskiej w Piasecznie Pan Piotr Obłóza
3. Sekretarz Miasta i Gminy Piaseczno Pan Arkadiusz Czapski
4. a/a

Piaseczno, 13.12.2017r

Michał Mierzwa
Rady Miejskiej w Piasecznie

URZĄD MIASTA I GMINY PIASECZNO	
KANCELARIA	
wpłynęło dnia	2017 -12- 18
L. dz.
Ilość załącz. podpis
Nr sprawy - 4 -

Zdzisław Lis

Burmistrz Miasta i Gminy Piaseczno

1. Uprzejmie proszę o informację Pana Burmistrza czy sposób naliczania dotacji dla przedszkoli w latach ubiegłych był zgodny z przepisami prawa.
2. Na jednej z sesji w czasie wakacji interpelowałem o podjęcie rozmów/negocjacji ze spółką ZTM w sprawie wydłużenia I strefy biletowej do centrum miasta i gminy Piaseczno. Uprzejmie proszę o informację Pana Burmistrza, czy takie rozmowy się odbyły? Jeżeli tak to jakie są ich efekty? Jeżeli nie to dlaczego? Przypominam, że I strefa oznacza nie tylko lepszy rozwój miasta i gminy Piaseczno, ale również mniejsze korki na drogach, na czym nam tak bardzo zależy.

Michał Mierzwa
Rady Miejskiej w Piasecznie

Michał Mierzwa

Piaseczno, 2.01.2018r

OŚ. 4431.1.2018.EG

Michał Mierzwa
Radny Rady Miejskiej w Piasecznie

W odpowiedzi na Pana prośbę z dnia 13.12.2017r. (data wpływu do kancelarii Urzędu Miasta i Gminy Piaseczno – 18.12.2017r.), w sprawie udzielenia informacji czy sposób naliczania dotacji dla przedszkoli w latach ubiegłych był zgodny z przepisami prawa, uprzejmie informuję, iż naliczanie dotacji było dokonywane zgodnie z art. 80 i 90 ustawy z dnia 7 września 1991r o systemie oświaty (Dz.U. z 2016 r poz. 1943 z późn.zm.).

II Zastępca Burmistrza
Miasta i Gminy Piaseczno

Hanna Kulakowska-Michalak
mgr Hanna Kulakowska-Michalak

Otrzymują:

1. Adresat
2. Wydział Kadr i Administracji Urzędu Miasta i Gminy Piaseczno
3. A/a



Urząd Miasta i Gminy Piaseczno
Wydział Infrastruktury i Transportu Publicznego

ul. Kościuszki 5, 05-500 Piaseczno, tel: (022) 70 17 657 , fax: (022) 756 70 49

IT.0003.111.2017.BKR

Piaseczno, dnia2017 -12- 2 1.....

Sz. Pan
Michał Mierzwa
Radny Rady Miejskiej w Piasecznie

W odpowiedzi na zapytanie z dnia 13.12.2017r. (data wpływu 18.12.2017r.) w sprawie I strefy biletowej informuję, że w dniu 1 grudnia 2017r. odbyło się spotkanie z Panią Renatą Kaznowską, Zastępcą Prezydenta Miasta Stołecznego Warszawy. Na spotkaniu Gminę Piaseczno reprezentował Burmistrz Miasta i Gminy Piaseczno Pan Zdzisław Lis i Główny Specjalista Wydziału IT Pan Bogdan Krawczyk. W spotkaniu uczestniczył również Pan Wiesław Witek, Dyrektor Zarządu Transportu Miejskiego Miasta Stołecznego Warszawy. Przedmiotem rozmowy były warunki rozszerzenia I strefy biletowej na teren miasta Piaseczna. Uzgodniono, że dalsze rozmowy będą prowadzone po nowym roku, przez przedstawicieli Gminy i ZTM, w których nastąpi uszczegółowienie możliwych rozwiązań i wstępna analiza ekonomiczna takich zmian.

Z poważaniem,

BURMISTRZ
Miasta i Gminy Piaseczno

inż. Zdzisław Lis

Otrzymują:

1. adresat
2. Sekretarz - Pan A. Czapski
3. Przewodniczący Rady Miejskiej w Piasecznie – Pan P. Obłozą
4. a/a

Piaseczno, 13.12.2017r

Andrzej Mizerski
Rady Miejskiej w Piasecznie



Zdzisław Lis

Burmistrz Miasta i Gminy Piaseczno

1. Uprzejmie proszę wycięcie krzewów rosnących wzdłuż ulicy Kruczkowskiego, które uniemożliwiają pieszym zejście z ulicy na pobocze. Brak chodnika lub wydzielonego pasa dla ruchu pieszego i rowerowego stwarza zagrożenie w ruchu na tej ulicy. Proszę o podjęcie działań w celu poprawy bezpieczeństwa.
2. Uprzejmie proszę wycięcie drzew rosnących wzdłuż ulicy Orężnej przy kanale odwadniającym. Bobry sukcesywnie podgryzają drzewa, które zagrażają pieszym i samochodom na tej ulicy.

Andrzej Mizerski
Rady Miejskiej w Piasecznie



Piaseczno 2017.12.22

ul. Kościuszki 5
05-500 Piaseczno
www.piaseczno.eu

IT.0003.109.2017.DG

Radny Rady Miejskiej w Piasecznie
Pan Andrzej Mizerski

W odpowiedzi na Pana interpelację dotyczącą koszenia poboczy przy ul. Kruczkowskiego w Piasecznie oraz wycinki drzew przy ul. Orężnej informuję, że po przeprowadzeniu wizji w terenie i ustaleniu właścicieli nieruchomości sprawa została skierowana do Straży Miejskiej w celu wyegzekwowania powyższych prac.

W załączeniu pismo do SM.

BURMISTRZ
Miasta i Gminy Piaseczno

inż. Zdzisław Lis

Otrzymują:

1. Adresat
2. Sekretarz Miasta i Gminy Piaseczno
3. Przewodniczący Rady Miejskiej
4. A/a


Piaseczno 2017-12-22

IT.6331.149.2017.DG


Straż Miejska
w/m

W związku z otrzymaniem interpelacji od Pana Andrzeja Mizerskiego Radnego Rady Miejskiej dotyczącej wykoszenia poboczy przy ul. Kruczkowskiego oraz wycięcia drzew rosnących przy ul. Orężnej przeprowadzona została wizja w terenie i sprawdzone własności nieruchomości przy powyższych ulicach. Z uwagi na fakt że interpelacja dotyczy prywatnych działek Wydział Infrastruktury i Transportu Publicznego zwraca się o wyegzekwowanie wymienionych czynności.

W załączeniu Kopia pisma Pana Radnego.

Naczelnik Wydziału
Infrastruktury i Transportu Publicznego

mgr inż. Włodzimierz Rasiński

Otrzymują:
1. Adresat
4. A/a

STRAŻ MIEJSKA
ul. Kościuszki 5
05-500 Piaseczno
tel. 22 756 21 50

22.12.2017

SPRZĘGALISTA


Dariusz Gotaś



Piaseczno 2018.01.18

ul. Kościuszki 5
05-500 Piaseczno
www.piaseczno.eu

IT.0003.109.1.2018.DG

Radny Rady Miejskiej w Piasecznie
Pan Andrzej Mizerski

Nawiązując do odpowiedzi na interpelację IT.0003.109.2017.DG oraz pisma Straży Miejskiej z dnia 2018.01.12 informuję, że właściciel gruntu zobowiązał się do wycinki zarośli w terminie do dnia 20.01.2018 roku.

W załączeniu kopia pisma od Straży Miejskiej.

BURMISTRZ
Miasta i Gminy Piaseczno

inż. Zdzisław Lis

Otrzymują:

1. Adresat
2. Sekretarz Miasta i Gminy Piaseczno
3. Przewodniczący Rady Miejskiej
4. A/a

Zbigniew Mucha
Radny Rady Miejskiej w Piasecznie

WNIOSEK

URZĄD MIASTA I GMINY PIASECZNO	
KANCELARIA	
wpłynęło dnia	2017 -12- 18
L. dz.
Ilość załącz.	podpis
Nr sprawy	- 4 -

Uruchomiono parking miejski z wjazdem od ul. Kilińskiego, ale całkowicie zamknięty od ul. Niecałej.
Wnioskuje o udostępnienie w ogrodzeniu parkingu dwóch przejść dla pieszych na ul. Niecałą.
Zachęci to parkujących na ul. Niecałej do pozostawiania samochodów na parkingu, co w okresie letnim ułatwi przejazd, a w okresie zimowym umożliwi odśnieżanie tej ulicy.

Piaseczno 18 12 2017 r.





Urząd Miasta i Gminy Piaseczno
Wydział Infrastruktury i Transportu Publicznego

ul. Kościuszki 5, 05-500 Piaseczno, tel: (022) 70 17 657 , fax: (022) 756 70 49

Piaseczno, dn. 2018 -01- 09

Pan Zbigniew Mucha.
Radny Rady Miejskiej w Piasecznie.

IT.0003.110.2017.AB

W odpowiedzi na Pana interpelację z dnia 18.12.2017r. , uprzejmie informuję że Wydział Utrzymania Terenów Publicznych Urzędu Miasta i Gminy w Piasecznie do 21.01.2018r uruchomi przejście dla użytkowników parkingu od ulicy Niecałej.

Z poważaniem

BURMISTRZ
Miasta i Gminy Piaseczno
inż. Zdzisław Lis

Otrzymują:

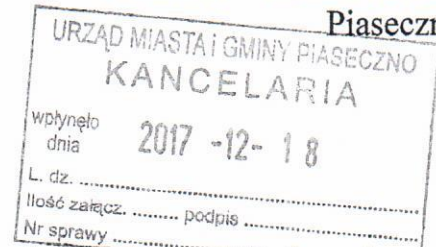
- Adresat,
 - Sekretarz Miasta i Gminy Piaseczno
 - a/a.
-

Piaseczno 08.12.2017r.

Antoni Rosłon
Radny Rady Miejskiej
w Piasecznie

Pan
Zdzisław Lis
Burmistrz Miasta i Gminy
Piaseczno

INTERPELACJA



Uprzejmie proszę Pana Burmistrza o przyśpieszenie prac związanych z planami zagospodarowania przestrzennego dla wsi Antoninów i Mieszkowo.

Przystąpienie do sporządzenia w 2015 roku do opracowania nowych planów zagospodarowania przestrzennego dla tych miejscowości było spowodowane dostosowaniem do zapisów nowego studium uwarunkowań i kierunków rozwoju, wprowadzenie korytarzy pod drogi dojazdowe do węzła Antoninów na nowej trasie S7, oraz przekształcenie nowych terenów dotychczas przeznaczonych pod uprawy rolne /III klasa/ na tereny inwestycyjne.

Upłynęło ponad dwa lata od przystąpienia do opracowania przedmiotowych planów lecz ich stopień zaawansowania jest niewielki zaś mieszkańcy tych terenów postulują o szybkie zakończenie całej procedury i szybkie ich uchwalenie .

Jedną z najważniejszych przyczyn która hamuje procedurę dalszych prac planistycznych nad tymi planami to fakt iż należy uzyskać zgody odpowiednich instytucji na odrolnienia części gruntów. Z informacji jakie uzyskałem wynika iż praktycznie odrolnienie III klasy gruntów stało się niemożliwe.

W związku z tym proszę o podział tych planów na etapy, co umożliwi przyśpieszenie prac planistycznych i szybkie uchwalenie planów, dla terenów nie wymagających zgody na odrolnienia gruntów.

[Handwritten signature]



BURMISTRZ MIASTA i GMINY PIASECZNO
WOJ. MAZOWIECKIE

05-500 Piaseczno, ul. Kościuszki 5

tel: (22) 70 17 552

Piaseczno, 22 grudnia 2017r.

UiA.ZP.6722. 803 .2017.AA

Pan Antoni Rosłon

Radny Rady Miejskiej w Piasecznie

ODPOWIEDŹ NA INTERPELACJĘ

W odpowiedzi na interpelację dotyczącą przyspieszenia prac nad projektami miejscowego plan zagospodarowania przestrzennego obrębu **Antoninów i części obrębu Kuleszówka** oraz miejscowego plan zagospodarowania przestrzennego części obrębu **Mieszkowo** przesyłam wyjaśnienia.

ANTONINÓW – KULESZOWKA

Wniosek do Ministra Rolnictwa i Rozwoju Wsi o zgodę na zmianę przeznaczenia gruntów rolnych klasy III na cele nierolnicze terenów położonych w obrębie miejscowego plan zagospodarowania przestrzennego zostało wysłane dnia 9 października 2017r. i uzupełniony pismem z dnia 20 października 2017r.

Marszałek Województwa Mazowieckiego pismem z dnia 10 listopada 2017r. . zaopiniował zmianę pozytywnie w części dotyczącej terenów przeznaczonych pod komunikację, a negatywnie w części dotyczącej terenów przeznaczonych pod tereny zabudowy mieszkaniowej, tereny produkcyjno-usługowe i pozostałe tereny komunikacji. Część zaopiniowana negatywnie stanowi większość wnioskowanych terenów.

Minister Rolnictwa i Rozwoju Wsi przydłużył termin rozpatrzenia sprawy – do końca lutego 2018r. Do dnia dzisiejszego do Urzędu nie wpłynęła odpowiedź – pozytywna lub negatywna - na wniosek.

W tej sytuacji procedura jest wstrzymana.

Dla uchwalenia planu w projektowanym kształcie konieczne jest również uzyskanie zgody na zmianę przeznaczenia gruntów leśnych na cele nieleśne poprzedzone decyzją o pozbawieniu lasów charakteru ochronnego.

W sierpniu 2017r – po uzyskaniu zgód właścicieli i uchwaleniu uchwały w sprawie wyrażenia opinii dla pozbawienia charakteru ochronnego lasów ochronnych niestanowiących

własności Skarbu Państwa – został skierowany do Starostwa Powiatowego w Piasecznie wniosek o pozbawienie lasu charakteru ochronnego dla obszaru dz.ew. nr 70/5 położonej w obrębie Antoninów oraz dz. ew. nr 21/13 położonej w obrębie Kuleszówka. Wniosek został uzupełniony we wrześniu 2017r.

Decyzja o pozbawienie lasu charakteru lasu ochronnego dla tych działek wpłynęła do Urzędu 19 grudnia 2017r.

MIESZKOWO

Wniosek do Ministra Rolnictwa i Rozwoju Wsi o zgodę na zmianę przeznaczenia gruntów rolnych klasy III na cele nierolnicze terenów położonych w obrębie miejscowego planu zagospodarowania przestrzennego części obrębu Mieszkowo zostało wysłane dnia 20 lipca 2017r.

Marszałek Województwa Mazowieckiego pismem z dnia 17 sierpnia 2017r . zaopiniował zmianę w całości negatywnie.

Minister Rolnictwa i Rozwoju Wsi dwukrotnie przydłużał termin rozpatrzenia sprawy – do końca listopada 2017 i do końca grudnia 2017r. Dnia 19 grudnia 2017r wpłynęła do Urzędu decyzja nie wyrażająca zgody na przeznaczenie na cele nierolnicze wnioskowanych działek.

W tej sytuacji projekt planu wymaga przeprojektowania.

Dla uchwalenia planu w projektowanym kształcie konieczne jest również uzyskanie zgody na zmianę przeznaczenia gruntów leśnych na cele nieleśne poprzedzone decyzją o pozbawieniu lasów charakteru ochronnego.

W sierpniu 2017r – po uzyskaniu zgód właścicieli i uchwaleniu uchwały w sprawie wyrażenia opinii dla pozbawienia charakteru ochronnego lasów ochronnych niestanowiących własności Skarbu Państwa – został skierowany do Starostwa Powiatowego w Piasecznie wniosek o pozbawienie lasu charakteru lasu ochronnego dla obszaru działek nr ew. 21/20, 21/27, 21/28, 25/2, 25/5, 25/6, 27/2, 27/35, 27/33, 30, 32/6, 32/3 i 45 położonych w obrębie Mieszkowo. Ponieważ nie udało uzyskać się zgód od wszystkich właścicieli działek, wniosek został skorygowany we wrześniu 2017r przez wyłączenie części działek.

Decyzja o pozbawienie lasu charakteru lasu ochronnego dla obszaru działek położonych w obrębie Mieszkowo wpłynęła do Urzędu 20 grudnia 2017r.

Decyzje Starosty Powiatowego o pozbawieniu lasu charakteru ochronnego dotyczące terenów Antoninów-Kuleszówka i Mieszkowo zostaną przekazane projektantowi, który przygotowuje wnioski do Marszałka o zgodę na zmianę przeznaczenia gruntów leśnych na cele nieleśne.

Bez uzyskania w/w zgód leśnych nie jest możliwe uchwalenie planów miejscowych w projektowanym kształcie.

W załączeniu przekazuję załączniki graficzne pokazujące tereny konieczne do uzyskania zgód na zmianę przeznaczenia na cele nierolnicze i nieleśne na terenach Antoninów-Kuleszówka i Mieszkowo.

Na terenie Mieszkowa po negatywnej decyzji w sprawie odrolnień projekt wymaga przeprojektowania. Zaś tereny wnioskowane o odlesienie nie są skupione lecz rozproszone i są to głównie tereny komunikacji. Rodzi to wątpliwości, czy możliwe jest ich wyłączenie z prowadzonej obecnie procedury.

Na terenie Antoninów-Kuleszówka tereny wnioskowane o odlesienia są niewielkie, zaś terenu wnioskowane o odrolnienia są skupione. Po przeanalizowaniu można by pokusić się o wyłączenie tych terenów i dalsze procedowanie reszty planu.

Zostanie to poddane analizie możliwości wyłączenia problematycznych terenów i etapowanie planu, tak aby było możliwe szybsze uchwalenie planów miejscowych dla części terenów.

z up. Burmistrza Miasta i Gminy Piaseczno

mgr inż. arch. Anna Pakulińska-Attia
NACZELNIK
Wydziału Urbanistyki i Architektury

Załączniki 4

Do wiadomości:

- Wydział ADK

Miejscowy plan zagospodarowania przestrzennego części obrębu Mieszkowo

Legenda

granica obszaru objętego planem

linie rozgraniczające tereny o różnym przeznaczeniu lub różnych zasadach zagospodarowania

nieprzerwalne linie zabudowy

wymiary w metrach

strefy ochrony konserwatorskiej dla stanowisk archeologicznych wraz z numerami ewidencyjnymi;

granice Warszawskiego Obszaru Chronionego Krajobrazu

przeznaczenie terenów

MN-tereny zabudowy mieszkaniowej jednorodzinnej

MN/UL- tereny zabudowy mieszkaniowej jednorodzinnej z usługami

UP- tereny usług publicznych

PU- tereny usługowo produkcyjne

ZL-tereny lasów

R-tereny rolne

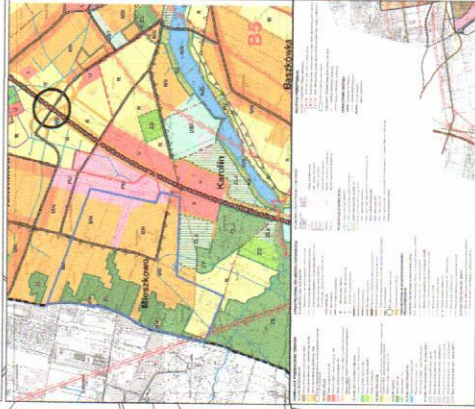
KDS-tereny drogi ekspresowej

KDL-tereny dróg publicznych klasy lokalnej

KDD-tereny dróg publicznych klasy dojazdowej

KDW-tereny dróg wewnętrznych

W-tereny ujęcia wody



GM PROJEKT
mgr inż. Grzegorz Malinowski
ul. Wąska 32/2 07-200 Wyszów

Miejscowy plan zagospodarowania przestrzennego części obrębu Mieszkowo

ZAMÓWNIK NR 1 - RYSUNEK PLANU
ETA - KOMISJA ARCHITEKTONICZNO-URBANISTYCZNA
zmapowane ze Skal 1:200

Główny projektant : mgr inż. arch. Maria Malinowska
mgr inż. Grzegorz Malinowski
inż. arch. Katarzyna Malinowska



Legenda
do wniosku o zmianę przeznaczenia gruntów rolnych na cele nierolnicze:
działki wnioskowane do zmiany przeznaczenia na cele nierolnicze wraz z nr ew.
grunty rolne klasy III



Miejscowy plan zagospodarowania przestrzennego części obrębu Mieszkowo

Legenda

granica obszaru objętego planem

linia rozgraniczająca tereny o różnym przeznaczeniu lub różnych zasadach zagospodarowania

nieprzerwalne linie zabudowy

wymiary w metrach

strefy ochrony konserwatorskiej dla stanowisk archeologicznych wraz z numerami ewidencyjnymi;

granice Warszawskiego Obszaru Chronionego Krajobrazu

przeznaczenie terenów

MN-tereny zabudowy mieszkaniowej jednorodzinnej

MN/U- tereny zabudowy mieszkaniowej jednorodzinnej z usługami

UP-tereny usług publicznych

PU- tereny usługowo produkcyjne

ZL-tereny lasów

R-tereny rolne

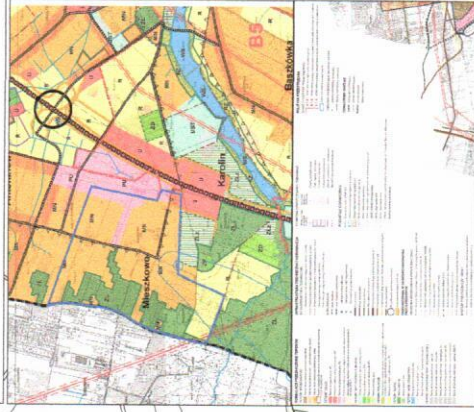
KDS-tereny drogi ekspresowej

KDL-tereny dróg publicznych klasy lokalnej

KDD-tereny dróg publicznych klasy dojazdowej

KDW-tereny dróg wewnętrznych

W-tereny ujęcia wody



Legenda

do wniosku o zmianę przeznaczenia gruntów leśnych na cele nieleśne.

- czarna linia - działki wnioskowane do zmiany przeznaczenia na cele nieleśne wraz z nr ew.
- niebieska linia - działki Skarbu Państwa wnioskowane do zmiany przeznaczenia na cele nieleśne wraz z nr ew.
- niebieska linia - grunty leśne wnioskowane do zmiany przeznaczenia na grunty nieleśne, które uzyskały zgodę na zmianę przeznaczenia
- zielona linia - grunty leśne

GM PROJEKT
mgr inż. Grzegorz Malinowski
ul. Wąska 52/2 07-200 Wyszkiwo

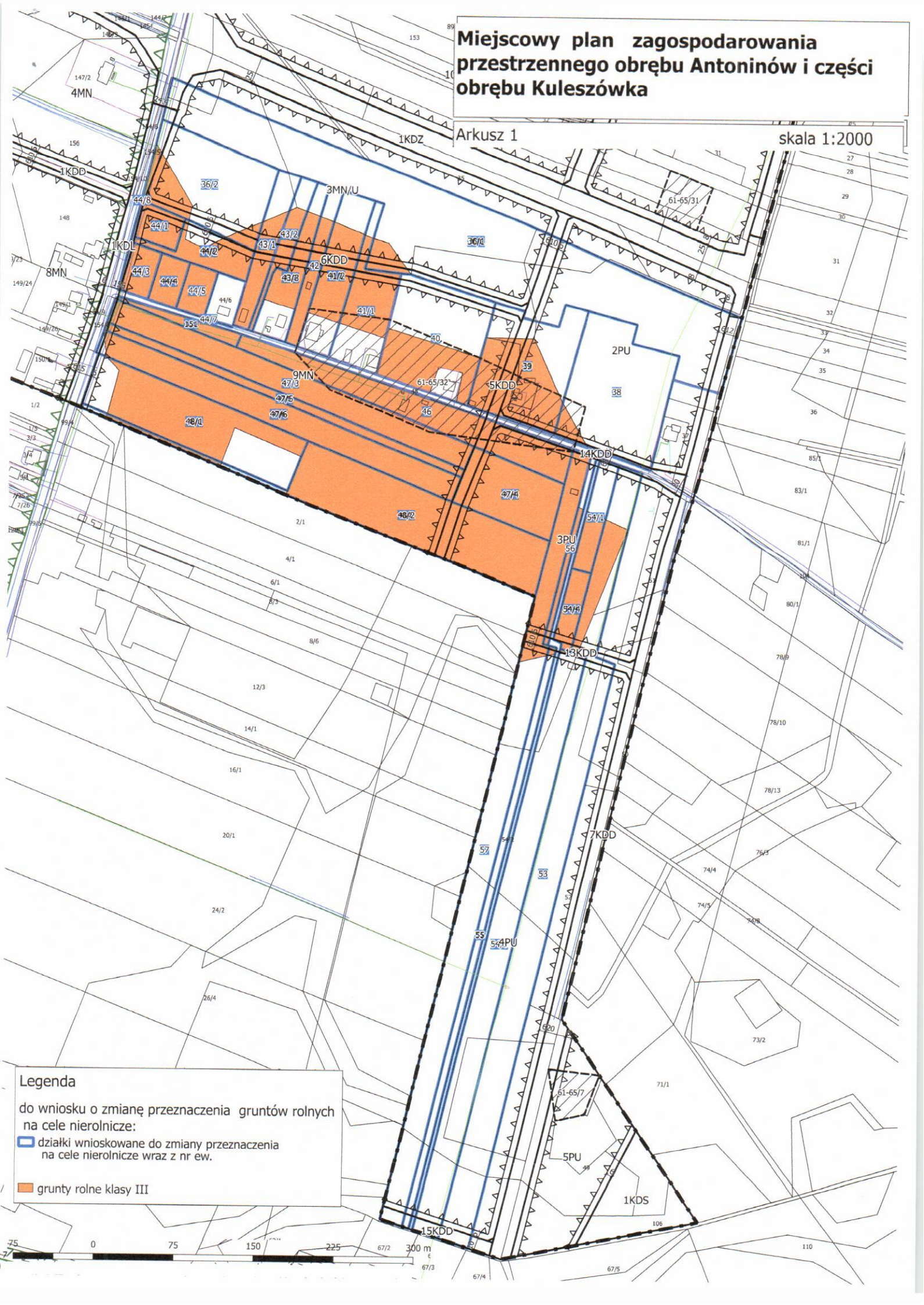
owy plan zagospodarowania przestrzennego części obrębu Mieszkowo
CZNIK NR 1 - PYSZNIKI PA.MN
- KOMISJA ARCHYTEKTONICZNO-URBANISTYCZNA
opracowanie ze skali 1:2000

inżynier projektant: mgr inż. Maria Malinowska
mgr inż. Grzegorz Malinowski
inż. arch. Katarzyna Malinowska

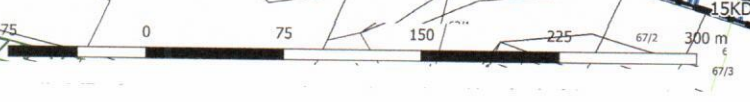
Miejscowy plan zagospodarowania przestrzennego obrębów Antoninów i części obrębów Kuleszówka

Arkusz 1

skala 1:2000

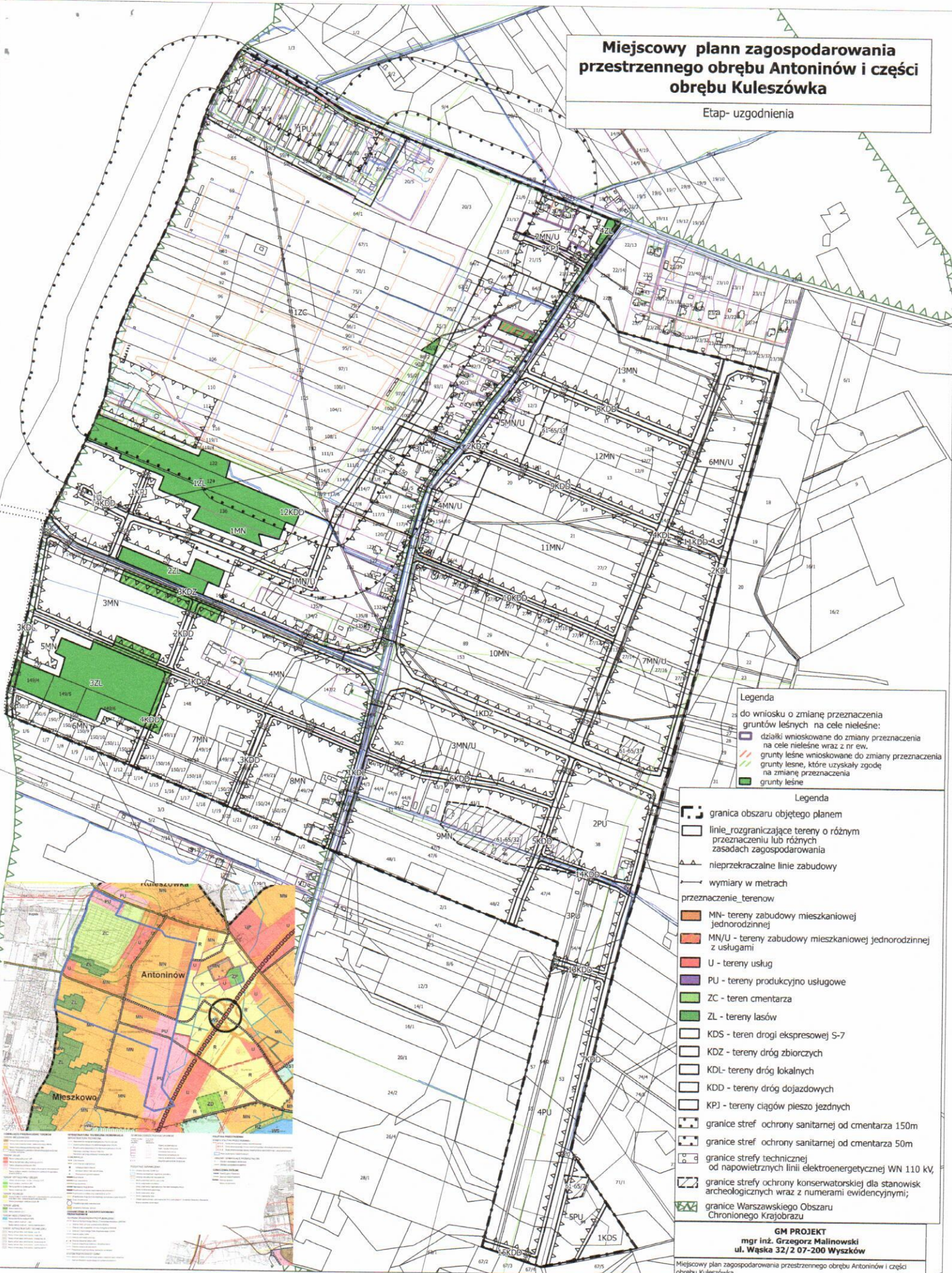


Legenda
do wniosku o zmianę przeznaczenia gruntów rolnych na cele nierolnicze:
□ działki wnioskowane do zmiany przeznaczenia na cele nierolnicze wraz z nr ew.
■ grunty rolne klasy III



Miejscowy plan zagospodarowania przestrzennego obrębu Antoninów i części obrębu Kuleszówka

Etap- uzgodnienia



- Legenda**
- do wniosku o zmianę przeznaczenia gruntów leśnych na cele nieleśne:
 - działki wnioskowane do zmiany przeznaczenia na cele nieleśne wraz z nr ew.
 - grunty leśne wnioskowane do zmiany przeznaczenia
 - grunty leśne, które uzyskały zgodę na zmianę przeznaczenia
 - grunty leśne

- Legenda**
- granica obszaru objętego planem
 - linie rozgraniczające tereny o różnym przeznaczeniu lub różnych zasadach zagospodarowania
 - ▲ nieprzekraczalne linie zabudowy
 - wymiary w metrach
 - przeznaczenie terenów
 - MN - tereny zabudowy mieszkaniowej jednorodzinnej
 - MN/U - tereny zabudowy mieszkaniowej jednorodzinnej z usługami
 - U - tereny usług
 - PU - tereny produkcyjno usługowe
 - ZC - teren cmentarza
 - ZL - tereny lasów
 - KDS - teren drogi ekspresowej S-7
 - KDZ - tereny dróg zbiorczych
 - KDL - tereny dróg lokalnych
 - KDD - tereny dróg dojazdowych
 - KPJ - tereny ciągów pieszo jezdnych
 - granice stref ochrony sanitarnej od cmentarza 150m
 - granice stref ochrony sanitarnej od cmentarza 50m
 - granice strefy technicznej od napowietrznych linii elektroenergetycznej WN 110 kV
 - granice strefy ochrony konserwatorskiej dla stanowisk archeologicznych wraz z numerami ewidencyjnymi;
 - granice Warszawskiego Obszaru Chronionego Krajobrazu

GM PROJEKT
mgr inż. Grzegorz Malinowski
ul. Wąska 32/2 07-200 Wyszków

Miejscowy plan zagospodarowania przestrzennego obrębu Antoninów i części obrębu Kuleszówka

ZAŁĄCZNIK NR 1 - RYSUNEK PLANU
ETAP - KOMISJA ARCHITEKTONICZNO-URBANISTYCZNA
SKALA zmniejszenie zesł. 1: 2000

Główny Projektant : mgr inż. arch. Maria Malinowska
Opracowanie : mgr inż. Grzegorz Malinowski
inż. arch. Katarzyna Malinowska



Piaseczno 13.12.2017

Jozef Wierzchowski

Radny

INTERPELACJA

Szanowny Panie Burmistrzu na stronie internetowej <https://airly.eu/pl> można sprawdzić jaki jest poziom zanieczyszczeń szkodliwych pyłków zawieszonych. Od paru dni obserwuję czujnik który znajduje się w Piasecznie na ul. Topazowej 18 i jestem przerażony , pokazuje przekroczenie wskaźników które nasilają się głównie w nocy stanowiące 868% normy dla PM 2,5 oraz 850% normy dla PM 10 jest to największe zanieczyszczenie powietrza pyłkami zawieszonymi w Polsce w tym rejonie piaseczna , dane z dnia 29.11.2017 w załączeniu. Powyższe powtarza się podobnie każdego dnia . Proszę o przeanalizowanie powyższej sytuacji i podjęcie skutecznych działań w tym zakresie.

Po rozmowie z Panią Jolantą Łączyńską dowiedziałem się że sa czujniki gminne kalibrowane a firmy airli nie wiadomo. Jednak po obserwacji jednych i drugich wskazują podobnie tylko w różnych skalach. Ponieważ jedne i drugie sa ogólnodostępne na stronie internetowej i dotyczą Piaseczna pomiar czystości powietrza nie powinien się bardzo różnić.



Airly: zbadajmy jakość p... x Mapa Airly: stan jakości x Airly on the App Store x Wiatr w Polsce x

Bezpieczna | https://map.airly.eu/pl/#latitude=52.09182&longitude=21.02691&id=2340

Aplikacje Klienci Bookmarks projektowanie KRS Uzgodnienie decyzji Decyzja wz dla fotow prawne Warsztaty

airly

SPONSOR SENSORA AIRLY: Aviva

ul. Topazowa 18
 Plaseczno
 Dodaj do ulubionych
 Udostępnij pomiary dla tej lokalizacji

DZISIAJ, 0:00
 Pomiar bezpośredni

Jakość powietrza według CAQI

149 **Bardzo zła jakość powietrza!**
 Zostań dziś w domu

Parametry jakości powietrza

PM2.5	217 $\mu\text{g}/\text{m}^3$	868%
PM10	425 $\mu\text{g}/\text{m}^3$	850%
CIŚNIENIE	1011 hPa	

DANE HISTORYCZNE Ostatnie 24h

CAQI PM Temperatura ANIMACJA

Jakość powietrza według CAQI

Mapa Mysiadło z podziałem na strefy jakości powietrza: Bardzo niski (ciemny czerwony), Niski (czerwony), Średni (żółty).

Polityka cookies: Strona korzysta z ciasteczek, aby lepiej dostosować się do Twoich potrzeb. Kontynuuj

noc 28/29. 11. 2014v.

Airly: zbadajmy jakość p... x Mapa Airly: stan jakości x Airly on the App Store x Wiatr w Polsce x

Bezpieczna | <https://map.airly.eu/pl/#latitude=52.09182&longitude=21.02691&id=2340>

Aplikacje Klienci Bookmarks projektowanie KRS Uzgodnienie decyzji Decyzja wz dla foto prawne Warsztaty

airly

SPONSOR SENSORA AIRLY: [Aviva](#)

ul. Topazowa 18
Płasczchno

Podaj do ulubionych

Udostępnij pomiary dla tej lokalizacji

DZISIAJ, 0:00

Pomiar bezpośredni

Jakość powietrza według CAQI

149 **Bardzo zła jakość powietrza!**
Zostań dziś w domu

Parametry jakości powietrza

PM2.5	217 $\mu\text{g}/\text{m}^3$	868%
PM10	425 $\mu\text{g}/\text{m}^3$	850%
CIŚNIENIE	1011 hPa	

DANE HISTORYCZNE Ostatnie 24h

CAQI PM Temperatura ANIMACJA

Jakość powietrza według CAQI

Bardzo niski Niski Średni

Polityka cookies: Strona korzysta z ciasteczek, aby lepiej dostosować się do Twoich potrzeb. Kontynuuj

nie kalibrowane
1
evli

19/11. XI. 2014

100

21^{er} 22^{er}

200

500

140

120

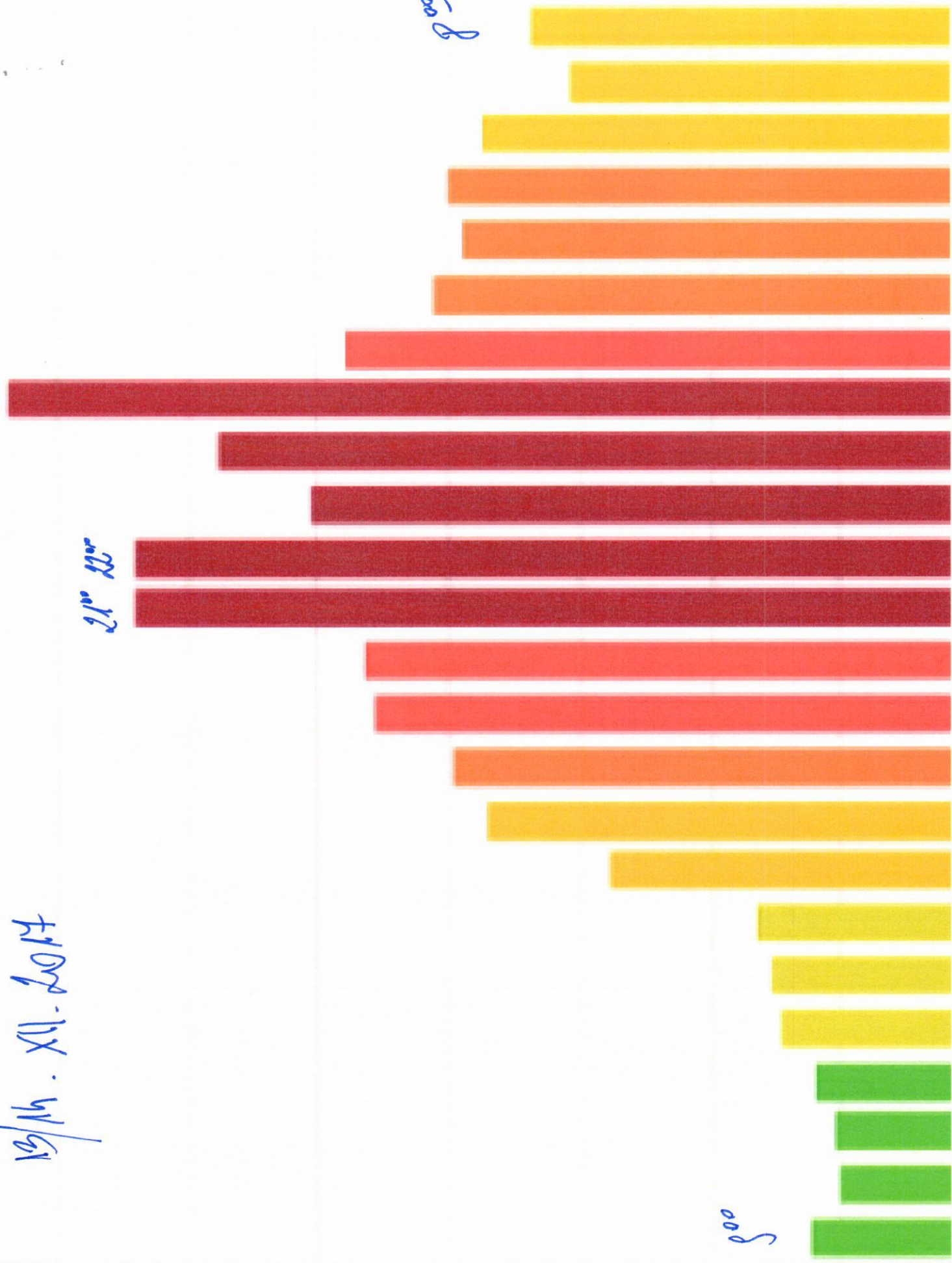
100

80

60

40

20



TOPAZ04 18

12/13. 12. 2017.

23⁰⁰

9⁰⁰

12⁰⁰ 15⁰⁰

140

120

100

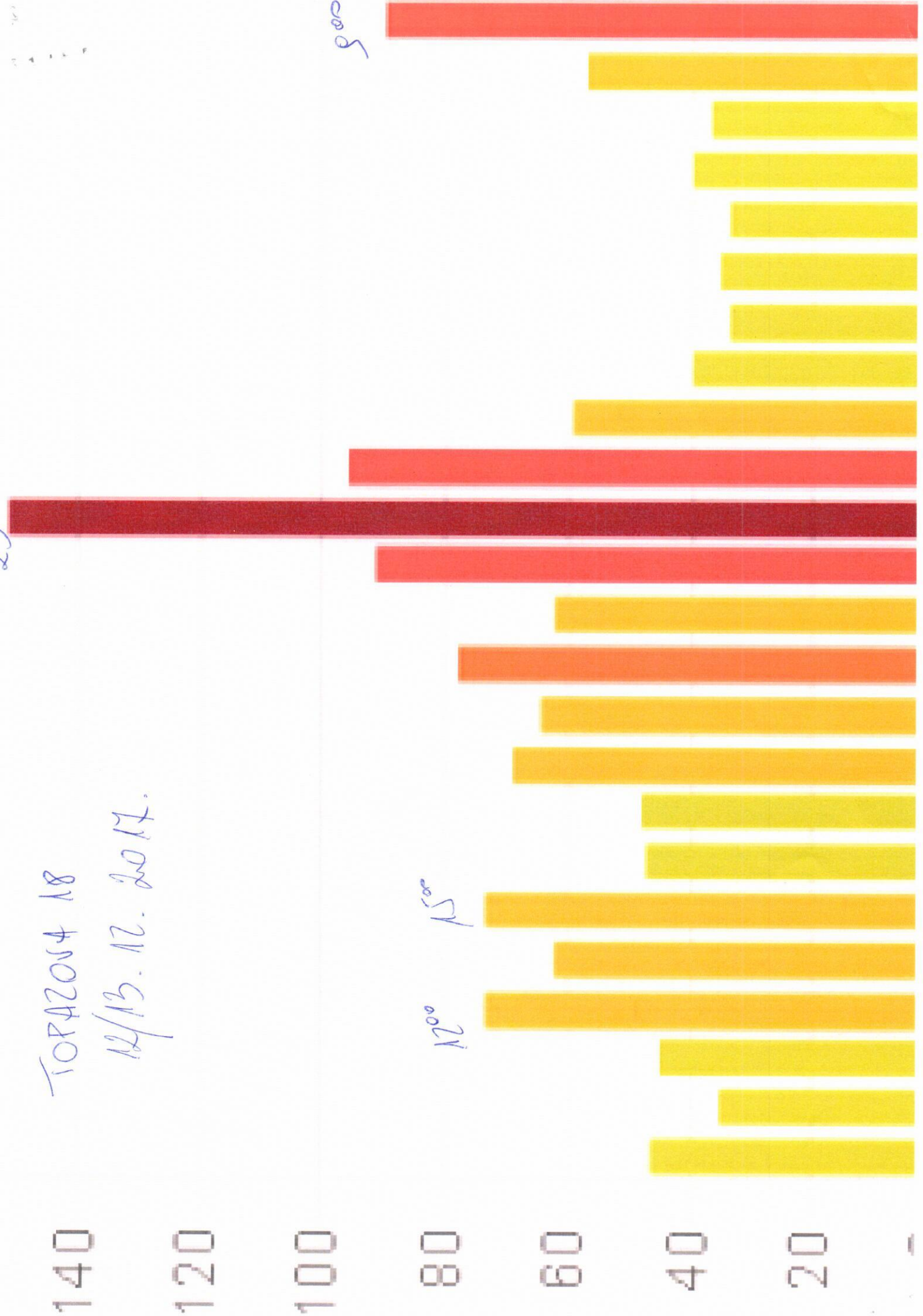
80

60

40

20

1
2
3
4
5



OŚR.6229.27.2017.ML

Sz. P. Józef Wierzchowski
Radny Rady Miejskiej w Piasecznie

W odpowiedzi na interpelację z 13 grudnia 2017 r. w sprawie bardzo wysokich stężeń pyłów zawieszonych PM₁₀ i PM_{2,5} wskazywanych przez czujnik Airly (<https://airly.eu/pl>) znajdujący się w Piasecznie przy ulicy Topazowej 18 uprzejmie informuję, że są one najprawdopodobniej spowodowane niereprezentatywnym umieszczeniem ww. czujnika lub błędnym wskazaniem samego sensora.

Śledząc w Internecie informacje na temat stężeń pyłu zawieszonego należy mieć na uwadze, że dane generowane za pomocą niskokosztowych (niekalibrowanych) czujników są obarczone bardzo dużym błędem, a w przypadkach skrajnych wskazania mogą być całkowicie nieprawidłowe, co w konsekwencji może wprowadzać użytkowników w błąd. Szczególnie lokalizacja czujników niskokosztowych stosowanych przez osoby indywidualne, zazwyczaj nie spełnia wymogów zapisanych w rozporządzeniu Ministra Środowiska z dnia 13 września 2012 r. w sprawie dokonywania oceny poziomów substancji w powietrzu. Czujniki są często montowane w miejscach mało reprezentatywnych dla danego obszaru (np. na balkonach, przy oknach, na dachach, drzewach itp.) powodujących fałszowanie wskazań.

Wyżej opisany problem jest widoczny po porównaniu przedstawionego w załączniku do interpelacji wskazania czujnika Airly dla lokalizacji przy ul. Topazowej 18 do wskazań pobliskich stacji referencyjnych Wojewódzkiego Inspektora Ochrony Środowiska dla lokalizacji w Otwocku (ul. Brzozowa 2) lub Konstancinie – Jeziorna (ul. Wierzejewskiego 12). W nocy z 28 na 29 listopada 2017 r. czujnik Airly wskazywał wartość PM₁₀ na bardzo wysokim poziomie wynoszącym 425 µg/m³, natomiast stacje Wojewódzkiego Inspektora Ochrony Środowiska wskazywały w tym samym czasie normalne dla okresu zimowego poziomy PM₁₀ z zakresu 40-80 µg/m³. Odczyty wskazywane przez czujnik Airly znajdujący się na ulicy Topazowej 18 mogły mieć jedynie charakter bardzo lokalny, zakłócony i niereprezentatywny dla obszaru.

Zgodnie z pismem Ministra Środowiska o numerze DM/5102-16/01/2017/BT z 27 lipca 2017 r. wiarygodny system pomiaru zanieczyszczeń powietrza powinien spełniać wymagania zawarte w rozporządzeniu Ministra Środowiska z dnia 13 września 2012 r. w sprawie dokonywania oceny poziomów substancji w powietrzu. W szczególności oznacza to: regularną kalibrację czujników i porównywanie wskazań do wyników stacji referencyjnych, wybór lokalizacji sensora zapewniającej niezakłócony przepływ powietrza (z dala od przeszkód terenowych np. ścian budynków, powodujących generowanie pyłów wtórnych), regularną kontrolę wskazań czujników i eliminowanie czujników wyeksploatowanych o fałszywych wskazaniach. Do wskazań prawdopodobnie niespełniającego ww. kryteriów czujnika zamontowanego przy ul. Topazowej należy zatem podchodzić z dużą rezerwą.

Mając świadomość, że dla poprawy jakości powietrza niezwykle istotną rolę odgrywa edukacja mieszkańców, gmina Piaseczno w grudniu 2017 r. uruchomiła własny system monitoringu jakości powietrza, który uwzględnia wytyczne określone w piśmie Ministra Środowiska z 27 lipca 2017 r. Lokalizacje sensorów wchodzących w skład piaseczyńskiego systemu są jak najbardziej zgodne z wytycznymi opisanymi w rozporządzeniu Ministra Środowiska z dnia 13 września 2012 r. w sprawie dokonywania oceny poziomów substancji w powietrzu uwzględniając jednak gminny charakter systemu. W szczególności w miejscu instalacji (maszty, latarnie) nie jest zakłócony swobodny przepływ powietrza wokół czujników. Ponadto zapewniono regularną kalibrację stacji monitoringowych z częstością zapewniającą rzetelność pomiarów (jednak nie rzadziej niż co 6 miesięcy). Kalibracja realizowana jest przez niezależną jednostkę o udokumentowanym dorobku naukowym w zakresie analiz środowiskowych. Piaseczyński system monitoringu zapewnia bardzo wysoką precyzję wskazań, a dopuszczalny błąd w zakresie 0-100 $\mu\text{g}/\text{m}^3$ nie jest większy niż 10 $\mu\text{g}/\text{m}^3$, zaś dla zakresu 100-500 $\mu\text{g}/\text{m}^3$ poniżej 10% dla 90% pomiarów.

Podsumowując do internetowych danych dotyczących jakości powietrza otrzymanych z niereferencyjnych optycznych bądź laserowych czujników pyłów z należy podchodzić niezwykle ostrożnie. Brak zapewnionej cyrkulacji powietrza w pobliżu sensora czy przeglądu technicznego urządzenia może doprowadzić do trwałego uszkodzenia czujnika oraz wprowadzać w błąd w zakresie rzeczywistej jakości powietrza. Wobec powyższego zwracam się z prośbą o korzystanie z uruchomionego na terenie Naszej Gminy profesjonalnego system monitoringu, który zapewnia wysoką rzetelność uzyskiwanych wyników (<http://czujnikimiejskie.pl/public/piaseczno/> lub <http://piaseczno.czujnikimiejskie.pl/>). W przypadku jakichkolwiek wątpliwości za pomocą formularza kontaktowego dostępnego na ww. stronach internetowych istnieje możliwość zgłaszania uwag, awarii czy zadawania pytań, do czego serdecznie zachęcam.

Jednocześnie zapewniam, że gmina Piaseczno podejmuje szereg działań mających na celu przywrócenie właściwych norm jakości powietrza. Zadania mające na celu ograniczenie zanieczyszczenia powietrza zostały opisane w obowiązujących planach, programach i strategiach, w tym w szczególności w przyjętym na mocy Uchwały nr 296/XII/2015 Rady Miejskiej w Piasecznie z 23 września 2015 r. *Planie gospodarki niskoemisyjnej dla miasta i gminy Piaseczno*. Ocena skuteczności podjętych działań zostanie dokonana w najbliższym czasie w raporcie z realizacji ww. planu. Nadzór nad realizacją *Planu gospodarki niskoemisyjnej* oraz sprawozdawczością z jego wykonania sprawuje Referat ds. Zarządzania Energią.

i Zastępca Burmistrza
Miasta i Gminy Piaseczno

mgr Daniel Putkiewicz

Otrzymują:

1. Adresat
2. Aa

Do wiadomości:

- ① Wydział Kadr i Administracji, ul. Kościuszki 5, 05 – 500 Piaseczno

Piaseczno, 13.12.2017r.

Pan Zdzisław Lis

Burmistrz Miasta i Gminy Piaseczno

WNIOSEK

Szanowny Panie Burmistrzu,

W związku z wieloma działaniami jakie prowadzi Gmina Piaseczno, a które mają na celu poprawę jakości powietrza zwracam się z prośbą o rozszerzenie ich zakresu. Obecnie wiele miast wdraża dodatkowe programy, dzięki którym wzrasta świadomość społeczna, które wkomponowują się w politykę miast związaną z ochroną środowiska ale i dbałością o miejską zieleni. Postuluję zatem o:

- Przeprowadzenie kampanii informacyjnej na rzecz poprawy jakości powietrza na wzór tej jaka jest prowadzona w Krakowie. W ramach przeprowadzanej akcji mieszkańcy mogli otrzymać rośliny pokojowe, które mają zdolność obniżenia w powietrzu poziomu zanieczyszczeń. Rośliny mogłyby być rozdawane np. w ramach konkursu ekologicznego.
- Przeanalizowanie możliwości utworzenia w Piasecznie „parku kieszonkowego” (pocket park) – zieleńca, niewielkich rozmiarów, który stanowiłby uzupełnienie dla obecnie utworzonych głównych parków jakie znajdują się w mieście.
- Przeprowadzenie inicjatywy mającej na celu nasadzenia mchu w przestrzeni miejskiej. Mech posiada wysokie zdolności absorpcyjne zanieczyszczeń zatem usytuowanie go np. wzdłuż głównych szlaków komunikacyjnych miałyby pozytywne oddziaływanie na jakość powietrza. Przykładowo w Warszawie mchem nasadzone są torowiska – przestrzenie pomiędzy szynami, zamiast tłucznia. Jednym z szlaków komunikacyjnych wartych rozważenia jest np. torowisko jakie znajduje się wzdłuż

ulicy Sienkiewicza. Zastosowanie mchu w walce o jakość powietrza jest dość nowatorskim rozwiązaniem - oprócz podstawowej funkcji związanej z wpływem na jakość powietrza spełnia rolę edukacyjną.

Z poważaniem,

Ewelina Wójcik

Radna

OŚR.6229.26.2017.ML

Sz. P. Ewelina Wójcik
Radna Rady Miejskiej w Piasecznie

W odpowiedzi na interpelację z 13 grudnia 2017 r. uprzejmie informuję, że gmina Piaseczno prowadzi akcje, kampanie i konkursy ekologiczne w najszerszym możliwym zakresie, na który pozwalają środki oraz możliwości organizacyjne. W projektach edukacyjnych dbamy o uwzględnienie potrzeb wszystkich grup dzieci i młodzieży, a także osób dorosłych. Tylko w 2017 r. zrealizowano następujące działania edukacyjne na rzecz poprawy jakości powietrza:

- ~ dystrybucja na terenie gminy Piaseczno (w ośrodkach zdrowia, placówkach oświatowych, siedzibie głównej i delegaturach Urzędu Miasta oraz podczas imprez tematycznych) opracowanych przez Wydział Ochrony Środowiska broszur informacyjnych pt. *Szkodliwość niskiej emisji – prawda czy mit?* i *Zadbaj o czyste powietrze! Podwież sąsiada!*, a także ulotek Wojewódzkiego Inspektoratu Ochrony Środowiska w Warszawie pt.: *Pyły zawieszone, Metale i WWA w pyłe PM₁₀, Stan jakości powietrza w 2016 r., Ozon w pigułce* (część I i II) oraz broszur organizacji pozarządowych: HEAL Polska i Warszawskiego Alarmu Smogowego;
- ~ publikacja w lokalnych masmediach licznych artykułów prasowych dotyczących tematyki zanieczyszczeń i ochrony powietrza (Gazeta Piaseczyńska, Kurier Południowy, Przegląd Piaseczyński; portale: piaseczno.eu, piaseczno.czujnikimiejskie.pl);
- ~ wysłanie do mieszkańców Naszej Gminy wraz z decyzją podatkową ulotek *Skorzystaj z dotacji. Wymień piec!* zawierających informacje m.in. o niskiej emisji;
- ~ udział w akcji *Listy dla Ziemi* (edycja 2017 bezpośrednio związana była z problemem niskiej emisji);
- ~ organizacja konkursu *Niska emisja* dla przedszkoli oraz uczniów szkół podstawowych i gimnazjów;
- ~ współorganizacja Festiwalu Piosenki Turystycznej i Ekologicznej;
- ~ współorganizacja Młodzieżowego Forum Ekologicznego odbywającego się pod hasłem *Ekologia – nauka, w której wszystko się łączy* (część konferencji poświęcono niskiej emisji);
- ~ udział w konkursie *Promotor czystej energii*;
- ~ organizacja pikniku edukacyjnego *Dzień energii i recyklingu*;
- ~ udział w Europejskim Tygodniu Zrównoważonego Transportu – z tej okazji zorganizowano m.in. piknik edukacyjny *Bezpieczna droga do szkoły* oraz wycieczkę rowerową (za działania podejmowane w ramach ETZT gmina Piaseczno została wyróżniona przez Ministerstwo Infrastruktury i Budownictwa tzw. złotym dyplomem);

- ~ współorganizacja Młodzieżowego Forum Ekologicznego odbywającego się pod hasłem *Każdy może walczyć z niską emisją!*;
- ~ organizacja konkursu *Piaseczno mówi NIE niskiej emisji* dla uczniów szkół podstawowych i gimnazjów – konkurs miał nowatorską formułę: odbywał się online za pośrednictwem strony internetowej grygminne.pl/piaseczno2017/ na której, począwszy od 26 września 2017 r. co tydzień publikowane były zadania konkursowe wykorzystujące różne cech uczniów, począwszy od pomysłowości i poczucia humoru, przez umiejętność obserwacji i bogactwo języka, aż po wiedzę merytoryczną; rozwiązania były przysyłane w formie plików elektronicznych; trzy z nich poddano ocenie jury, natomiast dwa skierowano pod ogólnodostępne głosowanie, dzięki czemu to Internauci wytypowali zwycięzców części zadań konkursowych; na stronie konkursu znalazła się baza wiedzy oraz rankingi uczestników informujące o liczbie punktów przyznanych za wykonanie poszczególnych zadań oraz o miejscu zajmowanym przez każdego z uczniów w klasyfikacji ogólnej konkursu; innowacyjna formuła konkursu sprawiła, że liczba jego uczestników dwukrotnie przewyższyła oczekiwania organizatorów.

Serdecznie dziękuję za ciekawy pomysł na zakup nagród w ramach organizowanych konkursów ekologicznych. Zostanie on uwzględniony po dokonaniu konsultacji z nagrodzonymi osobami.

Uprzejmie informuję, że w zakresie realizacji postulatów zawartych w punktach 2 i 3 interpelacji odpowiedzi udzieli Wydział Utrzymania Terenów Publicznych.

! Zastępca Burmistrza
Miasta i Gminy Piaseczno

mgr Daniel Putkiewicz

Otrzymują:

1. Adresat
2. Aa

Do wiadomości:

- ① Wydział Kadr i Administracji, ul. Kościuszki 5, 05 – 500 Piaseczno
2. Wydział Utrzymania Terenów Publicznych, ul. Kościuszki 5, 05 – 500 Piaseczno

Piaseczno, dn. 03.01.2018 r.

UTP. 0003. 1 .2018.MS.

**Pani
Ewelina Wójcik
Radna Rady Miejskiej w Piasecznie**

W odpowiedzi na Pani interpelację z dnia 13.12.2017 r., w sprawie rozszerzenia zakresu działania Gminy Piaseczno, mających na celu poprawę jakości powietrza, informuję, iż na terenie Gminy Piaseczno projektowane są dwa parki typu kieszonkowego - w Józefosławiu, przy ul. Wenus oraz pomiędzy budynkami Urzędu Gminy oraz Centrum Kultury, na tyłach siedziby Straży Miejskiej. Ponadto, od ubiegłego roku wdrażany jest projekt zazielenienia miasta, w ramach którego zostało już posadzonych ok. 500szt. drzew oraz ok. 6 tys. szt. krzewów. W bieżącym roku planowana jest dalsza kontynuacja nasadzeń drzew i krzewów oraz wykonanie łąki kwietnej przy wjeździe do miasta oraz Skate Parku, a także przy ul. Stołecznej oraz ul. Sikorskiego.

W odniesieniu do nasadzeń mchu w przestrzeni miejskiej, informuję, iż na terenie Gminy Piaseczno nie ma wolnej przestrzeni niezbędnej do prawidłowego wzrostu i rozwoju ww. rośliny. W miejscach dogodnych do prawidłowego rozwoju zieleni, wykonywane są nasadzenia drzew i krzewów, a także kwiatów w trzech zmianach (obsadzenie wiosenne, letnie i jesienne), które znacząco wpływają na poprawę jakości powietrza. Informuję jednocześnie, iż podczas planowania nowych inwestycji, rozważymy możliwość wykonania nasadzeń mchu np. na panelach ściennych.

Z poważaniem

**I Zastępca Burmistrza
Miasta i Gminy Piaseczno**

mgr Daniel Putkiewicz

Otrzymują:

1. Adresat
2. Przewodniczący Rady Miejskiej
Pan Piotr Obłóza
3. ADK
4. a/a

Katarzyna Wypych

Piaseczno, 13.12.2017 r.

Radna

Burmistrz Miasta i Gminy Piaseczno

Pan

Zdzisław Lis



Szanowny Panie Burmistrzu

W odniesieniu do mojej interpelacji z dn. 22.11.2017 r. i uzyskanej odpowiedzi odnośnie uzupełnienia ubytku w ulicy Sierakowskiego (zgodnie z uzyskaną odpowiedzią prace miały być wykonane do dn. 08.12.2017 r. ale wykonane nie zostały!) ponownie zwracam się z prośbą o uzupełnienie ww. ubytku tak szybko jak to możliwe, dopóki pogoda nie uniemożliwia wykonywania tego typu prac.

Z wyrazami szacunku

Katarzyna Wypych