
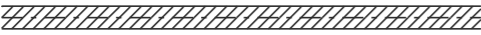






Legenda:

















Infrastruktura istniejąca:





	Istniejąca droga dla rowerów i pieszych (szerokość 2+2 m)
	Istniejąca droga dla rowerów i pieszych (szerokość 3 m)
	Istniejący chodnik
	Granice gmin
	Istniejące oznakowanie poziome
	

Kolizje i elementy infrastruktury do przewidziane do przebudowy

X	Kolizja - przystanek autobusowy
X	Kolizja - sieć wodociągowa
X	Kolizja - słupy oświetleniowe
X	Kolizja - słupy energetyczne
X	Kolizja - istniejące reklamy
X	Kolizja - ogrodzenie
X	Kolizja - kapliczki
X	Kolizja - drzewa
X	Kolizja - budynki

Infrastruktura projektowana:

	Projektowana droga dla rowerów (szerokość 2 m)
	Projektowana droga dla rowerów (szerokość 2,5 m)
	Projektowana droga dla rowerów i pieszych (szerokość 2,5 m)
	Projektowana droga dla rowerów i pieszych (szerokość 3 m)
	Projektowana droga dla rowerów wraz z przylegającym chodnikiem (szerokość 2+1,5 m)
	Projektowana droga dla rowerów wraz z przylegającym chodnikiem (szerokość 2+2 m)
	Projektowana droga dla rowerów wraz z przylegającym chodnikiem oraz opaską (szerokość 2+1,5 m)
	Projektowany chodnik (szerokość 1,5 m)
	Projektowany chodnik (szerokość 2 m)
	Odcinki tras bezinwestycyjne (projektowane oznakowanie)
	Projektowane utwardzenie istniejącej drogi gruntowej
	Projektowany pas dla rowerów
	Projektowana droga dla rowerów i pieszych (wg odrębnego opracowania)
	Projektowana droga rowerowa po 2018 r. (wg odrębnego opracowania)
	Projektowane oznakowanie poziome
	Projektowane oznakowanie trasy ZIT

<div>Biuro projektowe</div> <div></div> <div>VIVALO sp. z o.o. ul. J.P. Woronicza 78/13 02-640 Warszawa</div> <div>Biuro i adres do korespondencji: Jana Kasprzowicza 103/4 01-823 Warszawa</div> <div>www.vivalo.pl e-mail: biuro@vivalo.pl tel.: 502 709 556; 501 535 767 fax.: 22 207 25 90</div>	<div>Zamawiający</div> <div> GMINA GÓRA KALWARIA ul. 3 Maja 10 05-530 Góra Kalwaria</div> <div> GMINA KONSTANCIN-JEZIORNA ul. Warszawska 32 05-520 Konstancin-Jeziorna</div> <div> GMINA PIASECZNO ul. Kościuszki 5 05-500 Piaseczno</div>	Stadium KONCEPCJA	Nazwa rysunku Legenda	Nr rysunku 2016_09_K-D-L-01-01	
		Nazwa inwestycji		Nr rewizji ---	Skala ---
		„Budowa Zintegrowanej Sieci Tras Rowerowych na terenie gmin: Konstancin-Jeziorna, Góra Kalwaria, Piaseczno”.		Data 07.2016	Nr projektu 2016-09