

Załącznik do decyzji nr 7206

Załącznik nr 2

STAROSTWO POWIATOWE w PIASECZNIE

Wydział Architektury i Budownictwa

Adres urzędowy:

ul. Chyliczowska 14

05-500 Piaseczno

tel. 22 100 01 16

z dnia 28.03.2016

ARB.6740. 1.18 2015/AS

z up. Starosty Piaseczyńskiego



BURMISTRZ MIASTA I GMINY PIASECZNO

ul. Kościuszki 5, 05-500 Piaseczno

Ksawery Gut
Członek Zarządumgr inż. Arkadiusz Obidziński
uprawnienia budowlane do projektowania bez ograniczeń w specjalności drogowej nr WAM/0014/POOD/08
do kierowania robotami budowlanymi bez ograniczeń nr Wa-179/02 w specjalności konstrukcyjno-budowlanej nr ewid. OIB WAM/BO/0233/06

Nazwa i adres Jednostki projektowej:

ARKAS-PROJEKT

ARKAS-PROJEKT

ul. Piłsudskiego 75A bud.B, 10-460 Olsztyn

tel. (089) 532 45 00, fax. (089) 532 45 10

Stadium projektu:

PROJEKT BUDOWLANY

Zamierzenie budowlane / Obiekt budowlany:

BUDOWA UL. ŚLĄSKIEJ W PIASECZNIE

mgr inż. Arkadiusz Obidziński
uprawnienia budowlane do projektowania bez ograniczeń w specjalności drogowej nr WAM/0014/POOD/08
do kierowania robotami budowlanymi bez ograniczeń nr Wa-179/02 w specjalności konstrukcyjno-budowlanej nr ewid. OIB WAM/BO/0233/06

Obręby i nr ewidencyjne działek:

DZIAŁKI POD REALIZACJĘ INWESTYCJI:
Działki według wykazu załączonego na stronie 4

Nazwa opracowania:

PROJEKT ZAGOSPODAROWANIA TERENU

Branża:	Wielobranżowa	Kod CPV:	
Stanowisko:	Imię i nazwisko:	Specjalność i nr uprawnień:	Podpis:
Projektant branży drogowej	mgr inż. Arkadiusz Obidziński	WAM/0014/POOD/08	
Projektant branży sanitarnej	mgr inż. Bartosz Szewczyk	WAM/0023/POOS/08	
Projektant branży elektroenergetycznej	mgr inż. Michał Adamkiewicz	WAM/0154/POOE/11	
Projektant branży teletechnicznej	mgr inż. Marek Tarasiuk	POM/0165/POOT/14	
Sprawdzający branży drogowej	mgr inż. Krystian Obidziński	WAM/0096/POOD/09	
Sprawdzający branży sanitarnej	mgr inż. Grzegorz Kowalewski	WAM/0022/POOS/08	
Sprawdzający branży elektroenergetycznej	mgr inż. Paweł Jurczyk	POM/0188/PWOE/13	
Sprawdzający branży teletechnicznej	inż. Marek Poblocki	POM/0004/POOT/09	
Nr archiwalny:	Data opracowania:	Nr egz.:	Nr tomu:
180-ARKAS/OLS/2014	Grudzień 2015	III	1.1



SPIS DOKUMENTACJI

Stadium projektu		PROJEKT BUDOWLANY	Nr archiwalny	180-ARKAS/OLS/2014
Zamierzenie budowlane/ Obiekt budowlany		„Opracowanie wielobranżowego projektu budowy ul. Śląskiej w Piasecznie o długości ok. 850 m wraz z odwodnieniem, oświetleniem, projektem skablowania napowietrznej linii energetycznej, wykonaniem mapy podziałowej i uzyskaniem decyzji ZRID”		
Lp.	Nr tomu	Branża	Części składowe dokumentacji / Nazwa tomu	
Projekt Zagospodarowania Terenu				
1.	1.1	Wielobranżowy	Projekt Zagospodarowania Terenu	
Projekt Architektoniczno - Budowlany				
2.	1.2.1	Drogowa	Układ drogowy	
3.	1.2.2	Sanitarna	Budowa sieci kanalizacji deszczowej wraz z przebudową sieci kolidujących	
4.	1.2.3	Energetyczna	Projekt oświetlenia ulicznego i usunięcia kolizji elektroenergetycznych wraz ze skablowaniem linii napowietrznej	
5.	1.2.4	Teletechniczna	Przebudowa infrastruktury telekomunikacyjnej	
6	1.2.5	Zieleń	Plan wyřębu	
7.	1.2.6	Geologia	Opinia geotechniczna	
Tom formalno-prawny				
8.	1.3.1	Geodezja	Dokumentacja geodezyjno-prawna niezbędna do nabycia nieruchomości	
9.	1.3.2	Drogowa	Dokumentacja formalno-prawna związana z ograniczonym sposobem korzystania z nieruchomości	
10.	1.3.3	Drogowa	Materiały do wniosku o wydanie decyzji o zgodzie na realizację inwestycji drogowej	



„ARKAS-PROJEKT” SP. Z O.O. SP. K.

10-460 OLSZTYN AL. PIŁSUDSKIEGO 75A, BUDYNEK B

+48 89 532 45 00, FAX: +48 89 532 45 10, BIURO@ARKAS-PROJEKT.PL

Działki, na których zlokalizowana jest inwestycja (w nawiasach numer działki przed podziałem)	
Obręb 48 – Piaseczno Miasto	16/3(16/1); 63/1(63); 64/1(64); 20/1(20); 22/3(22/1); 13
Obręb 49 – Piaseczno Miasto	29/1(29); 27; 8/3(8/2); 32/1(32); 50/3(50/1); 52/3(52/1); 73/3(73/1); 80/1(80); 25/1(25)
Działki, o ograniczonym sposobie korzystania z nieruchomości (w nawiasach numer działki przed podziałem)	
Obręb 48 – Piaseczno Miasto	2, 3, 5/1, 6/2, 7; 8; 9, 10/2, 11/3, 14, 15, 16/4(16/1), 17; 18, 19, 21, 22/1, 23
Obręb 49 – Piaseczno Miasto	3/2, 4/2, 5, 6/2, 7, 8/2, 9/2, 11/2, 12/2, 13, 17, 24, 26/1, 28, 29/2(29), 31, 49, 50/1, 51, 72, 73/4(73/1), 73/2, 78, 79, 80, 87

STAROSTWO POWIATOWE w PIASECZNIE

Wydział Architektury i Budownictwa

ul. Chylińska 14

05-500 Piaseczno

tel. 22 756-61-63

ARKAS-PROJEKT" SP. Z O.O. SP. K.

10-460 OLSZTYN AL. PIŁSUDSKIEGO 75A, BUDYNEK B

+48 89 532 45 00, FAX: +48 89 532 45 10, BIURO@ARKAS-PROJEKT.PL



„Op

850

ene

I OP

1. D

1.1.

1.2.

1.3.

2. S

2.1

2.2

2.3

2.4

2.5

2.6

2.7

3. ST

3.1.

3.2.

3.3.

3.4.

3.5.

3.6.

3.7.

3.8.

3.9.

3.10.

3.11.

3.12.

3.13.

3.14.

3.15.

3.16.



SPIS ZAWARTOŚCI

PROJEKT ZAGOSPODAROWANIA TERENU

„Opracowanie wielobranżowego projektu budowy ul. Śląskiej w Piasecznie o długości ok. 850 m wraz z odwodnieniem, oświetleniem, projektem skablowania napowietrznej linii energetycznej, wykonaniem mapy podziałowej i uzyskaniem decyzji ZRID”

I OPIS TECHNICZNY DO PROJEKTU ZAGOSPODAROWANIA TERENU	8
1. DANE OGÓLNE	8
1.1. Podstawa opracowania	8
1.2. Przedmiot i zakres inwestycji	8
1.3. Materiały wyjściowe.....	9
2. STAN ISTNIEJĄCY	9
2.1 Charakterystyka ogólna	9
2.2 Istniejący układ drogowy	9
2.3 Uzbrojenie terenu.....	10
2.4 Nawierzchnia.....	10
2.5 Odwodnienie	10
2.6 Warunki gruntowo wodne	10
2.7 Uwarunkowania kulturowe.....	10
3. STAN PROJEKTOWANY	11
3.1. Parametry projektowe	11
3.2. Kategoria ruchu	12
3.3. Skrzyżowania	12
3.4. Konstrukcja nawierzchni.....	12
3.5. Przekrój normalny.....	14
3.6. Profil podłużny	14
3.7. Analiza powiązania drogi z innymi drogami publicznymi	14
3.8. Zjazdy.....	15
3.9. Ruch pieszy i rowerowy	15
3.10. Obiekty inżynierskie	15
3.11. Odwodnienie	15
3.12. Murek oporowy z bloczków betonowych.....	16
3.13. Regulacja wysokościowa bram i furtek	16
3.14. Dojścia do furtek.....	16
3.15. Drenaż podkrawężnikowy	16
3.16. Branża sanitarna	16

3.17.	Branża gazowa	17
3.18.	Branża elektroenergetyczna	17
3.19.	Branża teletechniczna	17
3.20.	Wpływ na środowisko	17
3.21.	Określenie obszaru oddziaływania obiektu	18
3.22.	Zieleń	18
3.23.	Niezinwentaryzowane sieci i дренаże	20
II. UWAGI OGÓLNE DO PROJEKTU		21
III. OŚWIADCZENIE, UPRAWNIENIA PROJEKTOWE, IZBY BUDOWLANE		24
IV. WARUNKI, UZGODNIENIA, OPINIE		50
4.1.	Pozwolenia wodnoprawne	50
4.2.	Uzgodnienie ZUDP	53
4.3.	Opinia Burmistrza Gminy Piaseczno	58
4.4.	Opinia Zarządu Województwa Mazowieckiego	62
4.5.	Opinia Starostwa Powiatowego w Piasecznie	63
4.6.	Opinia Starostwa Powiatowego w Piasecznie	65
4.6.	Uzgodnienie Przedsiębiorstwa Wodociągów i Kanalizacji w Piasecznie	74
4.7.	Uzgodnienie Orange Polska S.A.	75
V. WYPISY Z REJESTRU GRUNTÓW		77



I OPIS TECHNICZNY DO PROJEKTU ZAGOSPODAROWANIA TERENU

1. DANE OGÓLNE

1.1. Podstawa opracowania

Podstawę opracowania stanowi umowa nr UMiG-W/12237/IT/64/U-INW/2014 z dnia 21.10.2014r. zawarta pomiędzy Gminą Piaseczno, ul. Kościuszki 5, 05-500 Piaseczno, a firmą ARKAS -PROJEKT Sp. z o. o. Sp. K., ul. Piłsudskiego 75A budynek B, 10-460 Olsztyn, na opracowanie dokumentacji pt.: „Opracowanie wielobranżowego projektu budowy ul. Śląskiej w Piasecznie o długości ok. 850 m wraz odwodnieniem, oświetleniem, projektem skablowania napowietrznej linii energetycznej, wykonaniem mapy podziałowej i uzyskaniem decyzji ZRID”

1.2. Przedmiot i zakres inwestycji

Przedmiotem inwestycji jest projekt rozbudowy drogi gminnej- ulicy Śląskiej na odcinku od ulicy Stołecznej do ulicy Wyspiańskiego w granicy administracyjnej miasta Piaseczno o łącznej długości około 841 m.

W ramach rozbudowy przewiduje się:

- wykonanie nowej konstrukcji nawierzchni ,
- przebudowę skrzyżowań umożliwiających włączenie projektowanej drogi do istniejącej sieci drogowej,
- budowę chodnika z dopuszczeniem ruchu rowerowego,
- budowę opaski,
- przebudowę/remont zjazdów indywidualnych,
- budowę odwodnienia drogi,
- budowę drenażu podkrawężnikowego,
- budowę ścieku przykrawężnikowego,
- budowę oświetlenia ulicznego,
- przebudowę kolizji z urządzeniami infrastruktury technicznej,
- inne elementy opisane w dokumentacji.

1.3. **Materialy wyjściowe**

- Specyfikacja Istotnych Warunków Zamówienia,
- Mapa do celów projektowych w skali 1:500,
- Rozporządzenie Ministra Transportu i Gospodarki Morskiej z dnia 2 marca 1999r. w sprawie warunków, jakim powinny odpowiadać drogi publiczne i ich usytuowanie (Dz. U. RP Nr 43 z dn.14maja 1999r.),
- Katalog typowych konstrukcji nawierzchni podatnych i półsztywnych (GDDP-W-wa 1997r.),
- Badania geotechniczne podłoża gruntowego,
- Inwentaryzacja obiektu budowlanego w terenie,
- Inne obowiązujące normy i wytyczne z zakresu budownictwa drogowego i infrastruktury towarzyszącej.

2. **STAN ISTNIEJĄCY**

2.1 **Charakterystyka ogólna**

Projektowane przedsięwzięcie znajduje się na terenie Gminy Piaseczno w granicach administracyjnych miasta, powiat piaseczyński, w centralnej części województwa mazowieckiego. Planowana inwestycja obejmuje rozbudowę ulicy Śląskiej na odcinku od ulicy Stołecznej do ulicy Wyspiańskiego w Piasecznie- Zalesiu Dolnym w Gminie Piaseczno. Łączna długość projektowanej drogi wynosi około 841 m.

Odległość budynków od istniejącej drogi wynosi od około 6 do około 30 m.

2.2 **Istniejący układ drogowy**

Projektowana droga obejmuje w miejscowości Piaseczno skrzyżowania z ulicami S. Wyspiańskiego i Stołeczną oraz skrzyżowania z ulicami przyległymi:

- ul. J. Długosza,
- ul. J. Kochanowskiego,
- ul. S. Żółkiewskiego,
- ul. S. Batorego,
- ul. J. Sobieskiego.

2.3 Uzbrojenie terenu

Na podstawie mapy sytuacyjno-wysokościowej stwierdzono występowanie następującego uzbrojenia terenu:

- napowietrzne linie elektroenergetyczne
- napowietrzne linie teletechniczne
- sieci kanalizacyjne
- sieci gazowe

2.4 Nawierzchnia

Istniejąca droga ma nawierzchnię gruntową o szerokości około 5m.

2.5 Odwodnienie

Obecnie odwodnienie drogi jest powierzchniowe do istniejących rowów przydrożnych.

2.6 Warunki gruntowo wodne

Na podstawie przeprowadzonych badań geotechnicznych zgodnie z normą PN-B/02479 obszar badań ze względu na jednorodność genetyczną i litologiczną gruntu, należy do terenu o prostych warunkach gruntowych, a planowana inwestycja zalicza się do I kategorii geotechnicznej. Stwierdzono, że grunty występujące na terenie inwestycji należą w przeważającej części do grupy nośności G1, występują też grunty silnie wysadzinowe w stanie plastycznym zaliczone do grupy nośności G4. Grunty G1 nadają się do bezpośredniego posadowienia konstrukcji bez dodatkowego wzmocnienia. Grunty G4 wymagają dodatkowego wzmocnienia. Warunki gruntowo- wodne uznaje się za wystarczające dla projektowanej inwestycji.

2.7 Uwarunkowania kulturowe

Zgodnie z pismem otrzymanym z Wojewódzkiego Urzędu Ochrony Zabytków w Warszawie nr WN 5183.154.2015.AK z dnia 08.07.2015 r. udzielono informacji nt. obiektów wpisanych do rejestru zabytków, stanowisk archeologicznych oraz innych obszarów objętych ochroną konserwatorską.

Miejscowość	Ulica	Obiekt	Nr rej.	Data wpisu	Decyzja	Obręb	Działka	UWAGI
Piaseczno	Stoleczna	Układ przestrzenny Grójeckiej Kolejki Dojazdowej	1586-A	17.06.1994	Wojewódzki Konserwator Zabytków	49	87	Na terenie objętym ochroną znajduje się końcowy odcinek odwodnienia liniowego

Zaprojektowana inwestycja znajduje się w obszarze objętym ochroną, zgodnie z opinią wydaną przez Wojewódzkiego Urzędu Ochrony Zabytków w Warszawie nr WN 5183.154.2015.AK z dnia 08.07.2015 r. nie wpływa negatywnie na obszar zabytkowy.

Inwestycja zlokalizowana jest poza obszarem stanowisk archeologicznych.

Zgodnie z Ustawą z dnia 23 lipca 2003r. o ochronie zabytków i opiece nad zabytkami (Dz.U. 2003 nr 162 poz. 1568) w przypadku odkrycia obiektu zabytkowego należy:

1. Wstrzymać wszelkie roboty mogące uszkodzić lub zniszczyć odkryty przedmiot
2. Zabezpieczyć przedmiot i miejsce jego odkrycia
3. Niezwłocznie zawiadomić właściwego Konserwatora Zabytków

3. STAN PROJEKTOWANY

Podstawowym celem projektowanej rozbudowy drogi gminnej- ulicy Śląskiej jest poprawienie bezpieczeństwa ruchu kołowego i pieszego.

W ramach przedsięwzięcia planuje się:

- wykonanie nowej konstrukcji nawierzchni,
- przebudowę skrzyżowań umożliwiających włączenie projektowanej drogi do istniejącej sieci drogowej,
- budowę chodnika z dopuszczeniem ruchu rowerowego,
- budowę opaski,
- przebudowę/remont zjazdów indywidualnych,
- budowę odwodnienia drogi,
- budowę drenażu podkrawężnikowego,
- budowę ścieku przykrawężnikowego,
- budowę oświetlenia ulicznego,
- przebudowę kolizji z urządzeniami infrastruktury technicznej
- inne elementy opisane w dokumentacji.

3.1. Parametry projektowe

- Klasa drogi L- Lokalna
- Kategoria ruchu- KR2
- Przekrój poprzeczny- 1x2
- Prędkość projektowa – Vp=30 km/h



„ARKAS-PROJEKT” SP. Z O.O. SP. K.

10-460 OLSZTYN AL. PIŁSUDSKIEGO 75A, BUDYNEK B

+48 89 532 45 00, FAX:+48 89 532 45 10, BIURO@ARKAS-PROJEKT.PL

STAROSTWO POWIATOWE W PIASECZNIE
Wydział Architektoniczno-Budowlany
ul. Chyliczkowska 14
05-500 Piaseczno
tel. 22 756-61-63

- Szerokość pasa ruchu- 2,75 m
- Szerokość jezdni – 5,50 m
- Szerokość chodnika z dopuszczeniem ruchu rowerów- zmienna (minimalna szerokość 2,06 m, maksymalna szerokość 2,96 m)
- Szerokość opaski – 0,5 m
- Szerokość pobocza – 0,75 m
- Minimalny promień łuku poziomego – 200,00 m
- Minimalny promień łuku pionowego
 - wypukły – 1000 m
 - wklęsły- 1000 m
- Maksymalne pochylenie podłużne: $i_{max} = 1,64 \%$

3.2. *Kategoria ruchu*

Według informacji od Inwestora droga posiada kategorię ruchu drogowego KR-2 co odpowiada 13- 70 osiom obliczeniowym 100 kN/dobę/ na pas obliczeniowy.

3.3. *Skrzyżowania*

Projektowana rozbudowa na rozpatrywanym odcinku zapewnia połączenie z istniejącą siecią drogową w postaci skrzyżowań zwykłych z ulicami przyległymi:

- ul. J. Długosza w km 0+129,33
- ul. J. Kochanowskiego w km 0+257,50
- ul. S. Batorego w km 0+387,53
- ul. S. Żółkiewskiego w km 0+516,33
- ul. J. Sobieskiego w km 0+624,40

3.4. *Konstrukcja nawierzchni*

Nawierzchnia jest zaprojektowana w oparciu o obowiązujące katalogi konstrukcyjne z odniesieniem do obowiązujących norm technicznych.

Dla wyznaczonego powyżej obciążenia jezdni oraz kategorii gruntu G1 oraz G4 dobrano na podstawie Rozporządzenia Ministra Transportu i Gospodarki Morskiej z dnia 2 marca 1999 r. w sprawie warunków technicznych, jakim powinny odpowiadać drogi publiczne i ich usytuowanie (Dz. Ustaw nr 43 z dnia 14 maja 1999 r.) następujące konstrukcje nawierzchni:

3.3.1. Nawierzchnia projektowanej drogi dla kategorii K2:

konstrukcja nawierzchni i skrzyżowań

- Warstwa ścieralna AC11S 5 cm
 - Warstwa wiążąca z betonu asfaltowego AC16W 7 cm
 - podbudowa z kruszywa łamanego stabilizowanego mechanicznie 0/31,5 8 cm
 - podbudowa z kruszywa łamanego stabilizowanego mechanicznie 31,5/63 20 cm
 - kruszywo naturalne stabilizowane cementem $R_m = 2,5$ MPa 15 cm
 - warstwa odsączająca z kruszywa naturalnego od 7 do 30 cm
 - wymiana gruntu (nasyp budowlany) średnio ok. 10 cm
- RAZEM: 82 cm**

mrozoodporność dla KR 2:

$h_z = 0,65 \times 1,0 \text{ m} = 0,65 \text{ m} \leq 0,82 \text{ m}$ - warunek mrozoodporności nawierzchni spełniony

Zakres stosowania:

- od km projektowego 0+000 do km projektowego 0+841, oraz na skrzyżowaniach z ulicami przyległymi na długości zgodnie z planem sytuacyjnym.

3.3.2. Chodniki z dopuszczeniem ruchu rowerowego

- kostka betonowa kolorowa bezfazowa 8 cm
- podsypka cementowo-piaskowa 1:2 4 cm
- podbudowa z kruszywa łamanego stabilizowanego mechanicznie 0/31,5 (dwuwarstwowo) 16 cm
- wymiana gruntu do podłoża piaszczystego od ok. 65 do ok. 68 cm
zgodnie z badaniami geotechnicznymi

3.3.3. Opaska

- kostka betonowa szara 8 cm
- podsypka cementowo-piaskowa 1:4 4 cm



- podbudowa z kruszywa łamanego stabilizowanego mechanicznie 0/31,5 16 cm
- wymiana gruntu do podłoża piaszczystego zgodnie z badaniami geotechnicznymi ok. 65 cm

3.3.4. Zjazdy z kostki betonowej:

indywidualne

- kostka betonowa kolorowa beżowa 8 cm
- podsypka cementowo – piaskowa 1:2 4 cm
- podbudowa z kruszywa łamanego stabilizowanego mechanicznie 0/31,5 mm
(dwuwarstwowo) 20 cm
- wymiana gruntu do podłoża piaszczystego
zgodnie z badaniami geotechnicznymi od ok. 50 cm do ok. 60 cm

RAZEM: 82-92 cm

mrozoodporność dla KR 1:

$h_z = 0,60 \cdot 1,0 \text{ m} = 0,60 \text{ m} \leq 0,82; 0,92 \text{ m}$ - warunek mrozoodporności nawierzchni spełniony

3.5. **Przekrój normalny**

W przedstawionych materiałach przyjęto przekrój normalny z jezdnią jednopasmową, dwukierunkową o szerokości 5,50 m, chodnik z dopuszczeniem ruchu rowerowego o zmiennej szerokości (zawężony lokalnie do 2,06 m) oraz opaskę o szerokości 0,50 m. Zaprojektowano wykonanie warstw konstrukcyjnych jezdni ze spadkiem daszkowym 2%.

3.6. **Profil podłużny**

Niweletę podłużną zaprojektowano w spadkach o wartości od 0,3 do 1,67 % - w nawiązaniu do poziomów dróg przyległych i istniejących zjazdów indywidualnych- oraz terenu istniejącego i sieci uzbrojenia terenowego, dążąc do stworzenia właściwych warunków odwodnienia nawierzchni. Z uwagi na zastosowanie minimalnego spadku podłużnego zaprojektowano przykrawędziowy ściek z klinkieru.

3.7. **Analiza powiązania drogi z innymi drogami publicznymi**

Projektowana rozbudowa na rozpatrywanej drodze zapewnia połączenie z istniejącą siecią drogową w postaci skrzyżowań z ulicami S. Wyspiańskiego i Stołeczna oraz z ulicami przyległymi na

długości zgodnej z planem sytuacyjnym: J. Długosza, J. Kochanowskiego, S. Żółkiewskiego, S. Batorego oraz J. Sobieskiego. Zaprojektowano skrzyżowania zgodnie z rozporządzeniem Ministra Transportu i Gospodarki Morskiej z dnia 2 marca 1999 r. w sprawie warunków technicznych jakim powinny odpowiadać drogi publiczne i ich usytuowanie.

3.8. Zjazdy

Zjazdy zaprojektowano zgodnie z rozporządzeniem Ministra Transportu i Gospodarki Morskiej z dnia 2 marca 1999 r. w sprawie warunków technicznych jakim powinny odpowiadać drogi publiczne i ich usytuowanie.

- zjazdy indywidualne w przekroju ulicznym – o szerokości dopasowanej do istniejących szerokości bram, lecz nie więcej niż projektowana szerokość jezdni (5,50m) i skosach 1:1 z betonowej kostki kolorowej.
- długość zjazdów dostosowano do przebiegu wysokościowego dla przedmiotowej drogi,

Na zjazdach indywidualnych łączonych (do dwóch działek - o szerokości powyżej 4 m) należy zastosować nawierzchnię z kostki betonowej w dwóch kolorach ustalonych z Inwestorem.

3.9. Ruch pieszy i rowerowy

Dla ruchu pieszego i rowerowego zaprojektowano chodnik z dopuszczeniem ruchu rowerowego zmiennej szerokości (zawężony lokalnie do 2,06 m). Przewiduje się zachowanie ciągłości ruchu pieszego i rowerowego na całej długości ulicy Śląskiej.

3.10. Obiekty inżynierskie

Obiekty inżynierskie nie występują w pasie drogowym przedmiotowej drogi.

3.11. Odwodnienie

Wody opadowe i roztopowe z powierzchni projektowanych ulic i terenów bezpośrednio przyległych będą odprowadzane do rowu melioracyjnego od strony kolejki wąskotorowej po ich uprzednim podczyszczeniu w osadnikach i separatorze substancji ropopochodnych. W związku z ograniczoną przepustowością odbiornika prawdopodobnie będzie konieczne zapewnienie retencji w kanałach.



„ARKAS-PROJEKT” SP. Z O.O. SP. K.

10-460 OLSZTYN AL. PIŁSUDSKIEGO 75A, BUDYNEK B

+48 89 532 45 00, FAX: +48 89 532 45 10, BIURO@ARKAS-PROJEKT.PL

STAROSTWO POWIATOWE w PIASECZNIE
Wydział Architektoniczno-Budowlany
ul. Chyliczkowska 14
05-500 Piaseczno
tel. 22 756-61-63

3.12. Murek oporowy z bloczków betonowych

Murek oporowy zaprojektowano z prefabrykowanych bloczków betonowych o nierównej fakturze (tzw. dwustronnie łamany) na fundamencie zgodnym z zaleceniami producenta. Murek zaprojektowano na długości ok. 30m w miejscach przedstawionych w dokumentacji projektowej. Murki nie będą wystawały powyżej 50 cm ponad teren.

3.13. Regulacja wysokościowa bram i furtek

W wyniku konieczności dostosowania istniejących bram i furtek do posesji prywatnych konieczna jest regulacja wysokościowa (podniesienie). Przewiduje się regulację sześciu bram i furtek do następujących działek nr 7, 8, 29, 11/2, 51, 13. Szczegóły umieszczono w części wykonawczej dokumentacji projektowej- Tom 2.8. Z uwagi na fakt, iż pomiary były przeprowadzone w 2014 roku a nawierzchnia drogi i części zjazdów jest gruntowa może zajść konieczność regulacji innych bram lub furtek do ustalenia na etapie budowy.

3.14. Dojścia do furtek

Zaprojektowano dojścia do furtek zlokalizowanych poza obszarem projektowanego chodnika. Dojścia posiadają konstrukcję taką samą jak zaprojektowany chodnik i zaznaczone są na planie sytuacyjnym. W przypadku braku możliwości zapewnienia normatywnego spadku podłużnego (tj. $\geq 6\%$) należy zastosować schody terenowe zgodnie z KPED nr 03.28.

3.15. Drenaż podkrawężnikowy

Zgodnie z zaleceniem Inwestora przewiduje się wykonanie drenażu podkrawężnikowego na całej długości przedmiotowego odcinka, po lewej stronie. Wykonanie drenażu ma na celu zapewnienie odpływu wód napływających z terenów przyległych i zapobiegnięcie występowaniu zastoisk wody w pasie drogi.

3.16. Branża sanitarna

Zgodnie z warunkami otrzymanymi od Przedsiębiorstwa Wodociągów i Kanalizacji w Piasecznie Sp. z o. o. nr 300/WKD/14 z dnia 24.07.2014., projektuje się przebudowę istniejącej sieci kanalizacji sanitarnej kolidującej z projektowanym układem drogowym. Szczegółowe rozwiązanie przedstawiono w oddzielnym opracowaniu -Tom 1.2.2

3.17. Branża gazowa

Zgodnie z pismem otrzymanym od Polskiej Spółki Gazownictwa sp. z o. o. Oddział w Warszawie wydanych pismem znak: OIU/347/2015 z dnia 01.04.2015r., w rejonie planowanej inwestycji zlokalizowany jest czynny gazociąg $\varnothing 40$ PE oraz $\varnothing 63$ PE średniego ciśnienia. Zaprojektowany układ drogowy nie koliduje z istniejącą siecią gazową. Należy zapewnić środki ostrożności zgodnie z warunkami zawartymi w OIU/347/2015 z dnia 01.04.2015r.

3.18. Branża elektroenergetyczna

W zakresie oświetlenia drogowego opracowano projekt odrębnej linii oświetlenia ulicznego. Zaprojektowana została kablowa linia oświetleniowa. W ramach dokumentacji opracowano projekt skablowania linii niskiego napięcia wraz z przyłączami, w przypadku braku zgody na skablowanie przyłącza zaprojektowano indywidualne przyłącze napowietrzne, które nie wymaga zatwierdzenia przez organ. Szczegółowe rozwiązania przedstawiono w odrębnym opracowaniu – Tom 1.2.3

3.19. Branża teletechniczna

W zakresie branży teletechnicznej usunięto kolizje z projektowaną infrastrukturą drogową, a także skablowano napowietrzną linię telekomunikacyjną wraz z przyłączami, w przypadku braku zgody na skablowanie przyłącza zaprojektowano indywidualne przyłącze napowietrzne, które nie wymaga zatwierdzenia przez organ. Szczegółowe rozwiązania przedstawiono w odrębnym opracowaniu- Tom 1.2.4

3.20. Wpływ na środowisko

Planowana inwestycja rozbudowy drogi gminnej- ulicy Śląskiej na odcinku od ulicy Stołecznej do ulicy Wyspiańskiego w granicy administracyjnej m. Piaseczno o łącznej długości 841 m znajduje się na terenie włączonym do warszawskiego obszaru chronionego krajobrazu. Na terenie gminy znajduje się pięć rezerwatów przyrody. Są to "Biele Chojnowskie" - rezerwat typu florystycznego i cztery rezerваты leśne: "Chojnów", "Las Pęcherski", "Piławski Grąd" i "Uroczysko Stephena". Jednak przedmiotowa inwestycja nie koliduje z wymienionymi obszarami.

Na podstawie Rozporządzenia Rady Ministrów z dnia 9 listopada 2010r. (Dz. U. nr 213 poz. 1397) w sprawie przedsięwzięć mogących znacząco oddziaływać na środowisko, zgodnie z paragrafem 3 ust.1 pkt. 60 dla projektowanej inwestycji o długości poniżej 1km nie jest wymagana decyzja środowiskowa. Inwestycja nie będzie docelowo wywoływała negatywnego wpływu na środowisko. W

trakcie prowadzonych robót budowlanych mogą występować czasowe emisje zanieczyszczeń oraz hałasu. Po oddaniu do użytkowania należy stwierdzić zmniejszenie negatywnego wpływu obszaru inwestycji na środowisko z uwagi na:

- zmniejszenie hałasu wywołane poruszaniem się po nowej nawierzchni,
- zmniejszenie pyłowych zanieczyszczeń w związku z zastosowaniem nowych nawierzchni,
- poprawę jakości wód odprowadzanych z terenu, poprzez wprowadzenie systemów podczyszczających.

3.21. Określenie obszaru oddziaływania obiektu

Zgodnie z Ustawą z dnia 21 marca 1985 r. o drogach publicznych (z późniejszymi zmianami), art. 43.1, dla dróg gminnych w terenie zabudowy, usytuowanie obiektów budowlanych przy drogach powinno wynosić co najmniej 6 m (w odległości od zewnętrznej krawędzi jezdni).

3.22. Zieleni

W wyniku realizowanej inwestycji została dokonana szczegółowa inwentaryzacja zieleni, według której został opracowany plan wycinkę drzew kolidujących z zaprojektowanym układem drogowym.

Przewiduje się wycinkę:

1. drzew kolidujących z projektowaną drogą w ilości szt. 17 (21 liczba pni).
2. Ok. 45 m² powierzchni krzewów (mierzonych przy bryle korzeniowej).

Przewiduje się zabezpieczenie pni drzew zagrożonych w czasie wykonywania robót w ilości 4 szt.

Przewiduje się podcięcie konarów drzew do wymiarów skrajni drogowej i wymaganego trójkąta widoczności na skrzyżowaniach.

Za wycinkę zieleni (t.j. drzew i krzewów) na działkach prywatnych właścicielom niniejszych działek zostanie wypłacone odszkodowanie naliczone przez rzeczoznawcę celem odtworzenia zieleni przez właściciela.

Zestawienie zinwentaryzowanych drzew i krzewów

Lp.	Nazwa	Obwód	Liczba drzew	Liczba pni	Powierzchnia m ²	Uwagi/Stan zdrowia
1	Brzoza brodawkowata (Betula pendula)	1,2	1	1		Stan dobry
2	Brzoza brodawkowata (Betula pendula)	1,1	1	1		Stan dobry

Lp.	Nazwa	Obwód	Liczba drzew	Liczba pni	Powierzchnia m ²	Uwagi/Stan zdrowia
3	Jesion wyniosły (<i>Fraxinus excelsior</i>)	0,5	1	1		Stan dobry
4	Świerk pospolity (<i>Picea abies</i>)	1,2	1	1		Stan dobry
5	Brzoza brodawkowata (<i>Betula pendula</i>)	2,0	1	1		Stan dobry
6	Brzoza brodawkowata (<i>Betula pendula</i>)	1,8	1	1		Stan dobry, pochył
7	Brzoza brodawkowata (<i>Betula pendula</i>)	1,6	1	1		Stan dobry
8	Brzoza brodawkowata (<i>Betula pendula</i>)	1,9	1	1		Stan dobry
9	Brzoza brodawkowata (<i>Betula pendula</i>)	1,9	1	1		Stan dobry
10	Sosna pospolita (<i>Pinus sylvestris</i>)	1,7	1	1		Stan dobry
11	Brzoza brodawkowata (<i>Betula pendula</i>)	1,7	1	1		Stan dobry
12	Robinia akacjowa (<i>Robinia pseudoacacia</i>)	2,3	1	1		Stan dobry
13	Lipa drobnolistna (<i>Tilia cordata</i>)	1,5	1	1		ogłowiona
14	Lipa drobnolistna (<i>Tilia cordata</i>)	1,4	1	1		Stan dobry
15	Dąb szypułkowy (<i>Quercus robur</i>)	1,2	1	1		Stan średni
16	Dąb szypułkowy (<i>Quercus robur</i>)	1,4	1	1		Stan dobry
17	Dąb szypułkowy (<i>Quercus robur</i>)	0,8	1	1		Stan dobry
18	Lipa drobnolistna (<i>Tilia cordata</i>)	0,5	1	1		samosiejka
19	Świerk pospolity (<i>Picea abies</i>)	0,5	1	1		Stan dobry
20	Dąb szypułkowy (<i>Quercus robur</i>)				1	samosiejka
21	Wiśnia pospolita (<i>Cerasus vulgaris</i>)	0,1 0,1 0,1 0,1 0,1	1	5		Średnie zagęszczenie
22	Dąb szypułkowy (<i>Quercus robur</i>)	1,9	1	1		Stan dobry, pochył
23	krzewy				1	Pojedynczy krzew
24	Bukszan wieczniezielony (<i>Buxus sempervirens</i>)				1	Pojedynczy krzew
25	krzewy				1	Pojedynczy krzew
26	Berberys Thunberga (<i>Berberis thunbergii</i>)				1	Pojedynczy krzew
27	Żywotnik zachodni (<i>Thuja occidentalis</i>)				3	żywoplot
28	Jałowiec płozący (<i>Juniperus horizontalis</i>)				9	Krzew płozący
29	krzewy				2	Pojedynczy krzew
30	Sumak octowiec (<i>Rhus Typhina</i>)				1	Pojedynczy krzew
31	Żywotnik zachodni (<i>Thuja occidentalis</i>)	0,4	1	1		Pojedynczy krzew
32	Krzewy (Brzoza brodawkowata (<i>Betula pendula</i>), Sosna pospolita (<i>Pinus sylvestris</i>), Żywotnik zachodni (<i>Thuja occidentalis</i>))				4	Gęste krzewy
33	Brzoza brodawkowata (<i>Betula pendula</i>)	1,2	1	1		Stan dobry

„ARKAS-PROJEKT” SP. Z O.O. SP. K.



10-460 OLSZTYN AL. PIŁSUDSKIEGO 75A, BUDYNEK B



+48 89 532 45 00, FAX:+48 89 532 45 10, BIURO@ARKAS-PROJEKT.PL

STAROSTWO POWIATOWE W PIASECZNIE
Wydział Architektoniczno-Budowlany
ul. Chyliczkowska 14
05-500 Piaseczno
tel. 22 750-01-03

Lp.	Nazwa	Obwód	Liczba drzew	Liczba pni	Powierzchnia m ²	Uwagi/Stan zdrowia
34	Dąb szypułkowy (Quercus robur)	2,1	1	1		Stan dobry
35	Dąb szypułkowy (Quercus robur)	3,4	1	1		Stan dobry
36	Robinia akacjowa (Robinia pseudoacacia)	0,9 1,0	1	2		Stan dobry
37	Robinia akacjowa (Robinia pseudoacacia)	1,7	1	1		Stan dobry
38	Robinia akacjowa (Robinia pseudoacacia)	1,5	1	1		Stan dobry
39	Robinia akacjowa (Robinia pseudoacacia)	1,7	1	1		Stan dobry
40	Dąb szypułkowy (Quercus robur)	3,6	1	1		Stan dobry
41	Żywotnik zachodni (Thuja occidentalis)				16	żywoplot
42	krzewy				5	Gęste krzewy
43	Lipa drobnolistna (Tilia cordata)	1,3	1	1		ogłowiona
44	Dąb szypułkowy (Quercus robur)	1,0 0,9	1	2		Stan dobry
45	Dąb szypułkowy (Quercus robur)	2,1	1	1		Stan dobry
46	Dąb szypułkowy (Quercus robur)	0,4	1	1		samosiejka
47	Żywotnik zachodni (Thuja occidentalis)				6	żywoplot
SUMA			34	40	51	

3.23. Niezinwentaryzowane sieci i drenaże

Zgodnie z klauzulą zawartą na mapie do celów projektowych nie wyklucza się istnienia w terenie innych nie wykazanych na mapie urządzeń podziemnych, które nie były zgłoszone do inwentaryzacji. W przypadku napotkania na etapie robót budowlanych na niezinwentaryzowane urządzenia podziemne takie jak np. sieci lub drenaże należy je przebudować zgodnie z warunkami zarządcy oraz nanieść powykonawczo do Ośrodka Dokumentacji Geodezyjnej i Kartograficznej.

II. UWAGI OGÓLNE DO PROJEKTU

- Projekt został opracowany w oparciu w o aktualną mapę do celów projektowych wprowadzoną do zasobu w dniu 11.12.2014 pod numerem P.1418.2014.6128 oraz pomiary i inwentaryzacje w terenie.
- W przypadku wystąpienia różnic między poszczególnymi częściami dokumentacji (opis techniczny, rysunki, sst) należy zastosować rozwiązanie najbardziej korzystne pod względem jakości, trwałości obiektu budowlanego w uzgodnieniu z Inspektorem Nadzoru i Projektantem.
- Wykonywanie robót ziemnych w bezpośrednim sąsiedztwie sieci, takich jak: elektroenergetyczne, telekomunikacyjne, gazowe, ciepłownicze, wodociągowe i kanalizacyjne powinno być poprzedzone określeniem przez kierownika budowy bezpiecznej odległości, w jakiej mogą być one wykonywane od istniejącej sieci. Bezpieczną odległość wykonywania robót ustala kierownik budowy w porozumieniu z właściwą jednostką, w której zarządzie lub użytkowaniu znajdują się te sieci. Miejsce robót należy oznakować napisami ostrzegawczymi i ogrodzić. Roboty ziemne w pobliżu sieci należy prowadzić ręcznie pod nadzorem odpowiednich służb.
- Nie wyklucza się istnienia sieci uzbrojenia terenu nie ujętych w opracowaniu.
- Wykonawca zobowiązany jest do wykonania w ramach ceny kontraktowej projektów przebudowy дренаży zinwentaryzowanych podczas prac budowlanych a nie ujętych w projekcie. W przypadku zinwentaryzowania podczas prowadzenia robót дренаży należy je przebudować na istniejących rzędnych i zgłosić do odbioru zarządcy. Powyższa czynność dotyczy również uszkodzenia urządzenia przez Wykonawcę. W ramach ceny kontraktowej Wykonawca zobowiązany jest przed rozpoczęciem robót i zakupu rur do kontrolnego pomiaru rzędnych дренаży i porównanie ich z założeniami projektowymi. Takie kontrolne pomiary ma przekazać dla projektanta z podpisem inspektora nadzoru w ciągu 7 dni od daty ich wykonania. Jeżeli Wykonawca nie dopełni w/w obowiązku, uznaje się, że nie wykonał prac zgodnie z projektem. Wszelkie propozycje zmian Wykonawca zobowiązany jest do przedstawienia w formie dokumentacji zamiennej złożonej do zatwierdzenia dla Inspektora Nadzoru i Projektanta. Po wykonaniu robót budowlanych i uszkodzeniu дренаży przy korpusie drogi będzie gromadziła



„ARKAS-PROJEKT” SP. Z O.O. SP. K.

10-460 OLSZTYN AL. PIŁSUDSKIEGO 75A, BUDYNEK B

+48 89 532 45 00, FAX:+48 89 532 45 10, BIURO@ARKAS-PROJEKT.PL

STAROSTWO POWIATOWE w PIASECZNIE
Wydział Architektoniczno-Budowlany
ul. Chyliczkowska 14
05-500 Piaseczno
tel. 22 756-61-63

się woda co świadczy o uszkodzeniu drenażu podczas robót budowlanych - w przypadku powstania takiej sytuacji odpowiedzialność ponosi wykonawca.

- W przypadku uszkodzenia istniejącego uzbrojenia z winy wykonawcy tj. brak zastosowania się do zapisów projektu oraz SST - wykonawca pokryje koszty naprawy oraz strat poniesionych przez zarządców w wyniku przerwania dostawy.
- Przy wykonywaniu robót należy zawsze i bezwzględnie przestrzegać zaleceń technologicznych określonych przez producenta materiału. Zalecenia te zawarte są w kartach technicznych materiałów i opracowane przez jego producenta.
- Podczas robót budowlanych na odcinkach, gdzie nie uzyskano zgody na wycinkę drzew przydrożnych nie można dopuścić, aby uszkodzić rosnące przy drodze drzewa. W przypadku konieczności usunięcia w/w drzew wykonawca musi uzyskać decyzję na wycinkę jeżeli będzie wymagana.

Opracowała:

mgr inż. Laura Borko

Laura Borko

STAROSTWO POWIATOWE w PIASECZNE

Wydział Architektoniczno-Budowlany


ul. Chłopczkowska 14

05-500 Piaseczno

tel. 22 756-61-63

"ARKAS-PROJEKT" SP. Z O.O. SP. K.

16-460 OLSZYN AL. PIŁSUDSKIEGO 75A, BUDYNEK B









048 89 532 45 00, FAX: +48 89 532 45 10,  BIURO@ARKAS-PROJEKT.PL

III. OŚWIADCZENIE, UPRAWNIENIA PROJEKTOWE, IZBY BUDOWLANE

Oświadczamy, że projekt pod nazwą:

„Opracowanie wielobranżowego projektu budowy ul. Śląskiej w Piasecznie o długości ok. 850 m wraz z odwodnieniem, oświetleniem, projektem skablowania napowietrznej linii energetycznej, wykonaniem mapy podziałowej i uzyskaniem decyzji ZRID”

Wykonany jest zgodnie z obowiązującymi przepisami, normami, wytycznymi oraz zasadami wiedzy technicznej. (art. 20 ust. 4 ustawy Prawo budowlane Dz. z 2003 r. Nr 207, poza. 2016 z późniejszymi zmianami)

	Branża	Imię i Nazwisko	Uprawnienia	Podpis
Projektant	drogowa	mgr inż. Arkadiusz Obidziński	spec. drogowa WAM/0014/POOD/08	
	sanitarna	mgr inż. Bartosz Szewczyk	spec. instal. wod-kan, gazowe WAM/0023/POOS/08	
	elektryczna	mgr inż. Michał Adamkiewicz	spec. instal. elektryczne i elektroenergetyczne WAM/0154/POOE/11	
	teletechniczna	mgr inż. Marek Tarasiuk	spec. teletechniczna POM/0165/POOT/14	
Sprawdzający	drogowa	mgr inż. Krystian Obidziński	spec. drogowa WAM/0096/POOD/09	
	sanitarna	mgr inż. Grzegorz Kowalewski	spec. instal. wod-kan, gazowe WAM/0022/POOS/08	
	elektryczna	mgr inż. Paweł Jurczyk	spec. instal. elektryczne i elektroenergetyczne POM/0188/PWOE/13	
	teletechniczna	inż. Marek Pobłocki	spec. teletechniczna POM/0004/POOT/09	

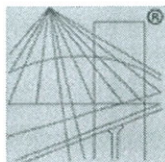


„ARKAS-PROJEKT” SP. Z O.O. SP. K.

10-460 OLSZTYN AL. PIŁSUDSKIEGO 75A, BUDYNEK B

+48 89 532 45 00, FAX: +48 89 532 45 10, BIURO@ARKAS-PROJEKT.PL

STAROSTWO POWIATOWE w PIASECZNIE
Wydział Architektoniczno-Budowlany
ul. Chyliczkowska 14
05-500 Piaseczno
tel. 22 756-61-63



P O L S K A
I Z B A
I N Ż Y N I E R Ó W
B U D O W N I C T W A

Zaświadczenie

o numerze weryfikacyjnym:

WAM-N84-JBD-AMN *

Pan Arkadiusz Jerzy Obidziński o numerze ewidencyjnym WAM/BO/0233/05

adres zamieszkania Ostrzeszewo 29, 10-687 Olsztyn

jest członkiem Warmińsko-Mazurskiej Okręgowej Izby Inżynierów Budownictwa i posiada wymagane ubezpieczenie od odpowiedzialności cywilnej.

Niniejsze zaświadczenie jest ważne do dnia 2016-06-30.


Zaświadczenie zostało wygenerowane elektronicznie i opatrzone bezpiecznym podpisem elektronicznym weryfikowanym przy pomocy ważnego kwalifikowanego certyfikatu w dniu 2015-06-26 roku przez:

Mariusz Dobrzeniecki, Przewodniczący Rady Warmińsko-Mazurskiej Okręgowej Izby Inżynierów Budownictwa.

(Zgodnie art. 5 ust 2 ustawy z dnia 18 września 2001 r. o podpisie elektronicznym (Dz. U. 2001 Nr 130 poz. 1450) dane w postaci elektronicznej opatrzone bezpiecznym podpisem elektronicznym weryfikowanym przy pomocy ważnego kwalifikowanego certyfikatu są równoważne pod względem skutków prawnych dokumentom opatrzonym podpisami własnoręcznymi.)

ZA ZGODNOŚĆ Z ORYGINAŁEM
LB
ASYSTENT PROJEKTANTA
mgr inż. Laura Borko

* Weryfikację poprawności danych w niniejszym zaświadczeniu można sprawdzić za pomocą numeru weryfikacyjnego zaświadczenia na stronie Polskiej Izby Inżynierów Budownictwa www.piib.org.pl lub kontaktując się z biurem właściwej Okręgowej Izby Inżynierów Budownictwa.



WARMIŃSKO-MAZURSKA
OKRĘGOWA IZBA INŻYNIERÓW BUDOWNICTWA
OKRĘGOWA KOMISJA KWALIFIKACYJNA
10-532 Olsztyn, Plac Konsulatu Polskiego 1

WAM/OKK/U/62/08

Olsztyn, dnia 4 czerwca 2008 r.

DECYZJA

Na podstawie art. 24 ust. 1 pkt 2 ustawy z dnia 15 grudnia 2000 r. o samorządach zawodowych architektów, inżynierów budownictwa oraz urbanistów (Dz. U. z 2001 r. Nr 5 poz. 42, ze zm.), art. 12 ust. 3, art. 13 ust. 1 pkt 1, art. 14 ust. 1 pkt 2a ustawy z dnia 07 lipca 1994 r. Prawo budowlane (tekst jednolity Dz. U. z 2006 r. Nr 156, poz. 1118 ze zm.), § 6 pkt 1 i 2, § 11 ust. 1 pkt 1, § 15, § 18 ust. 1 pkt 1 i 2 rozporządzenia Ministra Transportu i Budownictwa z dnia 28 kwietnia 2006 r. w sprawie samodzielnych funkcji technicznych w budownictwie (Dz. U. z 2006 r. Nr 83 poz. 578 ze zm.) oraz art. 104 Kodeksu postępowania administracyjnego (t.j. Dz. U. z 2000 r. Nr 98, poz. 1071 ze zm.)

Okręgowa Komisja Kwalifikacyjna
nadaje

Panu ARKADIUSZOWI JERZEMU OBIDZIŃSKIEMU
magistrowi inżynierowi budownictwa
ur. dnia 18 maja 1975 r. w Szczepie

UPRAWNIENIA BUDOWLANE

Nr ewid. WAM/0014/POOD/08

DO PROJEKTOWANIA BEZ OGRANICZEŃ
W SPECJALNOŚCI DROGOWEJ

UZASADNIENIE

W związku z uwzględnieniem w całości żądania strony, na podstawie art. 107 § 4 k.p.a. odstępuje się od uzasadnienia decyzji. Zakres nadanych uprawnień budowlanych wskazano na odwrocie decyzji.

Pouczenie :

1. Zgodnie z art. 12 ust. 7 w/w ustawy Prawo budowlane – podstawę do wykonywania samodzielnych funkcji technicznych w budownictwie stanowi wpis, w drodze decyzji, do centralnego rejestru Głównego Inspektora Nadzoru Budowlanego oraz wpis na listę członków właściwej izby samorządu zawodowego, potwierdzony zaświadczeniem wydanym przez tę izbę, z określonym w nim terminem ważności.
2. Od decyzji niniejszej służy odwołanie do Krajowej Komisji Kwalifikacyjnej Polskiej Izby Inżynierów Budownictwa w Warszawie, za pośrednictwem Okręgowej Komisji Kwalifikacyjnej Warmińsko-Mazurskiej Okręgowej Izby Inżynierów Budownictwa w Olsztynie, w terminie 14 dni od dnia jej doręczenia.



Skład orzekający OKK

1. mgr inż. Andrzej Stasiorowski

2. inż. Janusz Palmowski

3. mgr inż. Sylwester Raczkiwicz

ZA ZGODNOŚĆ Z ORYGINAŁEM
ASYSTENT PROJEKTANTA
mgr inż. Laura Borko



„ARKAS-PROJEKT” SP. Z O.O. SP. K.

10-460 OLSZTYN AL. PIŁSUDSKIEGO 75A, BUDYNEK B

+48 89 532 45 00, FAX: +48 89 532 45 10, BIURO@ARKAS-PROJEKT.PL

STAROSTWO POWIATOWE w PIASECZNIE
Wydział Architektoniczno-Budowlany
ul. Chyliczkowska 14
05-500 Piaseczno
tel. 22 756-61-63

2

Pan Arkadiusz Jerzy Obidziński upoważniony jest :

I. Na podstawie art 12 ust 1 pkt 1, art. 13 ust 4 ustawy Prawo budowlane, w specjalności drogowej, bez ograniczeń do:

- a) projektowania, sprawdzania projektów architektoniczno-budowlanych i sprawowania nadzoru autorskiego,
- b) sprawowania kontroli technicznej utrzymania obiektów budowlanych

II. Na podstawie § 15, § 18 ust. 1 pkt 1 i 2 rozporządzenia Ministra Transportu i Budownictwa z dnia 28 kwietnia 2006 r. w sprawie samodzielnych funkcji technicznych w budownictwie /Dz. U. z 2006 r. Nr 83 poz. 578 ze zm./ uprawnienia niniejsze uprawniają w specjalności drogowej bez ograniczeń do:

- 1) projektowania obiektu budowlanego, takiego jak:
 - a) droga, w rozumieniu przepisów o drogach publicznych, z wyłączeniem drogowych obiektów inżynierskich oprócz przepustów,
 - b) droga dla ruchu i postoju statków powietrznych oraz przepust,
- 2) sporządzania projektu zagospodarowania działki lub terenu, w zakresie specjalności niniejszych uprawnień

Otrzymuje

- 1. Pan Arkadiusz Jerzy Obidziński
12-100 Szczytno, ul. Wołyńska 13
- 2. Okręgowa Rada Izby
- 3. Główny Inspektor Nadzoru Budowlanego
- 4. a/a

PRZEWODNICZĄCY
mgr inż. Andrzej Stasiński

ZA ZGODNOŚĆ Z ORYGINAŁEM
ASYSTENT PROJEKTANTA
mgr inż. Laura Borko



GŁÓWNY INSPEKTOR
NADZORU BUDOWLANEGO

DOA/INN/600/494/08
MPI

Warszawa, 2008.08.06

DECYZJA

Na podstawie art. 88a ust. 1 pkt 3 lit. a ustawy z dnia 7 lipca 1994 r. Prawo budowlane (tekst jednolity Dz. U. z 2006 r. Nr 156, poz. 1118 z późn. zm.) oraz art. 104 § 1 i § 2 ustawy z dnia 14 czerwca 1960 r. Kodeks postępowania administracyjnego (tekst jednolity Dz. U. z 2000 r. Nr 98, poz. 1071 z późn. zm.),

ARKADIUSZ JERZY OBIDZIŃSKI
magister inżynier budownictwa

uprawniony na mocy decyzji

Okręgowej Komisji Kwalifikacyjnej Warmińsko-Mazurskiej Okręgowej Izby Inżynierów Budownictwa

z dnia 04.06.2008 r. znak: WAM/OKK/U/62/08

nr ewidencyjny WAM/0014/POOD/08

do wykonywania samodzielnej funkcji technicznej w budownictwie

w specjalności drogowej

obejmującej projektowanie

bez ograniczeń

w zakresie określonym w powyższej decyzji

został wpisany

DO CENTRALNEGO REJESTRU OSÓB POSIADAJĄCYCH UPRAWNIENIA BUDOWLANE
pod pozycją 2625/08/U/C


Decyzja niniejsza jako uwzględniająca w całości żądania strony, zgodnie z art. 107 § 4 Kpa nie wymaga uzasadnienia.

Niniejsza decyzja jest ostateczna. W związku z powyższym, w oparciu o art. 12 ust. 7 ustawy Prawo budowlane stanowi podstawę do wykonywania samodzielnych funkcji technicznych w budownictwie.

Strona może w terminie 14 dni od daty doręczenia decyzji wystąpić, na podstawie art. 127 § 3 Kpa oraz stosownie do uchwały Naczelnego Sądu Administracyjnego z dnia 9.12.1996 r., sygn. akt OPS 4/96, z wnioskiem o ponowne rozpatrzenie sprawy.

Otrzymują:

1. Pan Arkadiusz Jerzy Obidziński
ul. Wołyńska 13
12-100 Szczytno
2. Warmińsko-Mazurska Okręgowa
Izba Inżynierów Budownictwa
3. 22



z upoważnienia
GŁÓWNEGO INSPEKTORA NADZORU BUDOWLANEGO
URZĘDZU GŁÓWNEGO INSPEKTORA NADZORU BUDOWLANEGO

Barbara Ławinska
Barbara Ławinska

ZA ZGODNOŚĆ Z ORYGINAŁEM

ASYSTENT PROJEKTANTA
mgr inż. Laura Borko

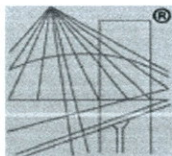


„ARKAS-PROJEKT” SP. Z O.O. SP. K.

10-460 OLSZTYN AL. PIŁSUDSKIEGO 75A, BUDYNEK B

+48 89 532 45 00, FAX: +48 89 532 45 10, BIURO@ARKAS-PROJEKT.PL

STAROSTWO POWIATOWE w PIASECZNE
Wydział Architektoniczno-Budowlany
ul. Chyliczkowska 14
05-500 Piaseczno
tel. 22 756-61-63



P O L S K A
I Z B A
I N Ż Y N I E R Ó W
B U D O W N I C T W A

Zaświadczenie

o numerze weryfikacyjnym:

WAM-KJL-JG1-U8U *

Pan Krystian Kamil Obidziński o numerze ewidencyjnym WAM/BD/0067/10

adres zamieszkania Purda 108 A, 11-030 Purda

jest członkiem Warmińsko-Mazurskiej Okręgowej Izby Inżynierów Budownictwa i posiada wymagane ubezpieczenie od odpowiedzialności cywilnej.

Niniejsze zaświadczenie jest ważne do dnia 2017-02-28.


Zaświadczenie zostało wygenerowane elektronicznie i opatrzone bezpiecznym podpisem elektronicznym weryfikowanym przy pomocy ważnego kwalifikowanego certyfikatu w dniu 2016-01-22 roku przez:

Mariusz Dobrzeński, Przewodniczący Rady Warmińsko-Mazurskiej Okręgowej Izby Inżynierów Budownictwa.

(Zgodnie art. 5 ust 2 ustawy z dnia 18 września 2001 r. o podpisie elektronicznym (Dz. U. 2001 Nr 130 poz. 1450) dane w postaci elektronicznej opatrzone bezpiecznym podpisem elektronicznym weryfikowanym przy pomocy ważnego kwalifikowanego certyfikatu są równoważne pod względem skutków prawnych dokumentom opatrzonym podpisami własnoręcznymi.)

ZA ZGODNOŚĆ Z ORYGINAŁEM
Laura Borko
ASYSTENT PROJEKTANTA
mgr inż. Laura Borko

* Weryfikację poprawności danych w niniejszym zaświadczeniu można sprawdzić za pomocą numeru weryfikacyjnego zaświadczenia na stronie Polskiej Izby Inżynierów Budownictwa www.piib.org.pl lub kontaktując się z biurem właściwej Okręgowej Izby Inżynierów Budownictwa.



WARMIŃSKO-MAZURSKA OKRĘGOWA IZBA INŻYNIERÓW BUDOWNICTWA



WAM/OKK/U/115/09

Olsztyn, dnia 15 grudnia 2009 r.

DECYZJA

Na podstawie art. 24 ust.1 pkt 2 ustawy z dnia 15 grudnia 2000 r. o samorządach zawodowych architektów, inżynierów budownictwa oraz urbanistów /Dz. U. z 2001 r. Nr 5 poz. 42, ze zm./, art. 12 ust. 3, art.13 ust.1 pkt 1, art. 14 ust. 1 pkt 2a ustawy z dnia 07 lipca 1994 r. Prawo budowlane /tekst jednolity Dz. U. z 2006 r. Nr 156, poz. 1118 ze zm./, § 6 pkt 1 i 2, § 11 ust. 1 pkt 1, § 15, § 18 ust. 1 pkt 1 i 2 rozporządzenia Ministra Transportu i Budownictwa z dnia 28 kwietnia 2006 r. w sprawie samodzielnych funkcji technicznych w budownictwie /Dz. U. z 2006 r. Nr 83 poz. 578 ze zm./ oraz art. 104 Kodeksu postępowania administracyjnego /t.j. Dz.U. z 2000 r. Nr 98, poz.1071 ze zm./

**Okręgowa Komisja Kwalifikacyjna
nadaje**

Panu KRYSTIANOWI KAMIŁOWI OBIDZIŃSKIEMU
magistrowi inżynierowi budownictwa
ur. dnia 14 października 1981 r. w Szczytnie

UPRAWNIENIA BUDOWLANE

Nr ewid. WAM/0096/POOD/09

**DO PROJEKTOWANIA BEZ OGRANICZEŃ
W SPECJALNOŚCI DROGOWEJ**

UZASADNIENIE

W związku z uwzględnieniem w całości żądania strony, na podstawie art. 107 § 4 K.p.a. odstępuje się od uzasadnienia decyzji. Zakres nadanych uprawnień budowlanych wskazano na odwołanie decyzji.

Pouczenie :

1. Zgodnie z art. 12 ust. 7 w/w ustawy Prawo budowlane – podstawę do wykonywania samodzielnych funkcji technicznych w budownictwie stanowi wpis, w drodze decyzji, do centralnego rejestru Głównego Inspektora Nadzoru Budowlanego oraz wpis na listę członków właściwej izby samorządu zawodowego, potwierdzony zaświadczeniem wydanym przez tę izbę, z określonym w nim terminem ważności.
2. Od decyzji niniejszej służy odwołanie do Krajowej Komisji Kwalifikacyjnej Polskiej Izby Inżynierów Budownictwa w Warszawie, za pośrednictwem Okręgowej Komisji Kwalifikacyjnej Warmińsko-Mazurskiej Okręgowej Izby Inżynierów Budownictwa w Olsztynie, w terminie 14 dni od dnia jej doręczenia.



Skład orzekający OKK:

1. mgr inż. Andrzej Stasiorowski
2. inż. Janusz Palmowski
3. mgr inż. Bogumił Wierzełowski

Mierdziński

ZA ZGODNOŚĆ Z ORYGINAŁEM

ASYSTENT PROJEKTANTA
mgr inż. Laura Borko



2

Pan Krystian Kamil Obidziński upoważniony jest :

I. Na podstawie art. 12 ust. 1 pkt 1, art. 13 ust. 4 ustawy Prawo budowlane, w specjalności drogowej, bez ograniczeń do:

- a) projektowania, sprawdzania projektów architektoniczno-budowlanych i sprawowania nadzoru autorskiego,
- b) sprawowania kontroli technicznej utrzymania obiektów budowlanych.

II. Na podstawie § 15, § 18 ust. 1 pkt 1 i 2 rozporządzenia Ministra Transportu i Budownictwa z dnia 28 kwietnia 2006 r. w sprawie samodzielnych funkcji technicznych w budownictwie /Dz. U. z 2006 r. Nr 83 poz. 578 ze zm./ uprawnienia niniejsze uprawniają w specjalności drogowej bez ograniczeń do :

- 1) projektowania obiektu budowlanego, takiego jak :
 - a) droga, w rozumieniu przepisów o drogach publicznych, z wyłączeniem drogowych obiektów inżynierskich oprócz przepustów,
 - b) droga dla ruchu i postoju statków powietrznych oraz przepust.
- 2) sporządzania projektu zagospodarowania działki lub terenu, w zakresie specjalności niniejszych uprawnień.

Otrzymuje:

- 1. Pan Krystian Kamil Obidziński
11-030 Purda 108 A
- 2. Okręgowa Rada Izby
- 3. Główny Inspektor Nadzoru Budowlanego
- 4. a/a

PRZEWODNICZĄCY
OKRĘGOWEJ RADY INŻYNIERÓW

mgr inż. Andrzej Stankiewicz

ZA ZGODNOŚĆ Z ORYGINAŁEM
ASYSTENT PROJEKTANTA
mgr inż. Laura Borko

Olsztyn, dnia 15 grudnia 2009 r.



GLÓWNY INSPEKTOR
NADZORU BUDOWLANEGO

DSW/INN/600/572/10
EKL

Warszawa, 2010-02-02

DECYZJA

Na podstawie art. 88 a ust. 1 pkt 3 lit. a ustawy z dnia 7 lipca 1994 r. Prawo budowlane (Dz. U. z 2006 r. Nr 156, poz. 1118, z późn. zm.) oraz art. 104 ustawy z dnia 14 czerwca 1960 r. Kodeks postępowania administracyjnego (Dz. U. z 2000 r. Nr 98, poz. 1071, z późn. zm.),

KRYSTIAN KAMIL OBIDZIŃSKI
magister inżynier budownictwa

uprawniony na mocy decyzji

Okręgowej Komisji Kwalifikacyjnej Warmińsko-Mazurskiej

Okręgowej Izby Inżynierów Budownictwa

z dnia 15.12.2009 r., znak WAM/OKK/U/115/09

uprawnienia budowlane numer ewidencyjny WAM/0096/POOD/09

do wykonywania samodzielnej funkcji technicznej w budownictwie

w specjalności drogowej

obejmującej projektowanie

bez ograniczeń

w zakresie określonym w powyższej decyzji

został wpisany

DO CENTRALNEGO REJESTRU OSÓB POSIADAJĄCYCH UPRAWNIENIA BUDOWLANE
pod pozycją 552/10/U/C

Decyzja niniejsza jako uwzględniająca w całości żądania strony, zgodnie z art. 107 § 4 Kpa, nie wymaga uzasadnienia.

Niniejsza decyzja jest ostateczna. W związku z powyższym, w oparciu o art. 12 ust. 7 ustawy Prawo budowlane stanowi podstawę do wykonywania samodzielnych funkcji technicznych w budownictwie.

Strona może w terminie 14 dni od daty doręczenia decyzji wystąpić, na podstawie art. 127 § 3 Kpa oraz stosownie do uchwały Naczelnego Sądu Administracyjnego z dnia 9.12.1996 r., sygn. akt OPS 4/96, z wnioskiem o ponowne rozpatrzenie sprawy.

Otrzymują:

1. Pan Krystian Obidziński
11-030 Purda 108A
2. Warmińsko-Mazurska Okręgowa
Izba Inżynierów Budownictwa
3. aa



z upoważnienia
GLÓWNEGO INSPEKTORA NADZORU BUDOWLANEGO
DYREKTOR DEPARTAMENTU SKARG I WNIOSKÓW

Anna Janaszewska

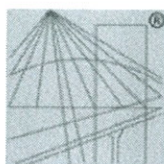
ZA ZGODNOŚĆ Z ORYGINAŁEM

ASYSTENT PROJEKTANTA
mgr inż. Laura Borko



„ARKAS-PROJEKT” SP. Z O.O. SP. K.
10-460 OLSZTYN AL. PIŁSUDSKIEGO 75A, BUDYNEK B
+48 89 532 45 00, FAX: +48 89 532 45 10, BIURO@ARKAS-PROJEKT.PL

STAROSTWO POWIATOWE w PIASECZNIE
Wydział Architektoniczno-Budowlany
ul. Chyliczkowska 14
05-500 Piaseczno
tel. 22 756-61-63



P O L S K A
I Z B A
I N Ż Y N I E R Ó W
B U D O W N I C T W A

Zaświadczenie

o numerze weryfikacyjnym:

WAM-FLG-1YI-F6J *

Pan Bartosz Szewczyk o numerze ewidencyjnym WAM/IS/0224/07
adres zamieszkania ul. Świerkowa 29/2, 10-174 Olsztyn
jest członkiem Warmińsko-Mazurskiej Okręgowej Izby Inżynierów Budownictwa i posiada
wymagane ubezpieczenie od odpowiedzialności cywilnej.
Niniejsze zaświadczenie jest ważne do dnia 2016-08-31.

Zaświadczenie zostało wygenerowane elektronicznie i opatrzone bezpiecznym podpisem elektronicznym
weryfikowanym przy pomocy ważnego kwalifikowanego certyfikatu w dniu 2015-08-31 roku przez:

Mariusz Dobrzeński, Przewodniczący Rady Warmińsko-Mazurskiej Okręgowej Izby Inżynierów Budownictwa.

(Zgodnie art. 5 ust 2 ustawy z dnia 18 września 2001 r. o podpisie elektronicznym (Dz. U. 2001 Nr 130 poz. 1450) dane w postaci
elektronicznej opatrzone bezpiecznym podpisem elektronicznym weryfikowanym przy pomocy ważnego kwalifikowanego certyfikatu są
równoważne pod względem skutków prawnych dokumentom opatrzonym podpisami własnoręcznymi.)

ZA ZGODNOŚĆ Z ORYGINAŁEM
LB
ASYSTENT PROJEKTANTA
mgr inż. Laura Borko

* Weryfikację poprawności danych w niniejszym zaświadczeniu można sprawdzić za pomocą numeru weryfikacyjnego zaświadczenia na
stronie Polskiej Izby Inżynierów Budownictwa www.piib.org.pl lub kontaktując się z biurem właściwej Okręgowej Izby Inżynierów
Budownictwa.



**GŁÓWNY INSPEKTOR
NADZORU BUDOWLANEGO**

DOXA/TNN/600/494/08
MPI

Warszawa, 2008-08-06

DECYZJA

Na podstawie art. 88 a ust. 1 pkt 3 lit. a ustawy z dnia 7 lipca 1994 r. Prawo budowlane (tekst jednolity Dz. U. z 2006 r. Nr 156, poz. 1118 z późn. zm.) oraz art. 104 § 1 i § 2 ustawy z dnia 14 czerwca 1960 r. Kodeks postępowania administracyjnego (tekst jednolity Dz. U. z 2000 r. Nr 98, poz. 1071 z późn. zm.).

BARTOSZ SZEWCZYK

magister inżynier inżynierii środowiska

uprawniony na mocy decyzji

Okręgowej Komisji Kwalifikacyjnej Warmińsko-Mazurskiej Okręgowej Izby Inżynierów Budownictwa

z dnia 04.06.2008 r. znak WAM/OKK/U/62/08

nr ewidencyjny WAM/002V/POOS/08

do wykonywania samodzielnej funkcji technicznej w budownictwie

w specjalności instalacyjnej w zakresie sieci, instalacji i urządzeń

ciepłych, wentylacyjnych, gazowych, wodociagowych i kanalizacyjnych

obejmującej projektowanie

bez ograniczeń

w zakresie określonym w powyższej decyzji

został wpisany

**DO CENTRALNEGO REJESTRU OSÓB POSIADAJĄCYCH UPRAWNIENIA BUDOWLANE
pod pozycją 2590/08/U/C**

Decyzja niniejsza jako uwzględniająca w całości zadania strony, zgodnie z art. 107 § 4 Kpa nie wymaga uzasadnienia.

Niniejsza decyzja jest ostateczna. W związku z powyższym, w oparciu o art. 12 ust. 7 ustawy Prawo budowlane stanowi podstawę do wykonywania samodzielnych funkcji technicznych w budownictwie.

Strona może w terminie 14 dni od daty doręczenia decyzji wystąpić, na podstawie art. 127 § 3 Kpa oraz stosownie do uchwały Naczelnego Sądu Administracyjnego z dnia 9.12.1996 r., sygn. akt OPIŚ 4/96, z wnioskiem o ponowne rozpatrzenie sprawy.

Orzeczują:

1. Pan Bartosz Szewczyk
ul. Kołobrzewska 25/68
10-431 Olsztyn
2. Warmińsko-Mazurska Okręgowa
Izba Inżynierów Budownictwa
3.



z upoważnienia:
GŁÓWNEGO INSPEKTORA NADZORU BUDOWLANEGO
mgr inż. Barbara Zielińska

ZA ZGODNOŚĆ Z ORYGINAŁEM


ASYSTENT PROJEKTANTA
mgr inż. Laura Borko

„ARKAS-PROJEKT” SP. Z O.O. SP. K.

✉ 10-460 OLSZTYN AL. PIŁSUDSKIEGO 75A, BUDYNEK B

☎ +48 89 532 45 00, FAX: +48 89 532 45 10, e-mail: BIURO@ARKAS-PROJEKT.PL

STAROSTWO POWIATOWE w PIASECZNIE
Wydział Architektoniczno-Budowlany
ul. Chyliczkowska 14
05-500 Piaseczno
tel. 22 756 61 63



WARMIŃSKO-MAZURSKA
OKRĘGOWA IZBA INŻYNIERÓW BUDOWNICTWA
OKRĘGOWA KOMISJA KWALIFIKACYJNA
10-532 Olsztyn, Plac Konsulatu Polskiego 1

WAM/OKK/U/62/08

Olsztyn, dnia 4 czerwca 2008 r.

DECYZJA

Na podstawie art. 24 ust. 1 pkt 2 ustawy z dnia 15 grudnia 2000 r. o samorządach zawodowych architektów, inżynierów budownictwa oraz urbanistów (Dz.U. z 2001 r. Nr 5 poz. 42, ze zm.), art. 12 ust. 3, art. 13 ust. 1 pkt 1, art. 14 ust. 1 pkt 4 ustawy z dnia 07 lipca 1994 r. Prawo budowlane (tekst jednolity Dz.U. z 2006 r. Nr 156, poz. 1118 ze zm.), § 6 pkt 1 i 2, § 11 ust. 1 pkt 1, § 15, § 23 ust. 1 rozporządzenia Ministra Transportu i Budownictwa z dnia 28 kwietnia 2006 r. w sprawie samodzielnych funkcji technicznych w budownictwie (Dz.U. z 2006 r. Nr 83 poz. 578 ze zm.) oraz art. 104 Kodeksu postępowania administracyjnego (t.j. Dz.U. z 2000 r. Nr 98, poz. 1071 ze zm.)

Okręgowa Komisja Kwalifikacyjna
nadaje

Panu BARTOSZOWI SZEWCZYKOWI
magistrowi inżynierowi inżynierii środowiska
ur. dnia 20 listopada 1981 r. w Olsztynie

UPRAWNIENIA BUDOWLANE

Nr ewid. WAM/0023/POOS/08

DO PROJEKTOWANIA
BEZ OGRANICZEŃ

w specjalności instalacyjnej

w zakresie sieci, instalacji i urządzeń cieplnych, wentylacyjnych, gazowych,
wodociągowych i kanalizacyjnych.

UZASADNIENIE

W związku z uwzględnieniem w całości żądania strony, na podstawie art. 107 § 4 K.p.a. odstępuje się od uzasadnienia decyzji. Zakres nadanych uprawnień budowlanych wskazano na odwrocie decyzji.

Pouczenie:

1. Zgodnie z art. 12 ust. 7 w/w ustawy Prawo budowlane – podstawę do wykonywania samodzielnych funkcji technicznych w budownictwie stanowi wpis, w drodze decyzji, do centralnego rejestru Głównego Inspektora Nadzoru Budowlanego oraz wpis na listę członków właściwej izby samorządu zawodowego, potwierdzony zaświadczeniem wydanym przez tę izbę, z określonym w nim terminem ważności.
2. Od decyzji niniejszej służy odwołanie do Krajowej Komisji Kwalifikacyjnej Polskiej Izby Inżynierów Budownictwa w Warszawie, za pośrednictwem Okręgowej Komisji Kwalifikacyjnej Warmińsko-Mazurskiej Okręgowej Izby Inżynierów Budownictwa w Olsztynie, w terminie 14 dni od dnia jej doręczenia.



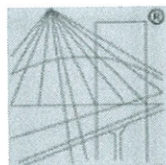
ZA ZGODNOŚĆ Z ORYGINAŁEM

26
ASYSTENT PROJEKTANTA
mgr inż. Laura Burko

Skład orzekający OKK:

1. mgr inż. Andrzej Stasiowski
2. inż. Janusz Palmowski
3. mgr inż. Sylwester Rączkiewicz





P O L S K A
I Z B A
I N Ż Y N I E R Ó W
B U D O W N I C T W A

Zaświadczenie

o numerze weryfikacyjnym:

WAM-1EX-NF3-4FZ *

Pan Grzegorz Jakub Kowalewski o numerze ewidencyjnym WAM/IS/0205/07
adres zamieszkania ul. Cicha 23, 14-100 Ostróda
jest członkiem Warmińsko-Mazurskiej Okręgowej Izby Inżynierów Budownictwa i posiada
wymagane ubezpieczenie od odpowiedzialności cywilnej.
Niniejsze zaświadczenie jest ważne do dnia 2016-08-31.

Zaświadczenie zostało wygenerowane elektronicznie i opatrzone bezpiecznym podpisem elektronicznym
weryfikowanym przy pomocy ważnego kwalifikowanego certyfikatu w dniu 2015-08-12 roku przez:

Mariusz Dobrzeńcki, Przewodniczący Rady Warmińsko-Mazurskiej Okręgowej Izby Inżynierów Budownictwa.

(Zgodnie art. 5 ust 2 ustawy z dnia 18 września 2001 r. o podpisie elektronicznym (Dz. U. 2001 Nr 130 poz. 1450) dane w postaci
elektronicznej opatrzone bezpiecznym podpisem elektronicznym weryfikowanym przy pomocy ważnego kwalifikowanego certyfikatu są
równoważne pod względem skutków prawnych dokumentom opatrzonym podpisami własnoręcznymi.)

ZA ZGODNOŚĆ Z ORYGINAŁEM

LB
ASYSTENT PROJEKTANTA
mgr inż. Laura Borko

* Weryfikację poprawności danych w niniejszym zaświadczeniu można sprawdzić za pomocą numeru weryfikacyjnego zaświadczenia na
stronie Polskiej Izby Inżynierów Budownictwa www.piib.org.pl lub kontaktując się z biurem właściwej Okręgowej Izby Inżynierów
Budownictwa.



„ARKAS-PROJEKT” SP. Z O.O. SP. K.

10-460 OLSZTYN AL. PIŁSUDSKIEGO 75A, BUDYNEK B

+48 89 532 45 00, FAX: +48 89 532 45 10, BIURO@ARKAS-PROJEKT.PL

STAROSTWO POWIATOWE w PIASECZNIE
Wydział Architektoniczno-Budowlany
ul. Chyliczkowska 14
05-500 Piaseczno
tel. 22 750-01-03



WARMIŃSKO-MAZURSKA
OKRĘGOWA IZBA INŻYNIERÓW BUDOWNICTWA
OKRĘGOWA KOMISJA KWALIFIKACYJNA
10-532 Olsztyn, Plac Konsulatu Polskiego 1

WAM/OKK/U/62/08

Olsztyn, dnia 4 czerwca 2008 r.

DECYZJA

Na podstawie art. 24 ust. 1 pkt 2 ustawy z dnia 15 grudnia 2000 r. o samorządach zawodowych architektów, inżynierów budownictwa oraz urbanistów /Dz. U. z 2001 r. Nr 5 poz. 42, ze zm./, w związku z art. 5 ustawy z dnia 28 lipca 2005 r. o zmianie ustawy-Prawo budowlane oraz o zmianie niektórych innych ustaw /Dz. U. z 2005 r. Nr 163 poz. 1364/, art. 12 ust. 3, art. 13 ust. 1 pkt 1, art. 14 ust. 1 pkt 4 ustawy z dnia 07 lipca 1994 r. Prawo budowlane /t.j. Dz. U. z 2003 r. Nr 207, poz. 2016 ze zm./, § 3 ust. 1, § 12 pkt 1 i § 23 ust. 1 rozporządzenia Ministra Infrastruktury z dnia 18 maja 2005 r. w sprawie samodzielnych funkcji technicznych w budownictwie /Dz. U. z 2005 r. Nr 96 poz. 817/ oraz art. 104 Kodeksu postępowania administracyjnego /t.j. Dz. U. z 2000 r. Nr 98, poz. 1071 ze zm./

Okręgowa Komisja Kwalifikacyjna

nadaje

Panu GRZEGORZOWI JAKUBOWI KOWALEWSKIEMU

inżynierowi inżynierii środowiska

ur. dnia 06 grudnia 1981 r. w Miłomylinie

UPRAWNIENIA BUDOWLANE

Nr ewid. WAM/0022/POOS/08

DO PROJEKTOWANIA

BEZ OGRANICZEŃ

w specjalności instalacyjnej

w zakresie sieci, instalacji i urządzeń ciepłych, wentylacyjnych, gazowych,
wodociągowych i kanalizacyjnych.

UZASADNIENIE

W związku z uwzględnieniem w całości żądania strony, na podstawie art. 107 § 4 K.p.a. odstępuje się od uzasadnienia decyzji. Zakres nadanych uprawnień budowlanych wskazano na odwrocie decyzji.

Pouczenie:

1. Zgodnie z art. 12 ust. 7 w/w ustawy Prawo budowlane – podstawę do wykonywania samodzielnych funkcji technicznych w budownictwie stanowi wpis, w drodze decyzji, do centralnego rejestru Głównego Inspektora Nadzoru Budowlanego oraz wpis na listę członków właściwej izby samorządu zawodowego, potwierdzony zaświadczeniem wydanym przez tę izbę, z określonym w nim terminem ważności.
2. Od decyzji niniejszej służy odwołanie do Krajowej Komisji Kwalifikacyjnej Polskiej Izby Inżynierów Budownictwa w Warszawie, za pośrednictwem Okręgowej Komisji Kwalifikacyjnej Warmińsko-Mazurskiej Okręgowej Izby Inżynierów Budownictwa w Olsztynie, w terminie 14 dni od dnia jej doręczenia.



Skład orzekający OKK:

1. mgr inż. Andrzej Stasiowski

2. inż. Janusz Palmowski

3. mgr inż. Sylwester Rączkiewicz

ZA ZGODNOŚĆ Z ORYGINAŁEM

ASYSTENT PROJEKTANTA
mgr inż. Laura Borko

Pan Grzegorz Jakub Kowalewski upoważniony jest:

I. Na podstawie art. 12 ust. 1 pkt 1 i art. 13 ust. 4 ustawy Prawo budowlane, w specjalności instalacyjnej w zakresie sieci, instalacji i urządzeń ciepłych, wentylacyjnych, gazowych, wodociagowych i kanalizacyjnych, bez ograniczeń do

- a) projektowania, sprawdzania projektów architektoniczno-budowlanych i sprawowania nadzoru autorskiego,
- b) sprawowania kontroli technicznej utrzymania obiektów budowlanych zastrzeżeniem art. 62 ust. 5 ustawy.

II. Na podstawie § 3 ust. 1 i § 23 ust. 1 powołanego na wstępie rozporządzenia Ministra Infrastruktury z dnia 18 maja 2005 r. w sprawie samodzielnych funkcji technicznych w budownictwie /Dz.U. z 2005 r. Nr 96 poz. 817/, uprawnienia niniejsze uprawniają do

- 1) sporządzania projektu zagospodarowania działki lub terenu, w zakresie specjalności niniejszych uprawnień (§ 3 ust. 1),
- 2) projektowania obiektu budowlanego takiego jak: sieci, instalacje i urządzenia ciepłe, wentylacyjne, gazowe, wodociagowe i kanalizacyjne (§ 23 ust. 1).

Otrzymuje:

- 1. Pan Grzegorz Jakub Kowalewski
14-100 Ostroda, ul. Cicha 23
- 2. Okręgowa Rada Izby
- 3. Główny Inspektor Nadzoru Budowlanego
- 4. a/a

PRZEWODNICZĄCY
OKRĘGOWEJ KOMISJI KWALIFIKACYJNEJ
mgr inż. Andrzej Stęszewski

ZA ZGODNOŚĆ Z ORYGINAŁEM

LB
ASYSTENT PROJEKTANTA
mgr inż. Laura Borko

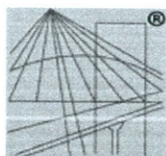


„ARKAS-PROJEKT” SP. Z O.O. SP. K.

10-460 OLSZTYN AL. PIŁSUDSKIEGO 75A, BUDYNEK B

+48 89 532 45 00, FAX: +48 89 532 45 10, BIURO@ARKAS-PROJEKT.PL

STAROSTWO POWIATOWE W PIASECZNIE
Wydział Architektoniczno-Budowlany
ul. Chyliczkowska 14
05-500 Piaseczno
tel. 22 756-61-63



P O L S K A
I Z B A
I N Ż Y N I E R Ó W
B U D O W N I C T W A

Zaświadczenie

o numerze weryfikacyjnym:

POM-BI6-9FQ-27Y *

Pan Michał Adamkiewicz o numerze ewidencyjnym POM/IE/0409/12

adres zamieszkania ul. M.Kołodzieja 51 a/16, 80-180 Gdańsk

jest członkiem Pomorskiej Okręgowej Izby Inżynierów Budownictwa i posiada wymagane ubezpieczenie od odpowiedzialności cywilnej.

Niniejsze zaświadczenie jest ważne od 2016-01-01 do 2016-12-31.

Zaświadczenie zostało wygenerowane elektronicznie i opatrzone bezpiecznym podpisem elektronicznym weryfikowanym przy pomocy ważnego kwalifikowanego certyfikatu w dniu 2015-12-28 roku przez:

Franciszek Rogowicz, Przewodniczący Rady Pomorskiej Okręgowej Izby Inżynierów Budownictwa.


(Zgodnie art. 5 ust 2 ustawy z dnia 18 września 2001 r. o podpisie elektronicznym (Dz. U. 2001 Nr 130 poz. 1450) dane w postaci elektronicznej opatrzone bezpiecznym podpisem elektronicznym weryfikowanym przy pomocy ważnego kwalifikowanego certyfikatu są równoważne pod względem skutków prawnych dokumentom opatrzonym podpisami własnoręcznymi.)

ZA ZGODNOŚĆ Z ORYGINAŁEM

ASYSTENT PROJEKTANTA
mgr inż. Laura Borko

* Weryfikację poprawności danych w niniejszym zaświadczeniu można sprawdzić za pomocą numeru weryfikacyjnego zaświadczenia na stronie Polskiej Izby Inżynierów Budownictwa www.piib.org.pl lub kontaktując się z biurem właściwej Okręgowej Izby Inżynierów Budownictwa.





**WARMIŃSKO-MAZURSKA
OKRĘGOWA IZBA INŻYNIERÓW BUDOWNICTWA
OKRĘGOWA KOMISJA KWALIFIKACYJNA**
10-532 Olsztyn, Plac Konsulatu Polskiego 1



WAM/OKK/U/99/11

Olsztyn, dnia 12 grudnia 2011 r.

DECYZJA

Na podstawie art. 24 ust.1 pkt 2 ustawy z dnia 15 grudnia 2000 r. o samorządach zawodowych architektów, inżynierów budownictwa oraz urbanistów /Dz.U. z 2001 r. Nr 5 poz. 42, ze zm./, art. 12 ust. 3, art. 13 ust. 1 pkt 1, art. 14 ust. 1 pkt 5 ustawy z dnia 07 lipca 1994 r. Prawo budowlane /tekst jednolity Dz. U. z 2010 r. Nr 243, poz. 1623 ze zm./, § 6 pkt 1 i 2, § 11 ust.1 pkt 1, § 15, § 24 ust. 1 rozporządzenia Ministra Transportu i Budownictwa z dnia 28 kwietnia 2006 r. w sprawie samodzielnych funkcji technicznych w budownictwie /Dz. U. z 2006 r. Nr 83 poz. 578 ze zm./ oraz art. 104 Kodeksu postępowania administracyjnego /t.j. Dz.U. z 2000 r. Nr 98, poz.1071 ze zm./

**Okręgowa Komisja Kwalifikacyjna
nadaje**

Panu MICHAŁOWI ADAMKIEWICZOWI

magistrowi inżynierowi elektrotechniki
ur. dnia 10 maja 1983 r. w Olsztynie

UPRAWNIENIA BUDOWLANE

Nr ewid. WAM/ 0154/POOE/11

**DO PROJEKTOWANIA
BEZ OGRANICZEŃ**

w specjalności instalacyjnej
w zakresie sieci, instalacji i urządzeń elektrycznych i elektroenergetycznych.

UZASADNIENIE

W związku z uwzględnieniem w całości żądania strony, na podstawie art. 107 § 4 K.p.a. odstępuje się od uzasadnienia decyzji. Szczegółowy zakres nadanych uprawnień budowlanych wskazano na odwrocie decyzji.

Pouczenie :

1. Zgodnie z art. 12 ust. 7 w/w ustawy Prawo budowlane – podstawę do wykonywania samodzielnych funkcji technicznych w budownictwie stanowi wpis, w drodze decyzji, do centralnego rejestru Głównego Inspektora Nadzoru Budowlanego oraz wpis na listę członków właściwej izby samorządu zawodowego, potwierdzony zaświadczeniem wydanym przez tę izbę, z określonym w nim terminem ważności.
2. Od decyzji niniejszej służy odwołanie do Krajowej Komisji Kwalifikacyjnej Polskiej Izby Inżynierów Budownictwa w Warszawie, za pośrednictwem Okręgowej Komisji Kwalifikacyjnej Warmińsko-Mazurskiej Okręgowej Izby Inżynierów Budownictwa w Olsztynie, w terminie 14 dni od dnia jej doręczenia.



Skład orzekający OKK:

1. mgr inż. Zdzisław Binerowski

2. inż. Janusz Palmowski

3. mgr inż. Elżbieta Lasmanowicz

ZA ZGODNOŚĆ Z ORYGINAŁEM
ASYSTENT PROJEKTANTA
mgr inż. Laura Borko



„ARKAS-PROJEKT” SP. Z O.O. SP. K.

10-460 OLSZTYN AL. PIŁSUDSKIEGO 75A, BUDYNEK B

+48 89 532 45 00, FAX: +48 89 532 45 10, BIURO@ARKAS-PROJEKT.PL

STAROSTWO POWIATOWE W PIASECZNIE
Wydział Architektoniczno-Budowlany
ul. Chyliczkowska 14
05-500 Piaseczno
tel. 22 756-61-63

2

Pan Michał Adamkiewicz upoważniony jest :

I. Na podstawie art. 12 ust.1 pkt 1, art. 13 ust. 4 ustawy Prawo budowlane, w specjalności instalacyjnej w zakresie sieci, instalacji i urządzeń elektrycznych i elektroenergetycznych, bez ograniczeń do :

- a) projektowania, sprawdzania projektów architektoniczno-budowlanych i sprawowania nadzoru autorskiego,
- b) sprawowania kontroli technicznej utrzymania obiektów budowlanych.

II. Na podstawie § 15 i § 24 ust. 1 rozporządzenia Ministra Transportu i Budownictwa z dnia 28 kwietnia 2006 r. w sprawie samodzielnych funkcji technicznych w budownictwie /Dz. U. z 2006 r. Nr 83 poz. 578 ze zm./ uprawnienia niniejsze uprawniają do :

- 1) projektowania obiektów budowlanych takich jak : sieci, instalacje i urządzenia elektryczne i elektroenergetyczne, w tym kolejowe, trolejbusowe i tramwajowe sieci trakcyjne wraz z instalacjami i urządzeniami technicznymi zasilania i sterowania, w tym kolejowej, trolejbusowej i tramwajowej sieci trakcyjnej oraz elektrycznego ogrzewania rozjazdów,
- 2) sporządzania projektu zagospodarowania działki lub terenu, w zakresie specjalności niniejszych uprawnień.

Otrzymuje:

- 1. Pan Michał Adamkiewicz
10-283 Olsztyn, ul. Jagiellońska 56/15
- 2. Okręgowa Rada Izby
- 3. Główny Inspektor Nadzoru Budowlanego
- 4. a/a

PRZEWODNICZĄCY
OKRĘGOWEJ KOMISJI KWALIFIKACYJNEJ
mgr inż. Zdzisław Dąbrowski

ZA ZGODNOŚĆ Z ORYGINAŁEM
ASYSTENT PROJEKTANTA
mgr inż. Laura Borko

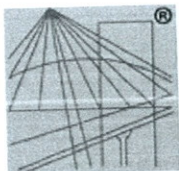
Olsztyn, dnia 12 grudnia 2011 r.

STAROSTWO POWIATOWE W PIASECZNYM
Wydział Architektury i Budownictwa
ul. Chyliczkowska 14
05-500 Piaseczno
tel. 22 756-61-63

„ARKAS-PROJEKT” SP. Z O.O. SP. K.

10-460 OLSZTYN AL. PIŁSUDSKIEGO 75A, BUDYNEK B

+48 89 532 45 10, FAX: +48 89 532 45 10, BIURO@ARKAS-PROJEKT.PL



P O L S K A
I Z B A
INŻYNIERÓW
BUDOWNICTWA

Zaświadczenie

o numerze weryfikacyjnym:

POM-1MS-CGF-YV9 *

Pan Paweł Piotr Jurczyk o numerze ewidencyjnym POM/IE/0023/14
adres zamieszkania ul. Skarżyńskiego 3 D/6, 80-463 Gdańsk
jest członkiem Pomorskiej Okręgowej Izby Inżynierów Budownictwa i posiada wymagane
ubezpieczenie od odpowiedzialności cywilnej.
Niniejsze zaświadczenie jest ważne od 2016-02-01 do 2017-01-31.

Zaświadczenie zostało wygenerowane elektronicznie i opatrzone bezpiecznym podpisem elektronicznym
weryfikowanym przy pomocy ważnego kwalifikowanego certyfikatu w dniu 2016-01-20 roku przez:

Franciszek Rogowicz, Przewodniczący Rady Pomorskiej Okręgowej Izby Inżynierów Budownictwa.

(Zgodnie art. 5 ust 2 ustawy z dnia 18 września 2001 r. o podpisie elektronicznym (Dz. U. 2001 Nr 130 poz. 1450) dane w postaci
elektronicznej opatrzone bezpiecznym podpisem elektronicznym weryfikowanym przy pomocy ważnego kwalifikowanego certyfikatu są
równoważne pod względem skutków prawnych dokumentom opatrzonym podpisami własnoręcznymi.)

ZA ZGODNOŚĆ Z ORYGINAŁEM
Laura Borko
ASYSTENT PROJEKTANTA
mgr inż. Laura Borko

* Weryfikację poprawności danych w niniejszym zaświadczeniu można sprawdzić za pomocą numeru weryfikacyjnego zaświadczenia na
stronie Polskiej Izby Inżynierów Budownictwa www.piib.org.pl lub kontaktując się z biurem właściwej Okręgowej Izby Inżynierów
Budownictwa.

„ARKAS-PROJEKT” SP. Z O.O. SP. K.

10-460 OLSZTYN AL. PIŁSUDSKIEGO 75A, BUDYNEK B

+48 89 532 45 00, FAX: +48 89 532 45 10, BIURO@ARKAS-PROJEKT.PL

STAROSTWO POWIATOWE W PIASECZNIE
Wydział Architektoniczno-Budowlany
ul. Chyliczkowska 14
05-500 Piaseczno
tel. 22 756-61-63

POMORSKA OKRĘGOWA
IZBA INŻYNIERÓW BUDOWNICTWA
80-840 Gdańsk, ul. Słowackiego 43/44
t. 58-224-89-77
f. 58-301-14-80

Gdańsk, 27 grudnia 2013 r.

Syg. akt 204/POM/OKK/13

DECYZJA

Na podstawie art. 24 ust. 1 pkt 2 ustawy z dnia 15 grudnia 2000 r. o samorządach zawodowych architektów, inżynierów budownictwa oraz urbanistów /t.j. Dz. U. z 2013 r. poz. 932/, art. 12 ust. 3, art. 13 ust. 1 pkt 1 i 2, art. 14 ust. 1 pkt 5, ustawy z dnia 07 lipca 1994 r. Prawo budowlane /t.j. Dz. U. z 2013 r. poz. 1409/, § 6 pkt 1 i 2, § 11 ust. 1 pkt 1, § 15, § 24 ust. 1 pkt 1 rozporządzenia Ministra Transportu i Budownictwa z dnia 28 kwietnia 2006 r. w sprawie samodzielnych funkcji technicznych w budownictwie /Dz. U. z 2006 r. Nr 83 poz. 578 ze zm./ oraz art. 104 Kodeksu postępowania administracyjnego /t.j. Dz. U. z 2013 r. Nr 267/, po ustaleniu, że zostały spełnione warunki w zakresie przygotowania zawodowego oraz po złożeniu egzaminu na uprawnienia budowlane z wynikiem pozytywnym

Okręgowa Komisja Kwalifikacyjna
Pomorskiej Okręgowej Izby Inżynierów Budownictwa
stwierdza, że:

Pan PAWEŁ PIOTR JURCZYK
magister inżynier elektrycznik
urodzony dnia 08.10.1983 r. w Olsztynie

otrzymuje

UPRAWNIENIA BUDOWLANE

numer ewidencyjny: POM/0188/PWOE/13

do projektowania i kierowania robotami budowlanymi bez ograniczeń
w specjalności instalacyjnej w zakresie sieci, instalacji i urządzeń elektrycznych
i elektroenergetycznych

UZASADNIENIE

W związku z uwzględnieniem w całości żądania strony, na podstawie art. 107 § 4 K.p.a. odstępuje się od uzasadnienia decyzji. Zakres nadanych uprawnień budowlanych wskazano na odwrocie decyzji.

Pan Paweł Piotr Jurczyk upoważniony jest do:

I. Na podstawie art. 12 ust. 1 pkt 1 i 2, art. 13 ust. 3 i 4 ustawy Prawo budowlane, w szczególności instalacyjnej w zakresie sieci, instalacji i urządzeń elektrycznych i elektroenergetycznych, bez ograniczeń do:

- projektowania, sprawdzania projektów architektoniczno-budowlanych i sprawowania nadzoru autorskiego,
- kierowania budową lub innymi robotami budowlanymi,
- kierowania wytworzeniem konstrukcyjnych elementów budowlanych oraz nadzoru i kontroli technicznej wytworzenia tych elementów,
- wykonywania nadzoru inwestorskiego,
- sprawowania kontroli technicznej utrzymania obiektów budowlanych.

II. Na podstawie § 15 oraz § 24 ust. 1 powołanego na wstępie rozporządzenia Ministra Transportu i Budownictwa z dnia 28 kwietnia 2006 r. w sprawie samodzielnych funkcji technicznych w budownictwie /Dz. U. z 2006 r. Nr 83 poz. 578 ze zm./, uprawnienia niniejsze uprawniają do:

1) sporządzania projektu zagospodarowania działki lub terenu, w zakresie specjalności mniejszych uprawnień (§ 15),

2) projektowania obiektu budowlanego i kierowania robotami budowlanymi związanymi z obiektem budowlanym, takim jak: sieci, instalacje i urządzenia elektryczne i elektroenergetyczne, w tym kolejowe, trolejbusowe i tramwajowe sieci trakcyjne wraz z instalacjami i urządzeniami technicznymi zasilania i sterowania, w tym kolejowej, trolejbusowej i tramwajowej sieci trakcyjnej oraz elektrycznego ogrzewania rozjazdów (§ 24 ust. 1).

Powzrocie

Od niniejszej decyzji służy odwołanie do Krajowej Komisji Kwalifikacyjnej Polskiej Izby Inżynierów Budownictwa w Warszawie, za pośrednictwem Okręgowej Komisji Kwalifikacyjnej Pomorskiej Okręgowej Izby Inżynierów Budownictwa w terminie 14 dni od daty jej doręczenia.

Skład orzekający Okręgowej Komisji Kwalifikacyjnej:

PRZEWODNICZĄCY

Okręgowej Komisji Kwalifikacyjnej

dr inż. Leszek Niedostatkiewicz

WICEPRZEWODNICZĄCY

Okręgowej Komisji Kwalifikacyjnej

mgr inż. Zbigniew Drewnowski

CZŁONEK

Okręgowej Komisji Kwalifikacyjnej

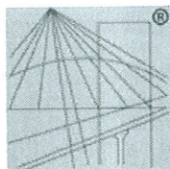
dr inż. Marek Wępiński



Otrzymał:
1. Pan Paweł Piotr Jurczyk
2. 60 Gdańsk, ul. Słowackiego 3 d/6
3. Okręgowa Pomorska Izba Inżynierów Budownictwa
4. aa

ZA ZGODNOŚĆ Z ORYGINAŁEM

ASYSTENT PROJEKTANTA
mgr inż. Laura Borko



P O L S K A
I Z B A
I N Ż Y N I E R Ó W
B U D O W N I C T W A

Zaświadczenie

o numerze weryfikacyjnym:

POM-3W7-2JU-UM8 *

Pan Marek Tarasiuk o numerze ewidencyjnym POM/BT/0377/10
adres zamieszkania ul. Biegańskiego 29/13, 80-807 Gdańsk
jest członkiem Pomorskiej Okręgowej Izby Inżynierów Budownictwa i posiada wymagane
ubezpieczenie od odpowiedzialności cywilnej.
Niniejsze zaświadczenie jest ważne od 2015-08-01 do 2016-07-31.

Zaświadczenie zostało wygenerowane elektronicznie i opatrzone bezpiecznym podpisem elektronicznym
weryfikowanym przy pomocy ważnego kwalifikowanego certyfikatu w dniu 2015-06-22 roku przez:

Franciszek Rogowicz, Przewodniczący Rady Pomorskiej Okręgowej Izby Inżynierów Budownictwa.

(Zgodnie art. 5 ust 2 ustawy z dnia 18 września 2001 r. o podpisie elektronicznym (Dz. U. 2001 Nr 130 poz. 1450) dane w postaci
elektronicznej opatrzone bezpiecznym podpisem elektronicznym weryfikowanym przy pomocy ważnego kwalifikowanego certyfikatu są
równoważne pod względem skutków prawnych dokumentom opatrzonym podpisami własnoręcznymi.)

* Weryfikację poprawności danych w niniejszym zaświadczeniu można sprawdzić za pomocą numeru weryfikacyjnego zaświadczenia na
stronie Polskiej Izby Inżynierów Budownictwa www.piib.org.pl lub kontaktując się z biurem właściwej Okręgowej Izby Inżynierów
Budownictwa.

Podpis jest prawdziwy

ZA ZGODNOŚĆ Z ORYGINAŁEM

ASYSTENT PROJEKTANTA
mgr inż. Laura Borko



„ARKAS-PROJEKT” SP. Z O.O. SP. K.

10-460 OLSZTYN AL. PIŁSUDSKIEGO 75A, BUDYNEK B

+48 89 532 45 00, FAX: +48 89 532 45 10, BIURO@ARKAS-PROJEKT.PL

STAROSTWO POWIATOWE w PIASECZNIE
Wydział Architektoniczno-Budowlany
ul. Chyliczkowska 14
05-500 Piaseczno
tel. 22 738-61-63

POMORSKA OKRĘGOWA
IZBA INŻYNIERÓW BUDOWNICTWA
80-369 Gdańsk, al. Rzeczypospolitej 4/155
Tel. 58-324-89-77, fax 58-301 44-98
- 1 -

Gdańsk, dnia 29 grudnia 2014 r.

sygn. akt. 186/POM/OKK/14

DECYZJA

Na podstawie art. 24 ust. 1 pkt 2 ustawy z dnia 15 grudnia 2000 r. o samorządach zawodowych architektów oraz inżynierów budownictwa (t.j. Dz. U. z 2013 r. poz. 932 ze zm.) i art. 12 ust. 2, ust. 3 i ust. 4c pkt 1, art. 14 ust. 1 pkt 4a ustawy z dnia 7 lipca 1994 r. Prawo budowlane (t.j. Dz. U. z 2013 r., poz. 1409 ze zm.) oraz § 10 i § 14 ust. 1 rozporządzenia Ministra Infrastruktury i Rozwoju z dnia 11 września 2014 r. w sprawie samodzielnych funkcji technicznych w budownictwie (Dz. U. z 2014 r. poz. 1278) i art. 104 ustawy z dnia 14 czerwca 1960 r. Kodeks postępowania administracyjnego (t.j. Dz. U. z 2013 r., poz. 267 ze zm.), po ustaleniu, że spełnione zostały warunki w zakresie przygotowania zawodowego oraz po złożeniu egzaminu na uprawnienia budowlane z wynikiem pozytywnym,

**Okręgowa Komisja Kwalifikacyjna
Pomorskiej Okręgowej Izby Inżynierów Budownictwa**
stwierdza, że:

Pan MAREK TARASIUK
magister inżynier elektroniki i telekomunikacji
urodzony dnia 02.04.1982 r. w Gdańsku

otrzymuje

UPRAWNIENIA BUDOWLANE
numer ewidencyjny: POM/0165/POOT/14

do projektowania bez ograniczeń
w specjalności instalacyjnej w zakresie sieci, instalacji i urządzeń
telekomunikacyjnych

UZASADNIENIE

W związku z uwzględnieniem w całości żądania strony, na podstawie art. 107 § 4 K.p.a. odstępuje się od uzasadnienia decyzji. Zakres nadanych uprawnień budowlanych wskazano na odwrocie decyzji.

ZA ZGODNOŚĆ Z ORYGINAŁEM

LB
ASYSTENT PROJEKTANTA
mgr inż. Laura Borko

Pan Marek Tarasiuk upoważniony jest:

I. Na podstawie art. 12 ust. 1 pkt 1 i art. 13 ust. 4 ustawy Prawo budowlane (t. j. Dz. U. z 2013 r., poz. 1409 ze zm.), w specjalności instalacyjnej w zakresie sieci, instalacji i urządzeń telekomunikacyjnych, bez ograniczeń do:

- a) projektowania, sprawdzania projektów architektoniczno-budowlanych i sprawowania nadzoru autorskiego,
- b) sprawowania kontroli technicznej utrzymania obiektów budowlanych.

II. Na podstawie § 10 i § 14 ust. 1 rozporządzenia Ministra Infrastruktury i Rozwoju z dnia 11 września 2014 r. w sprawie samodzielnych funkcji technicznych w budownictwie (Dz. U. z 2014 r. poz. 1278) uprawnienia niniejsze uprawniają do:

- 1) sporządzania projektu zagospodarowania działki lub terenu, w zakresie specjalności niniejszych uprawnień,
- 2) do projektowania obiektu budowlanego związanego z obiektem budowlanym, w zakresie telekomunikacji przewodowej wraz z infrastrukturą telekomunikacyjną oraz telekomunikacji bezprzewodowej wraz z infrastrukturą towarzyszącą.

Pouczenie

Od niniejszej decyzji służy odwołanie do Krajowej Komisji Kwalifikacyjnej Polskiej Izby Inżynierów Budownictwa w Warszawie, za pośrednictwem Okręgowej Komisji Kwalifikacyjnej Pomorskiej Okręgowej Izby Inżynierów Budownictwa w terminie 14 dni od daty jej doręczenia.

Skład orzekający Okręgowej Komisji Kwalifikacyjnej:

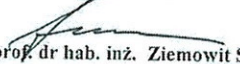
PRZEWODNICZĄCY

Okręgowej Komisji Kwalifikacyjnej


dr inż. Leszek Niedostatkiwicz

CZŁONEK

Okręgowej Komisji Kwalifikacyjnej


prof. dr hab. inż. Ziemowit Suligowski

CZŁONEK

Okręgowej Komisji Kwalifikacyjnej


inż. Eugeniusz Blicharski

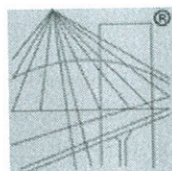


Otrzymują:
1. Pan Marek Tarasiuk
80-807 Gdańsk, ul. Biegańskiego 29/13
2. Okręgowa Rada Izby
3. Główny Inspektor Nadzoru Budowlanego
4. aa

ZA ZGODNOŚĆ Z ORYGINAŁEM
ASYSTENT PROJEKTANTA
mgr inż. Laura Berkó

„ARKAS-PROJEKT” SP. Z O.O. SP. K.
10-460 OLSZTYN AL. PIŁSUDSKIEGO 75A, BUDYNEK B
+48 89 532 45 00, FAX: +48 89 532 45 10, BIURO@ARKAS-PROJEKT.PL

STAROSTWO POWIATOWE w PIASECZNIE
Wydział Architektoniczno-Budowlany
ul. Chyliczkowska 14
05-500 Piaseczno
tel. 22 756-61-63



P O L S K A
I Z B A
I N Ż Y N I E R Ó W
B U D O W N I C T W A

Zaświadczenie

o numerze weryfikacyjnym:

POM-IXQ-6K6-5HZ *

Pan Marek Pobłocki o numerze ewidencyjnym POM/BT/0414/09
adres zamieszkania ul. Trepczyka 6, 84-230 Rumia
jest członkiem Pomorskiej Okręgowej Izby Inżynierów Budownictwa i posiada wymagane
ubezpieczenie od odpowiedzialności cywilnej.
Niniejsze zaświadczenie jest ważne od 2015-11-01 do 2016-10-31.

Zaświadczenie zostało wygenerowane elektronicznie i opatrzone bezpiecznym podpisem elektronicznym
weryfikowanym przy pomocy ważnego kwalifikowanego certyfikatu w dniu 2015-11-03 roku przez:

Franciszek Rogowicz, Przewodniczący Rady Pomorskiej Okręgowej Izby Inżynierów Budownictwa.

(Zgodnie art. 5 ust 2 ustawy z dnia 18 września 2001 r. o podpisie elektronicznym (Dz. U. 2001 Nr 130 poz. 1450) dane w postaci
elektronicznej opatrzone bezpiecznym podpisem elektronicznym weryfikowanym przy pomocy ważnego kwalifikowanego certyfikatu są
równoważne pod względem skutków prawnych dokumentom opatrzonym podpisami własnoręcznymi.)

ZA ZGODNOŚĆ Z ORYGINAŁEM
LB
ASYSTENT PROJEKTANTA
mgr inż. Laura Boiko

* Weryfikację poprawności danych w niniejszym zaświadczeniu można sprawdzić za pomocą numeru weryfikacyjnego zaświadczenia na
stronie Polskiej Izby Inżynierów Budownictwa www.piib.org.pl lub kontaktując się z biurem właściwej Okręgowej Izby Inżynierów
Budownictwa.

POMORSKA OKRĘGOWA
IZBA INŻYNIERÓW BUDOWNICTWA
80-840 Gdańsk, ul. Świętojańska 43/44
Tel. (0-58) 324-89-77 (4)
Fax (0-58) 301-44-98

Gdańsk, dnia 28 maja 2009 r.

Syg. akt 3/POM/OKK/09

DECYZJA

Na podstawie art. 24 ust.1 pkt 2 ustawy z dnia 15 grudnia 2000 r. o samorządach zawodowych architektów, inżynierów budownictwa oraz urbanistów /Dz. U. z 2001 r. Nr 5 poz. 42, ze zm./, w związku z art. 5 ustawy z dnia 28 lipca 2005 r. o zmianie ustawy-Prawo budowlane oraz o zmianie niektórych innych ustaw /Dz. U. z 2005 r. Nr 163 poz. 1364/, art. 12 ust. 3, art. 13 ust. 1 pkt 1, art. 14 ust. 1 pkt 2e ustawy z dnia 07 lipca 1994 r. Prawo budowlane /t.j. Dz. U. z 2003 r. Nr 207, poz. 2016 ze zm./, § 28 ust. 1 rozporządzenia Ministra Transportu i Budownictwa z dnia 28 kwietnia 2006 r. w sprawie samodzielnych funkcji technicznych w budownictwie /Dz. U. z 2006 r. Nr 83 poz. 578 ze zm./, § 12 pkt 1 § 3 ust.1, § 22 ust. 1 rozporządzenia Ministra Infrastruktury z dnia 18 maja 2005 r. w sprawie samodzielnych funkcji technicznych w budownictwie /Dz. U. z 2005 r. Nr 96 poz. 817/ oraz art. 104 Kodeksu postępowania administracyjnego /t.j. Dz.U. z 2000 r. Nr 98, poz.1071 ze zm./

Okręgowa Komisja Kwalifikacyjna
stwierdza, że:

Pan MAREK POBŁOCKI
inżynier
urodzony dnia 27.03.1979 r. w Gdyni

uzyskał
UPRAWNIENIA BUDOWLANE

numer ewidencyjny: POM/0004/POOT/09

do projektowania bez ograniczeń
w specjalności telekomunikacyjnej

UZASADNIENIE

W związku z uwzględnieniem w całości żądania strony, na podstawie art. 107 § 4 K.p.a. odstępuje się od uzasadnienia decyzji. Zakres nadanych uprawnień budowlanych wskazano na odwrocie decyzji.

Pouczenie

Od niniejszej decyzji służy odwołanie do Krajowej Komisji Kwalifikacyjnej Polskiej Izby Inżynierów Budownictwa w Warszawie, za pośrednictwem Pomorskiej Okręgowej Izby Inżynierów Budownictwa w terminie 14 dni od daty jej doręczenia.

Skład orzekający Okręgowej Komisji Kwalifikacyjnej:



PRZEWODNICZĄCY
Okręgowej Komisji Kwalifikacyjnej

Ryszard Kolasa

WICEPRZEWODNICZĄCY
Okręgowej Komisji Kwalifikacyjnej

Leszek Niedostatkiwicz

CZŁONEK
Okręgowej Komisji Kwalifikacyjnej

Ziemowit Suligowski

Otrzymują:
1. Pan Marek Pobłocki
84-230 Rumia, ul. Ceynowy 32 b/4
2. Okręgowa Rada Izby
3. Główny Inspektor Nadzoru Budowlanego
4.a/a

ZA ZGODNOŚĆ Z ORYGINAŁEM
ASYSTENT PROJEKTANTA
mgr inż. Laura Borko

IV. WARUNKI, UZGODNIENIA, OPINIE

4.1. Pozwolenia wodnoprawne

WPLYNĘŁO
ARKAS-PROJEKT Sp. z o.o. sp.k.
Dnia.....
Podpis.....
2015-LIS-27

Piaseczno, dnia 16.11.2015 r.

Starosta Piaseczyński

05-500 Piaseczno

ul. Chyliczkowska 14

OSR. 6341.30.2015.AgD

Decyzja nr 361/2015

Na podstawie art. 140 ust. 1, art. 122 ust.1 pkt 3, art. 123 ust 2 i 3 art. 127 ust. 5 art. 135 pkt 4 ustawy z dnia 18 lipca 2001 roku Prawo wodne (Dz. U. z 2015 roku poz. 469 z póź. zm.), art. 162 § 1 pkt) 2 i § 3. oraz art. 104 ustawy z dnia 14 czerwca 1960 r. Kodeks postępowania administracyjnego (Dz. U. z 2000 r. Nr 98, poz. 1071 z późn. zm.) oraz art. 11d ust. 4 ustawy z dnia 10 kwietnia 2003 roku o szczególnych zasadach przygotowania i realizacji inwestycji w zakresie dróg publicznych (Dz. U. z 2013 roku poz. 687 z póź. zm) – po rozpatrzeniu wniosku Gminy Piaseczno z siedzibą w Piasecznie przy ul. Kościuszki 5, działającej przez pełnomocnika Pana Krystiana Obidzińskiego, w sprawie udzielenia pozwolenia wodnoprawnego

orzekam

- I. Udzielam Gminie Piaseczno z siedzibą przy ul. Kościuszki 5, 05-500 Piaseczno pozwolenia wodnoprawnego na wykonanie:
 1. wylotu kanalizacji deszczowej Ø 400 do rowu przy ul. Stołecznej na dz. nr ew. 87 obr. 49 Piaseczno wraz z umocnieniem dna i skarp płytami ażurowymi na długości 7,5 m, rzędna dna 111,4 m n.p.m, współrzędne geograficzne N 52°03'45,73", E 21°00'52,04", służącego do wprowadzania ścieków opadowych z kanalizacji deszczowej w ulicy Śląskiej (zlewnia nr 1 o powierzchni 0,8 ha),
 2. wylotu kanalizacji deszczowej Ø 315 do rowu przy ul. Długosza na dz. nr ew. 17 obr. 48 Piaseczno wraz z umocnieniem dna i skarp płytami ażurowymi na długości 1,5 m, rzędna dna 113,20 m n.p.m, współrzędne geograficzne N 52°03'49,55", E 21°00'15,81", służącego do wprowadzania ścieków opadowych z kanalizacji deszczowej w ulicy Śląskiej (zlewnia nr 2 o powierzchni 0,19 ha),
 3. wylotu kanalizacji deszczowej Ø 315 do rowu przy ul. Kochanowskiego na dz. nr ew. 19 obr. 48 Piaseczno wraz z umocnieniem dna i skarp płytami ażurowymi na długości 1,5 m, rzędna dna 113,20 m n.p.m, współrzędne geograficzne N 52°03'49,08", E 21°00'22,73", służącego do wprowadzania ścieków opadowych z kanalizacji deszczowej w ulicy Śląskiej (zlewnia nr 3 o powierzchni 0,2 ha).
- II. Pozwolenia wodnoprawnego udziela się przy zastrzeżeniu zachowania poniższych warunków i obowiązków:
 1. Wykonania wylotu wraz z umocnieniem, zgodnie z operatem wodnoprawnym.
 2. Wykonania robót związanych z wykonaniem wylotu wraz z umocnieniem, bez zakłócenia przepływu wody w rowie.
 3. Powierzenia wykonania robót specjalistycznemu przedsiębiorstwu,
 4. Pisemnego powiadomienia właściciela - administratora rowu, o terminie rozpoczęcia i zakończenia robót, z siedmiodniowym wyprzedzeniem.
 5. Uporządkowania terenu po zakończeniu robót.
 6. Pokrywania wszelkich szkód powstałych, wobec innych zakładów osiadających pozwolenia wodnoprawne, oraz osób narażonych na szkody, w związku z wykonywaniem pozwolenia wodnoprawnego.

1/3

ZA ZGODNOŚĆ Z ORYGINAŁEM

ASYSTENT PROJEKTANTA
mgr inż. Laura Borko

- III. Zastrzegam prawo cofnięcia lub zmiany pozwolenia wodnoprawnego w przypadku nieprzestrzegania uprawnień ustalonych w pozwoleniu lub w przypadku gdy korzystanie z wód powodowałoby pogorszenie stanu ekologicznego wód i ekosystemów od nich zależnych, a także w przypadku wyrządzania szkód.
- IV. Pozwolenie wodnoprawne nie rodzi praw do nieruchomości i urządzeń wodnych koniecznych do jego realizacji oraz nie narusza prawa własności i uprawnień osób trzecich przysługujących wobec tych nieruchomości i urządzeń.
- V. Wnioskodawcy, który nie uzyskał praw do nieruchomości lub urządzeń koniecznych do realizacji pozwolenia wodnoprawnego, nie przysuguje roszczenie o zwrot nakładów poniesionych w związku z otrzymaniem pozwolenia.
- VI. Pozwolenie na wykonanie urządzeń wodnych wygasa, jeżeli inwestor, w ramach realizacji przedsięwzięcia w zakresie dróg publicznych, nie rozpoczął wykonywania urządzeń wodnych w terminie 6 lat od dnia, w którym pozwolenie wodnoprawne na wykonanie tych urządzeń stało się ostateczne.

Uzasadnienie

Pismem z dnia 16.06.2015 roku, uzupełnionym pismem z dnia 28.07.2015 roku (data wpływu 03.08.2015 roku) Gmina Piaseczno z siedzibą przy ul. Kościuszki 5, 05-500 Piaseczno, działająca przez pełnomocnika Pana Krystiana Obidzińskiego, wystąpiła z wnioskiem o udzielenie pozwolenia wodnoprawnego na:

1. wylotu kanalizacji deszczowej Ø 400 mm, do rowu przy ul. Stołecznej na dz. nr ew. 87 obr. 49 Piaseczno wraz z umocnieniem dna i skarp płytami ażurowymi na długości 7,5 m, rzędna dna 111,4 m n.p.m., współrzędne geograficzne N 52°03'45,73", E 21°00'52,04", służącego do wprowadzania ścieków opadowych z kanalizacji deszczowej w ulicy Śląskiej (zlewnia nr 1 o powierzchni 0,8 ha),
2. wylotu kanalizacji deszczowej Ø 315 mm, do rowu przy ul. Długosza na dz. nr ew. 17 obr. 48 Piaseczno wraz z umocnieniem dna i skarp płytami ażurowymi na długości 1,5 m, rzędna dna 113,20 m n.p.m., współrzędne geograficzne N 52°03'49,55", E 21°00'15,81", służącego do wprowadzania ścieków opadowych z kanalizacji deszczowej w ulicy Śląskiej (zlewnia nr 2 o powierzchni 0,19 ha),
3. wylotu kanalizacji deszczowej Ø 315 mm do rowu przy ul. Kochanowskiego na dz. nr ew. 19 obr. 48 Piaseczno wraz z umocnieniem dna i skarp płytami ażurowymi na długości 1,5 m, rzędna dna 113,20 m n.p.m., współrzędne geograficzne N 52°03'49,08", E 21°00'22,73", służącego do wprowadzania ścieków opadowych z kanalizacji deszczowej w ulicy Śląskiej (zlewnia nr 3 o powierzchni 0,2 ha).

W ramach przebudowy ulicy Śląskiej w Piasecznie zaprojektowano jej odwodnienie. Obecnie wody z drogi oraz terenów przyległych spływają naturalnie w kierunku rowów otwartych zlokalizowanych przy ul. Śląskiej oraz ulicach sąsiednich. W ramach przedmiotowej inwestycji przewidziano wykonanie zamkniętego systemu kanalizacji deszczowej z włączeniem do rowów przy ul. Stołecznej, ul. Długosza i ul. Kochanowskiego. W miejscu planowanego włączenia kanalizacji do rowów wykonane zostaną wyloty kanalizacji deszczowej o średnicy 400 mm - Wyl. 1 do rowu przy ul. Stołecznej oraz o średnicy 315 mm Wyl. 2 do rowu przy ul. Długosza i Wyl. 3 do rowu przy ul. Kochanowskiego. Skarpy i dno rowu w rejonie projektowanych wylotów zostaną umocnione na długości 1,5 m dla wylotów Wyl. 2 i Wyl. 3 oraz 7,5 m dla Wyl. 1 płytami ażurowymi na podsypce cementowo-piaskowej.

Wnioskodawca oświadczył, że inwestycja będzie prowadzona w trybie ustawy

o szczególnych zasadach przygotowania i realizacji inwestycji w zakresie dróg publicznych.

Zgodnie z art. 127 ust. 5 ustawy z dnia 18 lipca 2001 roku – Prawo Wodne (Dz. U. z 2015 roku poz. 469 z późn. zm.), obowiązek ustalenia czasu obowiązywania nie dotyczy pozwoleń wodnoprawnych na wykonanie urządzeń wodnych.


W myśl art. 135 pkt 4 w/w ustawy Prawo wodne, pozwolenie wodnoprawne na wykonanie urządzeń wodnych wygasa, jeżeli inwestor, w ramach realizacji przedsięwzięcia w zakresie dróg publicznych, nie rozpoczął wykonywania urządzeń wodnych w terminie 6 lat od dnia, w którym pozwolenie wodnoprawne na wykonanie tych urządzeń stało się ostateczne.

Informacja o wszczęciu postępowania wodnoprawnego została podana do publicznej wiadomości. Nie zostały zgłoszone żadne uwagi ani wnioski do w/w postępowania.

Ze względu na powyższe orzeczono jak w sentencji.

Do realizacji przedsięwzięcia można przystąpić po jego prawomocnym uregulowaniu formalno - prawnym z zakresu przepisów prawa budowlanego.

Od decyzji przysługuje stronie prawo odwołania do Dyrektora Regionalnego Zarządu Gospodarki Wodnej w Warszawie za moim pośrednictwem w terminie 14 dni od daty jej otrzymania.



Z up. STAROSTY
mgr inż. Leopold Sliwiński
NACZELNIK
WYDZIAŁU OCHRONY ŚRODOWISKA

Otrzymują:

1. Pan Krystian Obidziński - pełnomocnik Gminy Piaseczno
10-460 Olsztyn, ul. Piłsudskiego 75 A bud B
2. Gmina Belsk Duży
05-622 Belsk Duży, ul. Jana Kozińskiego 4 A
3. Gmina Błędów
05-620 Błędów, ul. Sadurkowska 13
4. Gmina Grójec
05-600 Grójec, ul. Józefa Piłsudskiego 47
5. Gmina Piaseczno
05-500 Piaseczno, ul. Kościuszki 5
6. Polskie Koleje Państwowe
00-973 Warszawa, ul. Szczęśliwicka 62
7. Skarb Państwa – Starosta Piaseczyński
05-500 Piaseczno, ul. Chyliczkowska 14
8. a/a

Do wiadomości:

1. Mazowiecki Wojewódzki Inspektor Ochrony Środowiska
00-716 Warszawa, ul. Bartycka 110 A
2. Dyrektor Regionalnego Zarządu Gospodarki Wodnej w Warszawie
03-194 Warszawa, ul. Zarzecz 13 B
3. Regionalna Dyrekcja Ochrony Środowiska
Regionalny Konserwator Przyrody
00-015 Warszawa, ul. Sienkiewicza 3
4. Burmistrz Miasta i Gminy Piaseczno
05-500 Piaseczno, ul. Kościuszki 5

Na podstawie 7 pkt 3 ustawy z dnia 16 listopada 2006 roku o opłacie skarbowej (Dz. U. 2015 roku poz. 783),
zwolniono z opłaty skarbowej.

Starostwo Powiatowe w Piasecznie
ul. Chyliczkowska 14
05-500 Piaseczno

PODINSPEKTOR

Monika Głuchowiecka

ZA ZGODNOŚĆ Z ORYGINAŁEM

3/3

ASYSTENT PROJEKTANTA
mgr inż. Laura Borko



„ARKAS-PROJEKT” SP. Z O.O. SP. K.
10-460 OLSZTYN AL. PIŁSUDSKIEGO 75A, BUDYNEK B
+48 89 532 45 00, FAX: +48 89 532 45 10, BIURO@ARKAS-PROJEKT.PL

STAROSTWO POWIATOWE W PIASECZNE
Wydział Architektoniczno-Budowlany
ul. Chyliczkowska 14
05-500 Piaseczno
tel. 22 756-61-63

2

Pan Michał Adamkiewicz upoważniony jest :

I. Na podstawie art. 12 ust.1 pkt 1, art. 13 ust. 4 ustawy Prawo budowlane, w specjalności instalacyjnej w zakresie sieci, instalacji i urządzeń elektrycznych i elektroenergetycznych, bez ograniczeń do :

- a) projektowania, sprawdzania projektów architektoniczno-budowlanych i sprawowania nadzoru autorskiego,
- b) sprawowania kontroli technicznej utrzymania obiektów budowlanych.

II. Na podstawie § 15 i § 24 ust. 1 rozporządzenia Ministra Transportu i Budownictwa z dnia 28 kwietnia 2006 r. w sprawie samodzielnych funkcji technicznych w budownictwie /Dz. U. z 2006 r. Nr 83 poz. 578 ze zm./ uprawnienia niniejsze uprawniają do :

- 1) projektowania obiektów budowlanych takich jak : sieci, instalacje i urządzenia elektryczne i elektroenergetyczne, w tym kolejowe, trolejbusowe i tramwajowe sieci trakcyjne wraz z instalacjami i urządzeniami technicznymi zasilania i sterowania, w tym kolejowej, trolejbusowej i tramwajowej sieci trakcyjnej oraz elektrycznego ogrzewania rozjazdów,
- 2) sporządzania projektu zagospodarowania działki lub terenu, w zakresie specjalności niniejszych uprawnień.


Otrzymuje:

- 1. Pan Michał Adamkiewicz
10-283 Olsztyn, ul. Jagiellońska 56/15
- 2. Okręgowa Rada Izby
- 3. Główny Inspektor Nadzoru Budowlanego
- 4. a/a

PRZEWODNICZĄCY
OKRĘGOWEJ KOMISJI KWALIFIKACYJNEJ
[Signature]
mgr inż. Zdzisław Białogłowski

ZA ZGODNOŚĆ Z ORYGINAŁEM
LB
ASYSTENT PROJEKTANTA
mgr inż. Laura Bpko

Olsztyn, dnia 12 grudnia 2011 r.



**WARMIŃSKO-MAZURSKA
OKRĘGOWA IZBA INŻYNIERÓW BUDOWNICTWA
OKRĘGOWA KOMISJA KWALIFIKACYJNA**
10-532 Olsztyn, Plac Konsulatu Polskiego 1



WAM/OKK/U/99/11

Olsztyn, dnia 12 grudnia 2011 r.

DECYZJA

Na podstawie art. 24 ust.1 pkt 2 ustawy z dnia 15 grudnia 2000 r. o samorządach zawodowych architektów, inżynierów budownictwa oraz urbanistów /Dz.U. z 2001 r. Nr 5 poz. 42, ze zm./, art. 12 ust. 3, art. 13 ust. 1 pkt 1, art. 14 ust. 1 pkt 5 ustawy z dnia 07 lipca 1994 r. Prawo budowlane /tekst jednolity Dz. U. z 2010 r. Nr 243, poz. 1623 ze zm./, § 6 pkt 1 i 2, § 11 ust.1 pkt 1, § 15, § 24 ust. 1 rozporządzenia Ministra Transportu i Budownictwa z dnia 28 kwietnia 2006 r. w sprawie samodzielnych funkcji technicznych w budownictwie /Dz. U. z 2006 r. Nr 83 poz. 578 ze zm./ oraz art. 104 Kodeksu postępowania administracyjnego /t.j. Dz.U. z 2000 r. Nr 98, poz.1071 ze zm./

**Okręgowa Komisja Kwalifikacyjna
nadaje**

Panu MICHAŁOWI ADAMKIEWICZOWI
magistrowi inżynierowi elektrotechniki
ur. dnia 10 maja 1983 r. w Olsztynie

UPRAWNIENIA BUDOWLANE

Nr ewid. WAM/0154/POOE/11

**DO PROJEKTOWANIA
BEZ OGRANICZEŃ**

w specjalności instalacyjnej
w zakresie sieci, instalacji i urządzeń elektrycznych i elektroenergetycznych.

UZASADNIENIE

W związku z uwzględnieniem w całości żądania strony, na podstawie art. 107 § 4 K.p.a. odstępuje się od uzasadnienia decyzji. Szczegółowy zakres nadanych uprawnień budowlanych wskazano na odwrocie decyzji.

Pouczenie :

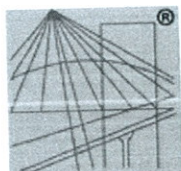
1. Zgodnie z art. 12 ust. 7 w/w ustawy Prawo budowlane – podstawę do wykonywania samodzielnych funkcji technicznych w budownictwie stanowi wpis, w drodze decyzji, do centralnego rejestru Głównego Inspektora Nadzoru Budowlanego oraz wpis na listę członków właściwej izby samorządu zawodowego, potwierdzony zaświadczeniem wydanym przez tę izbę, z określonym w nim terminem ważności.
2. Od decyzji niniejszej służy odwołanie do Krajowej Komisji Kwalifikacyjnej Polskiej Izby Inżynierów Budownictwa w Warszawie, za pośrednictwem Okręgowej Komisji Kwalifikacyjnej Warmińsko-Mazurskiej Okręgowej Izby Inżynierów Budownictwa w Olsztynie, w terminie 14 dni od dnia jej doręczenia.



Skład orzekający OKK:

1. mgr inż. Zdzisław Binerowski
2. inż. Janusz Palmowski
3. mgr inż. Elżbieta Lasmanowicz

ZA ZGODNOŚĆ Z ORYGINAŁEM
ASYSTENT PROJEKTANTA
mgr inż. Laura Borko



P O L S K A
I Z B A
I N Ż Y N I E R Ó W
B U D O W N I C T W A

Zaświadczenie

o numerze weryfikacyjnym:

POM-1MS-CGF-YV9 *

Pan Paweł Piotr Jurczyk o numerze ewidencyjnym POM/IE/0023/14
adres zamieszkania ul. Skarżyńskiego 3 D/6, 80-463 Gdańsk
jest członkiem Pomorskiej Okręgowej Izby Inżynierów Budownictwa i posiada wymagane
ubezpieczenie od odpowiedzialności cywilnej.
Niniejsze zaświadczenie jest ważne od 2016-02-01 do 2017-01-31.

Zaświadczenie zostało wygenerowane elektronicznie i opatrzone bezpiecznym podpisem elektronicznym
weryfikowanym przy pomocy ważnego kwalifikowanego certyfikatu w dniu 2016-01-20 roku przez:

Franciszek Rogowicz, Przewodniczący Rady Pomorskiej Okręgowej Izby Inżynierów Budownictwa.

(Zgodnie art. 5 ust 2 ustawy z dnia 18 września 2001 r. o podpisie elektronicznym (Dz. U. 2001 Nr 130 poz. 1450) dane w postaci
elektronicznej opatrzone bezpiecznym podpisem elektronicznym weryfikowanym przy pomocy ważnego kwalifikowanego certyfikatu są
równoważne pod względem skutków prawnych dokumentom opatrzonym podpisami własnoręcznymi.)

ZA ZGODNOŚĆ Z ORYGINAŁEM
L. Borko
ASYSTENT PROJEKTANTA
mgr inż. Laura Borko

* Weryfikację poprawności danych w niniejszym zaświadczeniu można sprawdzić za pomocą numeru weryfikacyjnego zaświadczenia na
stronie Polskiej Izby Inżynierów Budownictwa www.piib.org.pl lub kontaktując się z biurem właściwej Okręgowej Izby Inżynierów
Budownictwa.



„ARKAS-PROJEKT” SP. Z O.O. SP. K.

10-460 OLSZTYN AL. PIŁSUDSKIEGO 75A, BUDYNEK B

+48 89 532 45 00, FAX: +48 89 532 45 10, BIURO@ARKAS-PROJEKT.PL

STAROSTWO POWIATOWE w PIASECZNE
Wydział Architektoniczno-Budowlany
ul. Chyliczkowska 14
05-500 Piaseczno
tel. 22 756-61-63

POMORSKA OKRĘGOWA
IZBA INŻYNIERÓW BUDOWNICTWA
80-440 Gdańsk, ul. Świętojańska 43/44
Tel. 58-324-33-77
Fax 58-324-44-86

Gdańsk, 27 grudnia 2013 r.

Syg. akt 204/POM/OKK/13

DECYZJA

Na podstawie art. 24 ust. 1 pkt 2 ustawy z dnia 15 grudnia 2000 r. o samorządach zawodowych architektów, inżynierów budownictwa oraz urbanistów /t.j. Dz. U. z 2013 r. poz. 932/, art. 12 ust. 3, art. 13 ust. 1 pkt 1 i 2, art. 14 ust. 1 pkt 5 ustawy z dnia 07 lipca 1994 r. Prawo budowlane /t.j. Dz. U. z 2013 r. poz. 1409/, § 6 pkt 1 i 2, § 11 ust. 1 pkt 1, § 15, § 24 ust. 1 pkt 1 rozporządzenia Ministra Transportu i Budownictwa z dnia 28 kwietnia 2006 r. w sprawie samodzielnych funkcji technicznych w budownictwie /Dz. U. z 2006 r. Nr 83 poz. 578 ze zm./ oraz art. 104 Kodeksu postępowania administracyjnego /t.j. Dz. U. z 2013 r. Nr 267/, po ustaleniu, że zostały spełnione warunki w zakresie przygotowania zawodowego oraz po złozeniu egzaminu na uprawnienia budowlane z wynikiem pozytywnym

Okręgowa Komisja Kwalifikacyjna
Pomorskiej Okręgowej Izby Inżynierów Budownictwa
stwierdza, że:

Pan PAWEŁ PIOTR JURCZYK
magister inżynier elektrotechniki
urodzony dnia 08.10.1983 r. w Olsztynie

otrzymuje

UPRAWNIENIA BUDOWLANE

numer ewidencyjny: POM/0188/PWOE/13

do projektowania i kierowania robotami budowlanymi bez ograniczeń
w specjalności instalacyjnej w zakresie sieci, instalacji i urządzeń elektrycznych
i elektroenergetycznych

UZASADNIENIE

W związku z uwzględnieniem w całości zadania strony, na podstawie art. 107 § 4 k.p.a. odstępuje się od uzasadnienia decyzji. Zakres nadanych uprawnień budowlanych wskazano na odwrocie decyzji.

Pan Paweł Piotr Jurczyk upoważniony jest do:

1. Na podstawie art. 12 ust. 1 pkt 1 i 2, art. 13 ust. 3 i 4 ustawy Prawo budowlane, w specjalności instalacyjnej w zakresie sieci, instalacji i urządzeń elektrycznych i elektroenergetycznych, bez ograniczeń do:

- projektowania, sprawowania nadzoru architektoniczno-budowlanych i sprawowania nadzoru autorskiego,
- kierowania budową lub innymi robotami budowlanymi,
- kierowania wytworzeniem konstrukcyjnych elementów budowlanych oraz nadzoru i kontroli technicznej wytworzenia tych elementów,
- wykonywania nadzoru inwestorskiego,
- sprawowania kontroli technicznej utrzymania obiektów budowlanych.

II. Na podstawie § 15 oraz § 24 ust. 1 powołanego na wstępie rozporządzenia Ministra Transportu i Budownictwa z dnia 28 kwietnia 2006 r. w sprawie samodzielnych funkcji technicznych w budownictwie /Dz. U. z 2006 r. Nr 83 poz. 578 ze zm./, uprawnienia niniejsze uprawniają do:

- sporządzania projektu zagospodarowania działki lub terenu, w zakresie specjalności mniejszych uprawnień (§ 15),
- projektowania obiektu budowlanego i kierowania robotami budowlanymi związanymi z obiektem budowlanym, takim jak: sieci, instalacje i urządzenia elektryczne i elektroenergetyczne, w tym kolejowe, trolejbusowe i tramwajowe sieci trakcyjne wraz z instalacjami i urządzeniami technicznymi zasilania i sterowania, w tym kolejowej, trolejbusowej i tramwajowej sieci trakcyjnej oraz elektrycznego ogrzewania rozjazdów (§ 24 ust. 1).

Postanowienie

Od niniejszej decyzji służy odwołanie do Krajowej Komisji Kwalifikacyjnej Polskiej Izby Inżynierów Budownictwa w Warszawie, za pośrednictwem Okręgowej Komisji Kwalifikacyjnej Pomorskiej Okręgowej Izby Inżynierów Budownictwa w terminie 14 dni od daty jej doręczenia.

Skład orzekający Okręgowej Komisji Kwalifikacyjnej:

PRZEWODNICZĄCY

Okręgowej Komisji Kwalifikacyjnej

dr inż. Leszek Niedostatkiewicz

WICEPRZEWODNICZĄCY

Okręgowej Komisji Kwalifikacyjnej

mgr inż. Zbigniew Drownowski

CZŁONEK

Okręgowej Komisji Kwalifikacyjnej

dr inż. Marek Wępiński



Otrzymał:
1. Pan Paweł Piotr Jurczyk
80-462 Gdańsk, ul. Skarżyńskiego 3 d/6
2. Okręgowa Rada Izby
3. Główny Inspektor Nadzoru Budowlanego
4. aa

ZA ZGODNOŚĆ Z ORYGINAŁEM

ASYSTENT PROJEKTANTA
mgr inż. Laura Borko

Pan Marek Tarasiuk upoważniony jest:

I. Na podstawie art. 12 ust. 1 pkt 1 i art. 13 ust. 4 ustawy Prawo budowlane (t. j. Dz. U. z 2013 r., poz. 1409 ze zm.), w specjalności instalacyjnej w zakresie sieci, instalacji i urządzeń telekomunikacyjnych, bez ograniczeń do:

- a) projektowania, sprawdzania projektów architektoniczno-budowlanych i sprawowania nadzoru autorskiego,
- b) sprawowania kontroli technicznej utrzymania obiektów budowlanych.

II. Na podstawie § 10 i § 14 ust. 1 rozporządzenia Ministra Infrastruktury i Rozwoju z dnia 11 września 2014 r. w sprawie samodzielnych funkcji technicznych w budownictwie (Dz. U. z 2014 r. poz. 1278) uprawnienia niniejsze uprawniają do:

- 1) sporządzania projektu zagospodarowania działki lub terenu, w zakresie specjalności niniejszych uprawnień,
- 2) do projektowania obiektu budowlanego związanego z obiektem budowlanym, w zakresie telekomunikacji przewodowej wraz z infrastrukturą telekomunikacyjną oraz telekomunikacji bezprzewodowej wraz z infrastrukturą towarzyszącą.

Pouczenie

Od niniejszej decyzji służy odwołanie do Krajowej Komisji Kwalifikacyjnej Polskiej Izby Inżynierów Budownictwa w Warszawie, za pośrednictwem Okręgowej Komisji Kwalifikacyjnej Pomorskiej Okręgowej Izby Inżynierów Budownictwa w terminie 14 dni od daty jej doręczenia.

Skład orzekający Okręgowej Komisji Kwalifikacyjnej:

PRZEWODNICZĄCY

Okręgowej Komisji Kwalifikacyjnej

dr inż. Leszek Niedostatkiwicz

CZŁONEK

Okręgowej Komisji Kwalifikacyjnej

prof. dr hab. inż. Ziemowit Suligowski

CZŁONEK

Okręgowej Komisji Kwalifikacyjnej

inż. Eugeniusz Blicharski



Otrzymują:

- 1. Pan Marek Tarasiuk
- 80-807 Gdańsk, ul. Biegańskiego 29/13
- 2. Okręgowa Rada Izby
- 3. Główny Inspektor Nadzoru Budowlanego
- 4. aa

ZA ZGODNOŚĆ Z ORYGINAŁEM
ASYSTENT PROJEKTANTA
mgr inż. Laura Borko

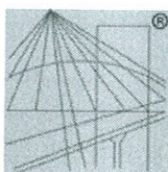


„ARKAS-PROJEKT” SP. Z O.O. SP. K.

10-460 OLSZTYN AL. PIŁSUDSKIEGO 75A, BUDYNEK B

+48 89 532 45 00, FAX: +48 89 532 45 10, BIURO@ARKAS-PROJEKT.PL

STAROSTWO POWIATOWE w PIASECZNIE
Wydział Architektoniczno-Budowlany
ul. Chyliczkowska 14
05-500 Piaseczno
tel. 22 756-61-63



P O L S K A
I Z B A
I N Ż Y N I E R Ó W
B U D O W N I C T W A

Zaświadczenie

o numerze weryfikacyjnym:

POM-IXQ-6K6-5HZ *

Pan Marek Pobłocki o numerze ewidencyjnym POM/BT/0414/09

adres zamieszkania ul. Trepczyka 6, 84-230 Rumia

jest członkiem Pomorskiej Okręgowej Izby Inżynierów Budownictwa i posiada wymagane ubezpieczenie od odpowiedzialności cywilnej.

Niniejsze zaświadczenie jest ważne od 2015-11-01 do 2016-10-31.

Zaświadczenie zostało wygenerowane elektronicznie i opatrzone bezpiecznym podpisem elektronicznym weryfikowanym przy pomocy ważnego kwalifikowanego certyfikatu w dniu 2015-11-03 roku przez:

Franciszek Rogowicz, Przewodniczący Rady Pomorskiej Okręgowej Izby Inżynierów Budownictwa.

(Zgodnie art. 5 ust 2 ustawy z dnia 18 września 2001 r. o podpisie elektronicznym (Dz. U. 2001 Nr 130 poz. 1450) dane w postaci elektronicznej opatrzone bezpiecznym podpisem elektronicznym weryfikowanym przy pomocy ważnego kwalifikowanego certyfikatu są równoważne pod względem skutków prawnych dokumentom opatrzonym podpisami własnoręcznymi.)

ZA ZGODNOŚĆ Z ORYGINAŁEM

LB
ASYSTENT PROJEKTANTA
mgr inż. Laura Borko

* Weryfikację poprawności danych w niniejszym zaświadczeniu można sprawdzić za pomocą numeru weryfikacyjnego zaświadczenia na stronie Polskiej Izby Inżynierów Budownictwa www.piiib.org.pl lub kontaktując się z biurem właściwej Okręgowej Izby Inżynierów Budownictwa.



POMORSKA OKRĘGOWA
IZBA INŻYNIERÓW BUDOWNICTWA
80-840 Gdańsk, ul. Świętojańska 43/44
Tel. (0-58) 324-89-77 (4)
Fax (0-58) 301-44-98

Gdańsk, dnia 28 maja 2009 r.

Syg. akt 3/POM/OKK/09

DECYZJA

Na podstawie art. 24 ust.1 pkt 2 ustawy z dnia 15 grudnia 2000 r. o samorządach zawodowych architektów, inżynierów budownictwa oraz urbanistów /Dz. U. z 2001 r. Nr 5 poz. 42, ze zm./, w związku z art. 5 ustawy z dnia 28 lipca 2005 r. o zmianie ustawy-Prawo budowlane oraz o zmianie niektórych innych ustaw /Dz. U. z 2005 r. Nr 163 poz. 1364/, art. 12 ust. 3, art. 13 ust. 1 pkt 1, art. 14 ust. 1 pkt 2e ustawy z dnia 07 lipca 1994 r. Prawo budowlane /t.j. Dz. U. z 2003 r. Nr 207, poz. 2016 ze zm./, § 28 ust. 1 rozporządzenia Ministra Transportu i Budownictwa z dnia 28 kwietnia 2006 r. w sprawie samodzielnych funkcji technicznych w budownictwie /Dz. U. z 2006 r. Nr 83 poz. 578 ze zm./, § 12 pkt 1 § 3 ust.1, § 22 ust. 1 rozporządzenia Ministra Infrastruktury z dnia 18 maja 2005 r. w sprawie samodzielnych funkcji technicznych w budownictwie /Dz. U. z 2005 r. Nr 96 poz. 817/ oraz art. 104 Kodeksu postępowania administracyjnego /t.j. Dz.U. z 2000 r. Nr 98, poz. 1071 ze zm./

Okręgowa Komisja Kwalifikacyjna
stwierdza, że:

Pan MAREK POBŁOCKI
inżynier
urodzony dnia 27.03.1979 r. w Gdyni

uzyskał
UPRAWNIENIA BUDOWLANE

numer ewidencyjny: POM/0004/POOT/09

do projektowania bez ograniczeń
w specjalności telekomunikacyjnej

UZASADNIENIE

W związku z uwzględnieniem w całości żądania strony, na podstawie art. 107 § 4 K.p.a. odstępuje się od uzasadnienia decyzji. Zakres nadanych uprawnień budowlanych wskazano na odwrocie decyzji.

Pouczenie

Od niniejszej decyzji służy odwołanie do Krajowej Komisji Kwalifikacyjnej Polskiej Izby Inżynierów Budownictwa w Warszawie, za pośrednictwem Pomorskiej Okręgowej Izby Inżynierów Budownictwa w terminie 14 dni od daty jej doręczenia.

Skład orzekający Okręgowej Komisji Kwalifikacyjnej:

PRZEWODNICZĄCY
Okręgowej Komisji Kwalifikacyjnej

Ryszard Kolasa

WICEPRZEWODNICZĄCY
Okręgowej Komisji Kwalifikacyjnej

Leszek Niedostatkiwicz

CZŁONEK
Okręgowej Komisji Kwalifikacyjnej

Ziemowit Suligowski



Otrzymują:

1. Pan Marek Pobłocki
84-230 Rumia, ul. Ceynowy 32 b/4
2. Okręgowa Rada Izby
3. Główny Inspektor Nadzoru Budowlanego
4. a/a

ZA ZGODNOŚĆ Z ORYGINAŁEM

ASYSTENT PROJEKTANTA
mgr inż. Laura Boro

IV. WARUNKI, UZGODNIENIA, OPINIE

4.1. Pozwolenia wodnoprawne

WPLYNĘŁO
ARKAS-PROJEKT Sp. z o.o. sp.k.
Dnia.....
Podpis.....
2015-LIS-27

Piaseczno, dnia 16.11.2015 r.

Starosta Piaseczyński
05-500 Piaseczno
ul. Chyliczkowska 14
OSR. 6341.30.2015.AgD

Decyzja nr 361/2015

Na podstawie art. 140 ust. 1, art. 122 ust. 1 pkt 3, art. 123 ust. 2 i 3 art. 127 ust. 5 art. 135 pkt 4 ustawy z dnia 18 lipca 2001 roku Prawo wodne (Dz. U. z 2015 roku poz. 469 z póź. zm.), art. 162 § 1 pkt 2 i § 3. oraz art. 104 ustawy z dnia 14 czerwca 1960 r. Kodeks postępowania administracyjnego (Dz. U. z 2000 r. Nr 98, poz. 1071 z późn. zm.) oraz art. 11d ust. 4 ustawy z dnia 10 kwietnia 2003 roku o szczególnych zasadach przygotowania i realizacji inwestycji w zakresie dróg publicznych (Dz. U. z 2013 roku poz. 687 z póź. zm) – po rozpatrzeniu wniosku Gminy Piaseczno z siedzibą w Piasecznie przy ul. Kościuszki 5, działającej przez pełnomocnika Pana Krystiana Obidzińskiego, w sprawie udzielenia pozwolenia wodnoprawnego

orzekam

- I. Udzielam Gminie Piaseczno z siedzibą przy ul. Kościuszki 5, 05-500 Piaseczno pozwolenia wodnoprawnego na wykonanie:
 1. wylotu kanalizacji deszczowej Ø 400 do rowu przy ul. Stołecznej na dz. nr ew. 87 obr. 49 Piaseczno wraz z umocnieniem dna i skarp płytami ażurowymi na długości 7,5 m, rzędna dna 111,4 m n.p.m, współrzędne geograficzne N 52°03'45,73", E 21°00'52,04", służącego do wprowadzania ścieków opadowych z kanalizacji deszczowej w ulicy Śląskiej (zlewnia nr 1 o powierzchni 0,8 ha),
 2. wylotu kanalizacji deszczowej Ø 315 do rowu przy ul. Długosza na dz. nr ew. 17 obr. 48 Piaseczno wraz z umocnieniem dna i skarp płytami ażurowymi na długości 1,5 m, rzędna dna 113,20 m n.p.m, współrzędne geograficzne N 52°03'49,55", E 21°00'15,81", służącego do wprowadzania ścieków opadowych z kanalizacji deszczowej w ulicy Śląskiej (zlewnia nr 2 o powierzchni 0,19 ha),
 3. wylotu kanalizacji deszczowej Ø 315 do rowu przy ul. Kochanowskiego na dz. nr ew. 19 obr. 48 Piaseczno wraz z umocnieniem dna i skarp płytami ażurowymi na długości 1,5 m, rzędna dna 113,20 m n.p.m, współrzędne geograficzne N 52°03'49,08", E 21°00'22,73", służącego do wprowadzania ścieków opadowych z kanalizacji deszczowej w ulicy Śląskiej (zlewnia nr 3 o powierzchni 0,2 ha).
- II. Pozwolenia wodnoprawnego udziela się przy zastrzeżeniu zachowania poniższych warunków i obowiązków:
 1. Wykonania wylotu wraz z umocnieniem, zgodnie z operatem wodnoprawnym.
 2. Wykonania robót związanych z wykonaniem wylotu wraz z umocnieniem, bez zakłócenia przepływu wody w rowie.
 3. Powierzenia wykonania robót specjalistycznemu przedsiębiorstwu,
 4. Pisemnego powiadomienia właściciela - administratora rowu, o terminie rozpoczęcia i zakończenia robót, z siedmiodniowym wyprzedzeniem.
 5. Uporządkowania terenu po zakończeniu robót.
 6. Pokrywania wszelkich szkód powstałych, wobec innych zakładów osiadających pozwolenia wodnoprawne, oraz osób narażonych na szkody, w związku z wykonywaniem pozwolenia wodnoprawnego.

1/3

ZA ZGODNOŚĆ Z ORYGINAŁEM
LB
ASYSTENT PROJEKTANTA
mgr inż. Laura Sorko

- III. Zastrzegam prawo cofnięcia lub zmiany pozwolenia wodnoprawnego w przypadku nieprzestrzegania uprawnień ustalonych w pozwoleniu lub w przypadku gdy korzystanie z wód powodowałoby pogorszenie stanu ekologicznego wód i ekosystemów od nich zależnych, a także w przypadku wyrządzenia szkód.
- IV. Pozwolenie wodnoprawne nie rodzi praw do nieruchomości i urządzeń wodnych koniecznych do jego realizacji oraz nie narusza prawa własności i uprawnień osób trzecich przysługujących wobec tych nieruchomości i urządzeń.
- V. Wnioskodawcy, który nie uzyskał praw do nieruchomości lub urządzeń koniecznych do realizacji pozwolenia wodnoprawnego, nie przysługuje roszczenie o zwrot nakładów poniesionych w związku z otrzymaniem pozwolenia.
- VI. Pozwolenie na wykonanie urządzeń wodnych wygasa, jeżeli inwestor, w ramach realizacji przedsięwzięcia w zakresie dróg publicznych, nie rozpoczął wykonywania urządzeń wodnych w terminie 6 lat od dnia, w którym pozwolenie wodnoprawne na wykonanie tych urządzeń stało się ostateczne.

Uzasadnienie

Pismem z dnia 16.06.2015 roku, uzupełnionym pismem z dnia 28.07.2015 roku (data wpływu 03.08.2015 roku) Gmina Piaseczno z siedzibą przy ul. Kościuszki 5, 05-500 Piaseczno, działająca przez pełnomocnika Pana Krystiana Obidzińskiego, wystąpiła z wnioskiem o udzielenie pozwolenia wodnoprawnego na:

1. wylotu kanalizacji deszczowej Ø 400 mm, do rowu przy ul. Stołecznej na dz. nr ew. 87 obr. 49 Piaseczno wraz z umocnieniem dna i skarp płytami ażurowymi na długości 7,5 m, rzędna dna 111,4 m n.p.m., współrzędne geograficzne N 52°03'45,73", E 21°00'52,04", służącego do wprowadzania ścieków opadowych z kanalizacji deszczowej w ulicy Ślaskiej (zlewnia nr 1 o powierzchni 0,8 ha),
2. wylotu kanalizacji deszczowej Ø 315 mm, do rowu przy ul. Długosza na dz. nr ew. 17 obr. 48 Piaseczno wraz z umocnieniem dna i skarp płytami ażurowymi na długości 1,5 m, rzędna dna 113,20 m n.p.m., współrzędne geograficzne N 52°03'49,55", E 21°00'15,81", służącego do wprowadzania ścieków opadowych z kanalizacji deszczowej w ulicy Ślaskiej (zlewnia nr 2 o powierzchni 0,19 ha),
3. wylotu kanalizacji deszczowej Ø 315 mm do rowu przy ul. Kochanowskiego na dz. nr ew. 19 obr. 48 Piaseczno wraz z umocnieniem dna i skarp płytami ażurowymi na długości 1,5 m, rzędna dna 113,20 m n.p.m., współrzędne geograficzne N 52°03'49,08", E 21°00'22,73", służącego do wprowadzania ścieków opadowych z kanalizacji deszczowej w ulicy Ślaskiej (zlewnia nr 3 o powierzchni 0,2 ha).

W ramach przebudowy ulicy Ślaskiej w Piasecznie zaprojektowano jej odwodnienie. Obecnie wody z drogi oraz terenów przyległych spływają naturalnie w kierunku rowów otwartych zlokalizowanych przy ul. Ślaskiej oraz ulicach sąsiednich. W ramach przedmiotowej inwestycji przewidziano wykonanie zamkniętego systemu kanalizacji deszczowej z włączeniem do rowów przy ul. Stołecznej, ul. Długosza i ul. Kochanowskiego. W miejscu planowanego włączenia kanalizacji do rowów wykonane zostaną wyloty kanalizacji deszczowej o średnicy 400 mm - Wyl. 1 do rowu przy ul. Stołecznej oraz o średnicy 315 mm Wyl. 2 do rowu przy ul. Długosza i Wyl. 3 do rowu przy ul. Kochanowskiego. Skarpy i dno rowu w rejonie projektowanych wylotów zostaną umocnione na długości 1,5 m dla wylotów Wyl. 2 i Wyl. 3 oraz 7,5 m dla Wyl. 1 płytami ażurowymi na podsypce cementowo-piaskowej.

Wnioskodawca oświadczył, że inwestycja będzie prowadzona w trybie ustawy



o szczególnych zasadach przygotowania i realizacji inwestycji w zakresie dróg publicznych.

Zgodnie z art. 127 ust. 5 ustawy z dnia 18 lipca 2001 roku – Prawo Wodne (Dz. U. z 2015 roku poz. 469 z późn. zm.), obowiązek ustalenia czasu obowiązywania nie dotyczy pozwoleń wodnoprawnych na wykonanie urządzeń wodnych.

W myśl art. 135 pkt 4 w/w ustawy Prawo wodne, pozwolenie wodnoprawne na wykonanie urządzeń wodnych wygasa, jeżeli inwestor, w ramach realizacji przedsięwzięcia w zakresie dróg publicznych, nie rozpoczął wykonywania urządzeń wodnych w terminie 6 lat od dnia, w którym pozwolenie wodnoprawne na wykonanie tych urządzeń stało się ostateczne.

Informacja o wszczęciu postępowania wodnoprawnego została podana do publicznej wiadomości. Nie zostały zgłoszone żadne uwagi ani wnioski do w/w postępowania.

Ze względu na powyższe orzeczono jak w sentencji.

Do realizacji przedsięwzięcia można przystąpić po jego prawomocnym uregulowaniu formalno - prawnym z zakresu przepisów prawa budowlanego.

Od decyzji przysługuje stronie prawo odwołania do Dyrektora Regionalnego Zarządu Gospodarki Wodnej w Warszawie za moim pośrednictwem w terminie 14 dni od daty jej otrzymania.



Z up. STAROSTY
mgr inż. Leopold Siliwiński
NACZELNIK
WYDZIAŁU OCHRONY ŚRODOWISKA

Otrzymują:

1. Pan Krystian Obidziński - pełnomocnik Gminy Piaseczno
10-460 Olsztyn, ul. Piłsudskiego 75A bud B *
2. Gmina Belsk Duży
05-622 Belsk Duży, ul. Jana Kozińskiego 4 A
3. Gmina Błędów
05-620 Błędów, ul. Sadurkowska 13
4. Gmina Grójec
05-600 Grójec, ul. Józefa Piłsudskiego 47
5. Gmina Piaseczno
05-500 Piaseczno, ul. Kościuszki 5
6. Polskie Koleje Państwowe
00-973 Warszawa, ul. Szczęśliwicka 62
7. Skarb Państwa – Starosta Piaseczyński
05-500 Piaseczno, ul. Chyliczkowska 14
8. a/a

Do wiadomości:

1. Mazowiecki Wojewódzki Inspektor Ochrony Środowiska
00-716 Warszawa, ul. Bartycka 110 A
2. Dyrektor Regionalnego Zarządu Gospodarki Wodnej w Warszawie
03-194 Warszawa, ul. Zarzecze 13 B
3. Regionalna Dyrekcja Ochrony Środowiska
Regionalny Konserwator Przyrody
00-015 Warszawa, ul. Sienkiewicza 3
4. Burmistrz Miasta i Gminy Piaseczno
05-500 Piaseczno, ul. Kościuszki 5

Na podstawie 7 pkt 3 ustawy z dnia 16 listopada 2006 roku o opłacie skarbowej (Dz. U. 2015 roku poz. 783), zwolniono z opłaty skarbowej.

Starostwo Powiatowe w Piasecznie
ul. Chyliczkowska 14
05-500 Piaseczno

PODINSPEKTOR

Monika Głuchowiecka

ZA ZGODNOŚĆ Z ORYGINAŁEM

3/3

ASYSTENT PROJEKTANTA
mgr inż. Laura Borko

Starosta Piaseczyński, 05-500 Piaseczno, ul. Chylińska 14
Zespół Obsługi Koordynacji Dokumentacji Projektowej – Wydział Geodezji i Katastru
05-500 Piaseczno, ul. Czajewicza 20, tel. 22 735 58 04, fax. 22 735 58 05



Piaseczno, dnia 2015-08-13

PROTOKÓŁ NARADY KOORDYNACYJNEJ
nr GEK.6630.566.2015
uzgodnienia dokumentacji projektowej

Przedmiot narady koordynacyjnej: kable energetyczne, oświetlenie, kanalizacja sanitarna i deszczowa, teletechnika podczas budowy układu drogowego.

Lokalizacja:

gmina: **PIASECZNO**

obręb: **48, 49**

ulica: **Śląska**

nr ew. działki: wg zał. mapowego stanowiącego integralną część protokołu

Wnioskodawca: **ARKAS-PROJEKT, Sp. z o.o., sp.k. ul. AL.M.J. Piłsudskiego 75A bud. b, 10-460**

OLSZTYN, upoważniony przez **Gmina Piaseczno**

W dniu **2015-08-13** w Piasecznie przy ulicy Czajewicza 20 odbyło się zebranie narady koordynacyjnej dotyczące w/w uzgodnienia przebiegu sieci uzbrojenia terenu dla sprawy znak: **GEK.6630.566.2015**

1. Zgodnie z art. 28b ustawy z dnia 17 maja 1989 r. Prawo geodezyjne i kartograficzne (t.j. Dz. U. 2010r Nr 193 poz. 1287 ze zm.)
1. Sytuowanie projektowanych sieci uzbrojenia terenu na obszarach miast oraz w pasach drogowych na terenie istniejącej lub projektowanej zwartej zabudowy obszarów wiejskich, uzgadnia się na naradach koordynacyjnych organizowanych przez starostę.
2. Przepisu ust. 1 nie stosuje się do:

1) przyłączy;

2) sieci uzbrojenia terenu sytuowanych wyłącznie w granicach działki budowlanej

3. Po otrzymaniu od inwestora lub projektanta dokumentów zawierających propozycję usytuowania projektowanych sieci zamieszczoną na planie sytuacyjnym lub na kopii aktualnej mapy zasadniczej, starosta wyznacza sposób, termin i miejsce przeprowadzenia narady koordynacyjnej, o czym zawiadamia:

a) wnioskodawców;

b) podmioty, które zarządzają sieciami uzbrojenia terenu;

c) wójtów (burmistrzów i prezydentów miast) na terenie których mają być sytuowane projektowane sieci uzbrojenia terenu;

d) inne podmioty, które mogą być zainteresowane rezultatami narady koordynacyjnej, w szczególności zarządzające terenami zamkniętymi, w przypadku sytuowania części projektowanych sieci na tych terenach.

4. Na wniosek inwestora lub projektanta sieci uzbrojenia terenu, podmiotu zarządzającego siecią uzbrojenia terenu lub wójta (burmistrza, prezydenta miasta), uzasadniony w szczególności potrzebą wyeliminowania zagrożeń wynikających z możliwej kolizji między sytuowanymi na tym samym terenie sieciami uzbrojenia terenu, przedmiotem narady koordynacyjnej może być sytuowanie projektowanych sieci uzbrojenia terenu na obszarach innych niż wymienione w ust. 1, lub sytuowanie przyłączy.

5. Zgodnie z art. 15 ust. 1 w/w ustawy:

Znaki geodezyjne, urządzenia zabezpieczające te znaki oraz budowle triangulacyjne podlegają ochronie.

6. Zgodnie z art. 48 ust. 1 pkt. 3 w/w ustawy:

Kto wbrew przepisom art. 15 niszczy, uszkadza, przemieszcza znaki geodezyjne, grawimetryczne lub magnetyczne i urządzenia zabezpieczające te znaki oraz budowle triangulacyjne, a także nie zawiadamia właściwych organów o zniszczeniu, uszkodzeniu lub przemieszczeniu znaków geodezyjnych, grawimetrycznych lub magnetycznych, urządzeń zabezpieczających te znaki oraz budowli triangulacyjnych - podlega karze grzywny.

II. Zgodnie z art. 43 ustawy z dnia 7 lipca 1994 r. Prawo budowlane (Dz. U. z 2013 poz. 1409, z późn. zm.)

Obiekty budowlane wymagające pozwolenia na budowę oraz obiekty, o których mowa w art. 29 ust. 1 pkt 20, (przyłącza: elektroenergetyczne, wodociągowe, kanalizacyjne, gazowe, ciepne i telekomunikacyjne) podlegają geodezyjnemu wyznaczeniu w terenie, a po ich wybudowaniu - geodezyjnej inwentaryzacji powykonawczej, obejmującej położenie ich na gruncie, zaś obiekty lub elementy obiektów budowlanych, ulegające zakryciu, wymagające inwentaryzacji, podlegają inwentaryzacji przed ich zakryciem.

Protokół narady koordynacyjnej nr **GEK.6630.566.2015**

Strona 1

ZA ZGODNOŚĆ Z ORYGINAŁEM
CB
ASYSTENT PROJEKTANTA
mgr inż. Laura Borko

„ARKAS-PROJEKT” SP. Z O.O. SP. K.

10-460 OLSZTYN AL. PIŁSUDSKIEGO 75A, BUDYNEK B

+48 89 532 45 00, FAX: +48 89 532 45 10, BIURO@ARKAS-PROJEKT.PL

STAROSTWO POWIATOWE w PIASECZNIE

Wydział Architektoniczno-Budowlany

ul. Chyliczkowska 14

05-500 Piaseczno

tel. 22 756-61-63

Starosta Piaseczyński, 05-500 Piaseczno, ul. Chyliczkowska 14

Zespół Obsługi Koordynacji Dokumentacji Projektowej - Wydział Geodezji i Katastru
05-500 Piaseczno, ul. Czajewicza 20, tel. 22 735 58 04, fax. 22 735 58 05

gmina: PIASECZNO

obręb: 48, 49

ulica: Śląska

CZŁONKOWIE NARADY KOORDYNACYJNEJ

Lp	Imię i Nazwisko INSTYTUCJA	Stanowisko	Podpis
1.	PRZEWODNICZĄCY NARADY KOORDYNACYJNEJ	Bez uwag z uwzględnieniem p. 2, 3, 5 i 11	
2.	H. Mawudowski PGE DYSTRYBUCJA S.A.	Uzgodniono z uwagami	
3.	Lewicki Kamil NETIA S.A.	Uwagi w odrębnosci	
4.	ORANGE POLSKA S.A.	Prawidłowo zawiadomiony nie stawiał się	
5.	Mariusz Mackowski POLSKA SPÓŁKA GAZOWNICTWA SP. Z O.O. ODDZIAŁ W WARSZAWIE	Uzgodniono z uwagami (UWAGI) prace prowadzić ręcznie w porządku i pod nadzorem O/Warszawa 02-235 Warszawa, ul. Równoległa 4A	
6.	GDDKiA - ODDZIAŁ W WARSZAWIE REJON W	Nie dotyczy	
7.	MAZOWIECKI ZARZĄD DRÓG WOJEWÓDZKICH	Nie dotyczy	
8.	ZARZĄDCA DRÓG POWIATOWYCH	Nie dotyczy	
9.	WŁOZIMIERZ RASINSKI GMINA - PIASECZNO	UZGODNIOWO BEZ UWAG	
10.	WOJ. ZARZĄD MELIORACJI I URZĄDZEN WODNYCH INSPEKTORAT W PIASECZNIE	Nie dotyczy	
11.	JANUSZ SZCZEPAN PIASECZYŃSKO-GRÓJECKIE TOWARZYSTWO KOLEI WĄSKOTOROWEJ	Kierownik kolei - uzgodniono z uwagami	
12.	POLSKIE SIECI ELEKTROENERGETYCZNE S.A.	Nie dotyczy	
13.	CENTRUM WSPARCIA TELEINFORMATYCZNEGO SIŁ ZBROJNYCH	Prawidłowo zawiadomiony nie stawiał się	
14.	ZBYSZEK BRZANEK PRZEDSIĘBIORSTWO WODOCIĄGÓW I KANALIZACJI PIASECZNO	BEZ UWAG	
15.	OPERATOR GAZOCIĄGÓW PRZESYŁOWYCH GAZ-SYSTEM	Nie dotyczy	

Protokół narady koordynacyjnej nr GEK.6630.566.2015

Strona 2

ZA ZGODNOŚĆ Z ORYGINAŁEM

ASYSTENT PROJEKTANTA
mgr inż. Laura Borko

Starosta Piaseczyński, 05-500 Piaseczno, ul. Chylickowska 14
Zespół Obsługi Koordynacji Dokumentacji Projektowej - Wydział Geodezji i Katastru
05-500 Piaseczno, ul. Czapiewicza 20, tel. 22 735 58 04, fax. 22 735 58 05

W naradzie koordynacyjnej brały udział podmioty, które władają sieciami uzbrojenia terenu dla obszaru zgodnego z lokalizacją projektowanej inwestycji oraz inne podmioty, które mogą być zainteresowane rezultatami narady koordynacyjnej.

UWAGI CZŁONKÓW NARADY KOORDYNACYJNEJ

- ad. 11. 1) Roboty ziemne w odległości do 20 m od granicy obszaru kolejowego wykonywać w uzgodnieniu z zarządcą infrastruktury GPKO, zgodnie z przepisami rozporządzenia Ministra Infrastruktury w sprawie wymagań w zakresie odległości i warunków (...) wykonywania robót ziemnych w sąsiedztwie linii kolejowych (Dz.U. nr 153, poz. 355 z 2008r.)
2) sposób eksploatacji kolejowego rowu odwodniającego uzgodnić z zarządcą infrastruktury GPKO.
13.VIII.2015. Jurek Mioda
- ad. 2. Do ściegu usytuowanego za rowem - zaprojektować, uzgodnić i wykonać przejście przez row umożliwiające swobodny dostęp do urządzeń od strony drogi. Hff

Ad. 3. NETIA S.A.

W miejscach skrzyżowań i zbliżeń do sieci telekomunikacyjnej, prace ziemne wykonywać ręcznie z zachowaniem ostrożności pod nadzorem:
OKRĘG CENTRALNO-WSCHODNI

NETIA S.A. tel. 22 352 2968

Ad. 5

W miejscach skrzyżowań z siecią gazową i jej pobliżu prace prowadzić ręcznie w porozumieniu i pod nadzorem O/Warszawa
02-235 Warszawa, ul. Równoległa 4A

Kable energetyczne (telekomunikacyjne) oraz studnie tel. w rejonie skrzyżowań i zbliżeń krzyżujące się z przewodami gazowymi siecią gazową wykonywać jako gazoszczelne. Sieć gazową zabezpieczyć zgodnie z PN-91A1-04-01 PROWLIK

Kanalizację teletechniczną wraz z studnie tel. w rejonie skrzyżowań i zbliżeń wykonywać jako gazoszczelne. Sieć gazową zabezpieczyć zgodnie z PN-91A1-04-01 PROWLIK

Maciej Markowski

„ARKAS-PROJEKT” SP. Z O.O. SP. K.

10-460 OLSZTYN AL. PIŁSUDSKIEGO 75A, BUDYNEK B

+48 89 532 45 00, FAX: +48 89 532 45 10, BIURO@ARKAS-PROJEKT.PL

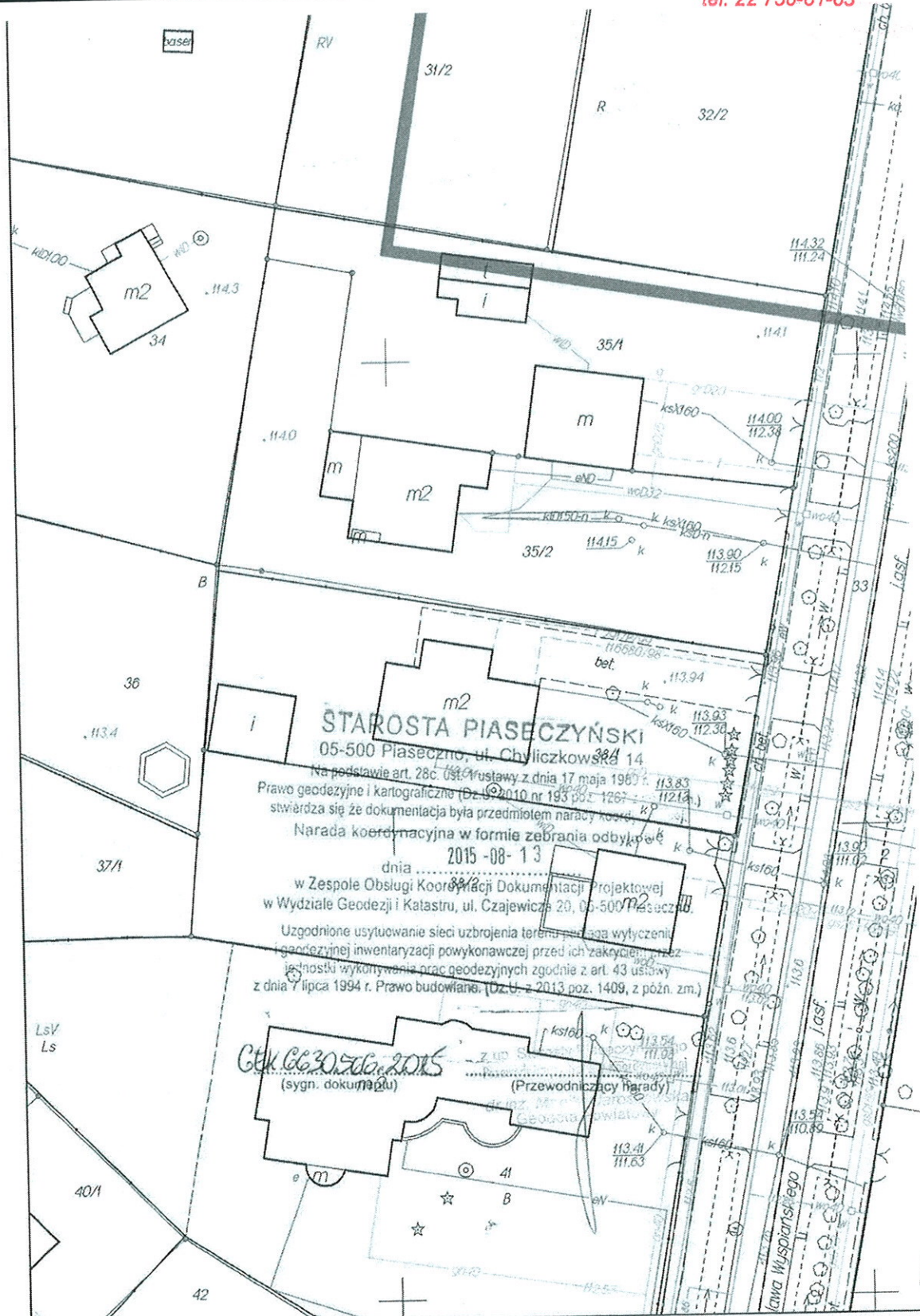
STAROSTWO POWIATOWE W PIASECZNIE

Wydział Architektoniczno-Budowlany

ul. Chyliczkowska 14

05-500 Piaseczno

tel. 22 756-61-63



Opracowano systemem GEO-MAP. Skala 1 : 500. Wydrukował(a): M.Andrasik dn.: 2015.08.11 godz: 13:55:20. Str. 1/1

Uwaga!

Punkty załamania granic wypełnione kolorem szarym pochodzą z wektoryzacji mapy ewidencyjnej w skali 1:5000.

Położenie i atrybuty punktów granicznych mogą nie spełniać wymagań dokładnościowych przewidzianych Rozporządzeniem Ministra Rozwoju Regionalnego i Budownictwa

ZA ZGODNOŚCIĄ Z ORYGINAŁEM

ASYSTENT PROJEKTANTA

mgr inż. Laura Borko

STAROSTWO POWIATOWE W PIASECZNE

Wydział Architektury i Budownictwa

"ARKAS-PROJEKT" SP. Z O.O. SP. K.
ul. Chyliczkowska 14, 05-500 Piaseczno
tel. 22 756-61-63

ul. Chyliczkowska 14, 05-500 Piaseczno
tel. 22 756-61-63



Opracowano systemem GEO-MAP. Skala 1:500. Wydrukował(a): M. Andrasik dn.: 2015.08.11 godz. 13:56:58. Str. 1/1
Uwagi!
Punkty załamania granic wypełnione kolorem szarym pochodzą z wektoryzacji mapy ewidencyjnej w skali 1:5000.
Pozycje i atrybuty punktów granicznych mogą nie spełniać wymagań dokładnościowych przewidzianych Rozporządzeniem Ministra Rozwoju Regionalnego i Budownictwa

ZA ZGODNOŚĆ Z ORYGINAŁEM

ASYSTENT PROJEKTANTA
mgr inż. Laura Borko

4.3 Uzgodnienie Gminy Grójec

GMINA GRÓJEC
ul. Józefa Piłsudskiego 47
05-600 Grójec

WI.7021.8.24.2015.KAK-2

Grójec, dn. 14.09.2015r.

WIDZIELNO
ARKAS-PROJEKT Sp. z o.o. sp.k.
Dnia.....
Podpis.....
2015 WRZ 18

Pan Krystian Obidziński
ARKAS - PROJEKT
ul. Piłsudskiego 75a bud. B
10-460 Olsztyn
Inwestor:
Gmina Piaseczno

dotyczy: uzgodnienia planów zagospodarowania terenu dla inwestycji polegającej na przebudowie kanalizacji deszczowej w ciągu ul. Śląskiej w Piasecznie

W odpowiedzi na Państwa pismo znak sprawy 11820-PWY/OLS/2015 z dnia 28.08.2015r., Gmina Grójec jako współużytkownik wieczysty nieruchomości gruntowej, nr KW WA11/00027375/4, położonej w Piasecznie, dz. nr ew. 87, obręb 49 - obszar Grójeckiej Kolei Dojazdowej, oświadcza, jak niżej:

1. Uzgadnia bez uwag lokalizację kanalizacji deszczowej na terenie ww. nieruchomości.
2. Udziela prawa do dysponowania ww. nieruchomością na cele budowlane (art. 32 i 33 ustawy z dnia 7 lipca 1994 r. Prawo budowlane) dla potrzeb budowy przedmiotowej inwestycji, z zachowaniem warunków technicznych dla realizacji robót budowlanych na terenie Grójeckiej KD, jakie zostały wydane przez zarządcę infrastruktury.

BURMISTRZ
Jacek Stolarski

Załącznik:

1. Plan sytuacyjny w skali 1:500

Otrzymują:

1. Wnioskodawca;
2. Gmina Piaseczno;
3. Gmina Błędów;
4. Gmina Belsk Duży;
5. a/a.

ZA ZGODNOŚĆ Z ORYGINAŁEM
LB
ASYSTENT PROJEKTANTA
mgr inż. Laura Borko

4.4 Uzgodnienie Gminy Błędów

OD : URZĄD GMINY BŁĘDÓW

NR FAKSU : +48 66 80 645

09 STY 2005 22:44 STR. 1

WOJTA GMINY
BŁĘDÓW
pow. grójecki
miast. mazowieckie

RZL.III.6853.6.2015

WPŁYNEŁO
ARKAS-PROJEKT Sp. z o.o. sp.k.
Data: 2015.10.27
Faktis: 2015.LIS.0.4

Błędów, dn. 27.10.2015r.

ARKAS-PROJEKT
Ul. Piłsudskiego 75A
10-460 Olsztyn

W odpowiedzi na Państwa pismo znak: 11819-PWY/OLS/2015, Wójt Gminy Błędów informuje, iż jako współwłaściciel pozytywnie opiniujemy przedłożony projekt wylotu kanalizacji deszczowej ze zlewni- działka nr ewid. 87 w m. Piaseczno.

Z poważaniem,

Mark Mikołajewski

ZA ZGODNOŚĆ Z ORYGINAŁEM
ASYSTENT PROJEKTANTA
mgr inż. Laura Borko

„ARKAS-PROJEKT” SP. Z O.O. SP. K.

10-460 OLSZTYN AL. PIŁSUDSKIEGO 75A, BUDYNEK B

+48 89 532 45 00, FAX: +48 89 532 45 10, BIURO@ARKAS-PROJEKT.PL

STAROSTWO POWIATOWE W PIASECZNIE
Wydział Architektoniczno-Budowlany
ul. Chyliczkowska 14
05-500 Piaseczno
tel. 22 756-61-63

4.5 Uzgodnienie Gminy Belsk Duży

URZĄD GMINY
05-622 Belsk Duży
ul. Jana Kozietulskiego 4
zw. grójcejski z woj. mazowieckie
NIP 797-12-87-321
D.7230.1.6.2015

Belsk Duży, dnia 29.10.2015 r.

WPLYNĘŁO
ARKAS-PROJEKT Sp. z o.o. sp.k.
Dnia
Podpis
2015-LIS-0.5

ARKAS-PROJEKT
ul. Piłsudskiego 75a bud. B
10-460 Olsztyn

Dotyczy: Uzgodnienia planów zagospodarowania terenu dla inwestycji w zakresie
działki nr 87 w obrębie nr 49 m. Piaseczno

W odpowiedzi na pismo nr 11818-PWY/OLS/2015 z dnia 27.08.2015 Gmina Belsk Duży jako współużytkownik wieczysty nieruchomości gruntowej położonej w piasecznie, dz. nr ew. 87, obręb 49 – obszar Grójcejskiej Kolei Dojazdowej, oświadcza iż uzgadnia bez uwag plan zagospodarowania terenu dla inwestycji w zakresie działki 87 oraz udziela prawa do dysponowania w/w nieruchomością na cele budowlane.

Z up. Wójta
Sekretarz Gminy
mgr inż. Borko

ZA ZGODNOŚĆ Z ORYGINAŁEM
ASYSTENT PROJEKTANTA
mgr inż. Laura Borko

ul. Kościuszki 5, 05-500 Piaseczno, tel: (022) 70 17 662 , fax: (022) 756 70 49,



Wydział Infrastruktury i Transportu Publicznego

Piaseczno, dnia 15.06.2015 r.

IT.7011.8.2014.DK.282

WPLYNEŁ
ARKAS-PROJEKT Sp. z o.o.
Dnia 2015 CZE 18
Podpis

ARKAS - PROJEKT Sp. z o.o. sp. k.
10 – 460 Olsztyn
Al. Piłsudskiego 75A, budynek B

dotyczy : projektu budowy ulicy Śląskiej na odcinku od ulicy Stołecznej do ulicy Wyspiańskiego w Piasecznie.

W odpowiedzi na pismo nr 11130-PWY/OLS/2015 z dnia 03.06.2015. informuję, że zgodnie z art.11b ust.1 ustawy z dnia 10 kwietnia 2003 r. o szczególnych zasadach przygotowania i realizacji inwestycji w zakresie dróg publicznych (tekst jednolity Dz.U. z 2013 poz. 687 ze zmianami) Burmistrz Gminy Piaseczno **opiniuje pozytywnie** materiały do wniosku o wydanie „decyzji o zezwoleniu na realizację inwestycji drogowej” w zakresie **rozbudowy ulicy Śląskiej w Piasecznie.**

Z poważaniem

Z up. Burmistrza Miasta i Gminy Piaseczno
Naczelnik Wydziału
Infrastruktury i Transportu Publicznego
mgr inż. Włodzimierz Rasiński

1. Adresat
2. IT – TM/DK
3. IT a/a

ZA ZGODNOŚĆ Z ORYGINAŁEM
ASYSTENT PROJEKTANTA
mgr inż. Laura Borko

4.7 Opinia Zarządu Województwa Mazowieckiego

WPŁYNĘŁO
ARKAS-PROJEKT Sp. z o.o. sp. k.
Dnia.....
Podpis..... 2015 CZE 26

Warszawa, dnia 22.06.2015 r.

ZARZĄD
WOJEWÓDZTWA MAZOWIECKIEGO
w WARSZAWIE
ul. Jagiellońska 26
03-719 Warszawa

W-Z-PP-4334.111.15.MB

Pan
mgr inż. Krystian Obidziński
ARAKS-PROJEKT
Al. Piłsudskiego 75A bud. B
10-460 Olsztyn

W odpowiedzi na pismo z dnia 3 czerwca 2015 roku, znak 11132-PWY/OLS/2015, uprzejmie informuję, że zgodnie z art. 11b ust. 1 ustawy z dnia 10 kwietnia 2003 r. o szczególnych zasadach przygotowania i realizacji inwestycji w zakresie dróg publicznych (Dz.U. z 2013 r. poz. 687 z późn. zm.), Zarząd Województwa **opiniuje pozytywnie** materiały do wniosku o uzyskanie „decyzji o zezwoleniu na realizację inwestycji drogowej” w zakresie budowy ul. Śląskiej wraz z odwodnieniem, oświetleniem i skablowaniem napowietrznej linii energetycznej w Piasecznie.

z up. Zarządu Województwa
Z-ca DYREKTORA
Mazowieckiego Biura Planowania
Regionalnego w Warszawie
Bartłomiej Koliński

Do wiadomości:
Burmistrz Miasta i Gminy Piaseczno
ul. Kościuszki 5
05-500 Piaseczno

ZA ZGODNOŚĆ Z ORYGINAŁEM
ASYSTENT PROJEKTANTA
mgr inż. Laura Borko

4.8 Opinia Starostwa Powiatowego w Piasecznie

Piaseczno, dnia 02.07.2015r.

Starostwa Powiatowego w Piasecznie
Ul. Czajewicza 1 a
05-500 Piaseczno
IDR 7126.150.T.2015

WPLYNĘŁO
ARKAS-PROJEKT Sp. z o.o. sp.k.
Dnia
Podpis 2015 LIP. 07

Arkans - Projekt
Al. Piłsudskiego 75A budynek B
10-450 Olsztyn

W załączeniu przekazuję uchwałę Zarządu Powiatu Piaseczyńskiego w sprawie wydania opinii do wniosku o realizację inwestycji polegającej na budowie drogi ul. Śląskiej w Piasecznie.

STAROSTA PIASECZYŃSKI

Wojciech Olszakowski

ZA ZGODNOŚĆ Z ORYGINAŁEM

ASYSTENT PROJEKTANTA
mgr inż. Laura Borko

**Uchwała nr 36/6/15
Zarządu Powiatu Piaseczyńskiego
z dnia 23 czerwca 2015r.**

w sprawie wydania opinii do wniosku o uzyskanie decyzji na realizację inwestycji drogowej .

Na podstawie art.32 ust. 1 ustawy z dnia 5 czerwca 1998 r. o samorządzie powiatowym (tekst jednolity Dz. U. Z 2001r. Nr 142 poz. 1592 z późn. zm.) w związku z art. 11b ust.1 ustawy z dnia 10 kwietnia 2003r. o szczególnych zasadach przygotowania i realizacji inwestycji w zakresie dróg publicznych (tj. Dz. U. z 2008r. Nr 193, poz.1194 z późn. zm.), Zarząd Powiatu Piaseczyńskiego uchwala co następuje:

§1

Opiniuje się pozytywnie projekt budowy drogi gminnej ul. Śląskiej w Piasecznie o długości ok.850m z odwodnieniem i oświetleniem.

§2

Wykonanie uchwały powierza się Wicestarście Piaseczyńskiemu.

§4

Uchwała wchodzi w życie z dniem podjęcia.

Wicestarosta Piaseczyński Arkadiusz Strzyżewski

Członek Zarządu Powiatu Katarzyna Paprocka.....

Członek Zarządu Powiatu Ksawery Gut

ZA ZGODNOŚĆ Z ORYGINAŁEM

ASYSTENT PROJEKTANTA
mgr inż. Laura Borko

4.9 Opinia Piaseczyńsko-Grójeckiego Towarzystwa Kolei Wąskotorowej



**PIASECZYŃSKO-GRÓJECKIE
TOWARZYSTWO KOLEI WĄSKOTOROWEJ**

05-500 PIASECZNO ul. H. Sienkiewicza 14

2015-11-09

tel./fax: 22 756-76-38

PGTKW / JS / 91 / 2015

ARKAS-PROJEKT
sp. z o. o. SP. K.
Ul. Piłsudskiego 75A, bud. B
10-460 Olsztyn

dotyczy: pism 12415-PWY/OLS/2015 z dn. 26 października 2015 r. i 12446-PWY/OLS/2015 z dn. 30 października 2015 r.; prośby o uzgodnienie planu zagospodarowania i wrazenie opinii dla projektu budowy zrzutu kanalizacji deszczowej do kolejowego rowu odwadniającego.

W imieniu zarządu Piaseczyńsko - Grójeckiego Towarzystwa Kolei Wąskotorowej, działając w zakresie właściwości zarządcy infrastruktury na obszarze Grójeckiej Kolei Dojazdowej, po zapoznaniu się z przedstawioną przez Jednostkę projektowania dokumentacją dotyczącą projektowanego zrzutu kanalizacji deszczowej do kolejowego rowu odwadniającego znajdującego się na działce nr 87, obr. 49 miasta Piaseczno oraz po ustaleniu na gruncie warunków miejscowych dla proponowanej lokalizacji, opiniuję pozytywnie materiały do wniosku o uzyskanie decyzji o zezwoleniu na realizację inwestycji drogowej w zakresie budowy ul. Śląskiej w Piasecznie.

Uzgodniony załącznik graficzny zaopatrzony został w pieczęć o treści: „Niniejszy dokument uzgodniono z zarządem kolei” z datą 4.XI.2015 r.

Jednocześnie zwracam się z prośbą o przedstawienie projektu technicznego wykonania wlotu od kolejowego rowu odwadniającego zawierającego sposób zabezpieczenia skarp.

Pozostaję z poważaniem.

Do wiadomości (mailowo):

- 4 współużytkowników wieczystych gruntów GrKD.

PREZES
[Podpis]

ZA ZGODNOŚĆ Z ORYGINAŁEM

ASYSTENT PROJEKTANTA
mgr inż. Laura Borko

„ARKAS-PROJEKT” SP. Z O.O. SP. K.



10-460 OLSZTYN AL. PIŁSUDSKIEGO 75A, BUDYNEK B

+48 89 532 45 00, FAX: +48 89 532 45 10, BIURO@ARKAS-PROJEKT.PL

STAROSTWO POWIATOWE w PIASECZNIE

Wydział Architektoniczno-Budowlany

ul. Chyliczkowska 14

05-500 Piaseczno

tel. 22 756 61 63

4.10 Opinia Regionalnego Zarządu Gospodarki Wodnej w Warszawie

WPLYNEŁO
ARKAS-PROJEKT Sp. z o.o. sp. k.

Dnia

Podpis

2015 LIS. 20



DYREKTOR
REGIONALNEGO ZARZĄDU GOSPODARKI WODNEJ
W WARSZAWIE

Warszawa,

2015-11-13

TC-U-0213-(229)-0842-2015

Pan Zdzisław Lis
Burmistrz
Miasta i Gminy Piaseczno
ul. Kościuszki 5
05-500 Piaseczno

Dotyczy: wniosku z dnia 26.10.2015 r. w sprawie wydania opinii zgodnie z art. 11d ust. 1 pkt 8 lit. d ustawy z dnia 10 kwietnia 2003r. o szczególnych zasadach przygotowania i realizacji inwestycji w zakresie dróg publicznych.

W dniu 26.10.2015r. pan mgr inż. Krystian Obidziński z firmy ARKAS-PROJEKT Spółka z o.o. sp.k., działający na zlecenie Miasta i Gminy Piaseczno, na podstawie upoważnienia znak: IT.7011.8.2014.DK-5.507 z dnia 23.10.2014r. zwrócił się pismem, znak: 12413-PWY/OLS/2015, otrzymanym w dniu 2.11.2015r. z wnioskiem o wydanie opinii, do wniosku o wydanie decyzji o zezwoleniu na realizację inwestycji drogowej, dla budowy ulicy Śląskiej w Piasecznie o długości ok. 850 m wraz z odwodnieniem, oświetleniem, skablowaniem napowietrznej linii energetycznej.

Zgodnie z art. 11d ust. 1 pkt 8 lit. d ustawy z dnia 10 kwietnia 2003r. o szczególnych zasadach przygotowania i realizacji inwestycji w zakresie dróg publicznych (Dz.U. z 2013r. poz. 687 z późn. zm.) dyrektor regionalnego zarządu gospodarki wodnej opiniuje wnioski o wydanie zezwolenia na realizację inwestycji drogowej w odniesieniu do inwestycji obejmujących wykonanie urządzeń wodnych oraz w odniesieniu do wykonywania obiektów budowlanych lub robót na obszarach szczególnego zagrożenia powodzią.

Analizując treść wniosku i załączników ustalono, że planowana inwestycja nie obejmuje działań ani budowy obiektów na obszarach szczególnego zagrożenia powodzią, ochronnych zbiorników wód ani w strefach ochronnych ujęć wody.

Ponieważ wskazano, że obejmuje ona wykonywanie urządzeń wodnych, wymagających uzyskania pozwolenia wodnoprawnego, tj. wykonanie urządzeń zrzutów oczyszczonych ścieków opadowych i roztopowych do rowu ziemnego wymaga ona uzyskania opinii, o której mowa we wniosku.

Biorąc powyższe pod uwagę, nie wnoszę zastrzeżeń do działań związanych z realizacją inwestycji będącej przedmiotem wniosku jak na wstępie.

DYREKTOR
Regionalnego Zarządu Gospodarki Wodnej
w Warszawie
Iwona Cawłowska

Otrzymują:

- 1) ARKAS-PROJEKT sp. z o.o. sp.k., ul. Piłsudskiego 75a bud. B, 10-460 Olsztyn.
2. NZW.
3. TC-U- a/a.


ZA ZGODNOŚĆ Z ORYGINAŁEM

ASYSTENT PROJEKTANTA
mgr inż. Laura Borko

STAROSTWO POWIATOWE W KASIECZNIKU
Wydział Architektury i Budownictwa
ul. Chyliczkowska 1A
05-500 Piaseczno
tel. 22 756-61-63

ARKAS-PROJEKT" SP. Z O.O. SP. K.

10-460 DUBIŃ AL. PIŁSUDSKIEGO 75A, BUDYNEK B

+48 89 532 45 00, FAX: +48 89 532 45 10,  BIURO@ARKAS-PROJEKT.PL

„ARKAS-PROJEKT” SP. Z O.O. SP. K.

✉ 10-460 OLSZTYN AL. PIŁSUDSKIEGO 75A, BUDYNEK B
☎ +48 89 532 45 00, FAX: +48 89 532 45 10, ✉ BIURO@ARKAS-PROJEKT.PL

STAROSTWO POWIATOWE w PIASECZNIE
Wydział Architektoniczno-Budowlany
ul. Chyliczkowska 14
05-500 Piaseczno
tel. 22 756-61-63

4.11 Opinia Centrum Wsparcia Teleinformatycznego Sił Zbrojnych

Warszawa dnia 06.11.2015 r.


CENTRUM WSPARCIA TELEINFORMATYCZNEGO
SIŁ ZBROJNYCH
Nr. 4415
06.11.2015
00-909 Warszawa 119

WPLYNĘŁO
ARKAS-PROJEKT Sp. z o.o.
Dnia 12.11.2015
Podpis: [signature]

ARKAS-PROJEKT
Al. Piłsudskiego 75A budynek B
10-460 Olsztyn

Dotyczy: Opracowanie wielobranżowego projektu budowy ul. Śląskiej w Piasecznie o długości ok. 850m wraz z odwodnieniem, oświetleniem, projektem skablowania napowietrznej linii energetycznej, wykonaniem mapy podziałowej i uzyskaniem decyzji ZRID.

W odpowiedzi na Państwa pismo nr 12414-PWY/OLS/2015 z dnia 26.10.2015r w sprawie zaopiniowania dokumentacji projektowej „Opracowanie wielobranżowego projektu budowy ul. Śląskiej w Piasecznie o długości ok. 850m wraz z odwodnieniem, oświetleniem, projektem skablowania napowietrznej linii energetycznej, wykonaniem mapy podziałowej i uzyskaniem decyzji ZRID” informuję że, CWT SZ w obszarze planowanej inwestycji nie posiada infrastruktury teletechnicznej kolidującej z planowanymi pracami.

Załączniki : 2/2 + opracowanie projektu - od pisma wch. 9912 z dnia 02.11.2015r.
– tylko adresat.

SZEF

[signature]
płk Ryszard MICHTA

ZA ZGODNOŚĆ Z ORYGINAŁEM
[signature]
ASYSTENT PROJEKTANTA
mgr inż. Laura Borko

Lech Uberman, 261 847 116
05.11.2015 r.
T - 16/6

„ARKAS-PROJEKT” SP. Z O.O. SP. K.

10-460 OLSZTYN AL. PIŁSUDSKIEGO 75A, BUDYNEK B

+48 89 532 45 00, FAX: +48 89 532 45 10, BIURO@ARKAS-PROJEKT.PL

STAROSTWO POWIATOWE W PIASECZNIE
Wydział Architektoniczno-Budowlany
ul. Chyliczkowska 14
05-600 Piaseczno
tel. 22 756-61-63

4.12 Opinia Mazowieckiego Wojewódzkiego Konserwatora Zabytków



MAZOWIECKI
WOJEWÓDZKI
KONSERWATOR
ZABYTKÓW

Mazowiecki Wojewódzki Konserwator Zabytków
ul. Słowackiego 10, 05-600 Piaseczno
tel. +48 22 45 20 400, fax +48 22 45 20 401
www.mzk.gov.pl

WN 5183.154.2015.AK

Warszawa, dnia 8 lipca 2015 r.

WPLYNĘŁO
3-PROJEKT Sp. z o.o. sp.k.

2015 LIP. 16

ARKAS-PROJEKT
ul. Piłsudskiego 75 A bud. B
10-460 Olsztyn

Dotyczy:

przebudowy ul. Śląskiej w Piasecznie.

Mazowiecki Wojewódzki Konserwator Zabytków, w odpowiedzi na wniosek z dnia 3 czerwca 2015 r. (data wpływu 8 czerwca 2015 r.), informuje, jak poniżej.

Fragment inwestycji, będącej przedmiotem przedstawionego do oceny projektu, autorstwa mgr. inż. Arkadiusza Obidzińskiego – ARKAS-PROJEKT, realizowany będzie w obszarze wpisanego do rejestru zabytków układu przestrzennego Grójeckiej Kolejki Dojazdowej (nr rejestru 1586-A, decyzja Wojewódzkiego Konserwatora Zabytków z dnia 17 czerwca 1994 r.). Na terenie znajdującym się pod ochroną konserwatorską znajdzie się końcowy odcinek systemu odwodnienia liniowego.

Na podstawie art. 11d pkt 8f ustawy o szczególnych zasadach przygotowania i realizacji inwestycji w zakresie dróg publicznych z dnia 10 kwietnia 2003 r. (Dz. U. 2003 Nr 80 poz. 721), zezwolenie na realizację inwestycji drogowej zawierać musi opinię właściwego wojewódzkiego konserwatora zabytków – w odniesieniu do dóbr kultury chronionych na podstawie odrębnych przepisów.

Zgodnie z art. 36 ust. 1 pkt 11 ustawy o ochronie zabytków i opiece nad zabytkami z dnia 23 lipca 2003 r. (Dz. U. Nr 162, poz. 1568 z późn. zm., tekst jednolity - Dz. U. z 24 października 2014 r. poz. 1446), podejmowanie działań, które mogłyby prowadzić do naruszenia substancji lub zmiany wyglądu zabytku wpisanego do rejestru wymaga pozwolenia wojewódzkiego konserwatora zabytków.

Na terenie objętym opracowaniem nie występują znane stanowiska archeologiczne. Złożone prace nie powinny wpłynąć negatywnie na stan zabytku. W związku z powyższym MWKZ nie zgłasza zastrzeżeń względem przedstawionego projektu.

Z up. MAZOWIECKIEGO WOJEWÓDZKIEGO
KONSERWATORA ZABYTKÓW

Małgorzata Chodorowska
Kierownik Wydziału Zabytków Nieruchomych

Załączniki:

1. projekt budowlany – 1 egz.

Otrzymują:

1. Adresat
2. WUOZ aa

ZA ZGODNOŚĆ Z ORYGINAŁEM

ASYSTENT PROJEKTANTA
mgr inż. Laura Borko

„ARKAS-PROJEKT” SP. Z O.O. SP. K.
10-460 OLSZTYN AL. PIŁSUDSKIEGO 75A, BUDYNEK B
+48 89 532 45 00, FAX: +48 89 532 45 10, BIURO@ARKAS-PROJEKT.PL

STAROSTWO POWIATOWE W PIASECZNIE
Wydział Architektoniczno-Budowlany
ul. Chyliczkowska 14
05-500 Piaseczno
tel. 22 756-61-63

Adnotacje urzędowe:

WOJEWÓDZKI URZĄD OCHRONY ZDZIEŁNIW
w Warszawie
ul. Nowy Świat 18/20, 00-373 Warszawa
tel. 22 44 30 400, fax: 22 44 30 401
www.mwkwz.pl

Załącznik do decyzji nr. 517/2015

Postanowienia nr.

Opinii Konservatorskiej

z dnia 08.07.2015

Nazwa i adres Inwestora:



URZĄD MIASTA I GMINY PIASECZNO

UL. KOŚCIUSZKI 5

05-500 PIASECZNO

Nazwa i adres Jednostki projektowej:

ARKAS-PROJEKT

ARKAS-PROJEKT

ul. Piłsudskiego 75A bud.B, 10-460 Olsztyn
tel. (089) 532 45 00, fax. (089) 532 45 10

Stadium projektu:

PROJEKT BUDOWLANY

Zamierzenie budowlane / Obiekt budowlany:

„OPRACOWANIE WIELOBRANŻOWEGO PROJEKTU BUDOWY UL. ŚLĄSKIEJ W PIASECZNIE
O DŁUGOŚCI OK. 850M WRAZ Z ODWODNIENIEM, OŚWIETLENIEM, PROJEKTEM
SKABLOWANIA NAPOWIERZNEJ LINII ENERGETYCZNEJ, WYKONANIEM MAPY
PODZIAŁOWEJ I UZYSKANIEM DECYZJI ZRID”

Nazwa opracowania:

MATERIAŁY DO OPINII DO WNIOSKU O WYDANIE DECYZJI O ZGODZIE NA
REALIZACJĘ INWESTYCJI DROGOWEJ

Branża:	Drogowa	Kod CPV:	74.32.20.00-1
Stanowisko:	Imię i nazwisko:	Specjalność i nr uprawnień:	Podpis:
Projektant	mgr inż. Arkadiusz Obidziński	WAM/0014/POOD/08	
Opracowała	mgr inż. Laura Borko		
Opracowała	inż. Natalia Rzeszotalska		
Sprawdzający	mgr inż. Krystian Obidziński	WAM/0096/POOD/09	
Nr archiwalny:	Data opracowania:	Nr egz.:	Nr tomu:
180-ARKAS/OLS/2014	czerwiec 2015		

ZA ZGODNOŚCIĄ Z ORYGINAŁEM

ASYSTENT PROJEKTANTA
mgr inż. Laura Borko

zakres opracowania

ul. Nowy Świat 13-20, 00-075 Warszawa
tel. 22 44 30 400, fax: 22 44 30 401
www.mwskc.pl

Zadržanik do de 27.2.18. _____
F. Slapničnik iz _____
Opis: Kosa, svetlosive
z. oči. 06.01.2018

3

Gmina Piaseczno
ul. Kościuszki 5, 05-600 Piaseczno



ARKAS

ARKAS-PROJEKT

ul. Praskijskiego 76A, 10-400 Olsztyn, tel: (+089) 532 45 00, fax: (+089) 532 45 10

UNIG-W/112237/IT/64U-INW/2014

G-W/12237/IT/64U-INW/2014

"Opracowanie wielobranżowego projektu budowy ul. Śląskiej w Pleskance z odwodnieniem, oświetleniem, projektem skabowania napowietrznej linii energetycznej, wykonaniem mapy podziałowej uzyskaniem decyzji ZRID"

Typhlodromus

Orientacja

1001

Drogow

180

11170100

mg/l in.

KO

mgr inz

Obidziński

1100-ARKAS/

PR


1.2500

5

71

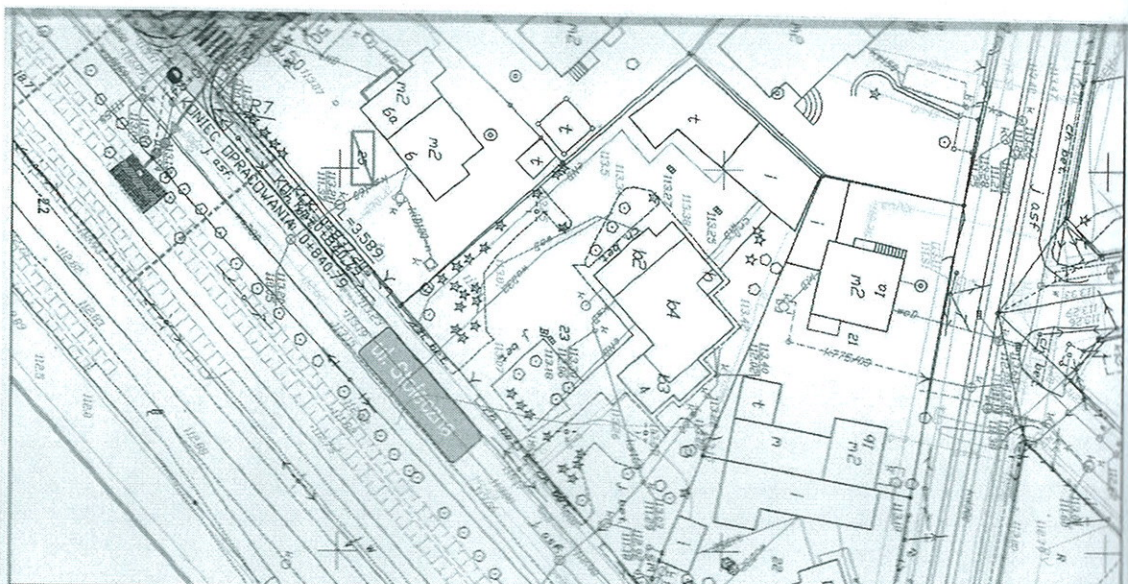
[illegible]

72

+48 89 532 45 00, FAX:+48 89 532 45 10,  BIURO@ARKAS-PROJEKT.PL

05-500 Piaseczno
tel. 22 756-61-63

Zawieszanie na ok. 2 tygodnie		<i>[Signature]</i>
Podpisano dnia		<i>[Signature]</i>
Opis: Rozstrzygnięcie		
z dnia 08.07.2005		<i>[Signature]</i>
<hr/>		
STA I GMINY PIASECZNO		
L. KOŚCIELSKI 5		
3-500 PIASECZNO		
<hr/>		
ARKAS-PROJEKT		
Kiego 75A bud B, 10-460 Olsztyn		
532 45 00, fax: (089) 532 45 10		
<hr/>		
JEDWOLANY		
<hr/>		
ANTURBOWY UL. ŚLĄSKIEJ W PIASECZNIE INŻENIERSTWA, PROJEKTEM NACZYNIA, WYKONANIE MAPY NICM DROGOWEJ ZRIDP		
<hr/>		
3 WYDANIE DECYZJI O ZGODZIE NA TYCJA DROGOWEJ		
<hr/>		
Dotyczy:	74.32.20.00-1	
Sposób realizacji w administracji:	Rozprawa	
WAM/0014/P.OCD/08	<i>[Signature]</i>	
	<i>[Signature]</i>	
	<i>[Signature]</i>	
WAM/0096/P.OCD/09	<i>[Signature]</i>	
Inne uwagi:		

[illegible]

ASYSTENT PROJEKTANTA
mgr inż. Laura Borko

4.13 Uzgodnienie Przedsiębiorstwa Wodociągów i Kanalizacji w Piasecznie

PWiK-Piaseczno
Przedsiębiorstwo Wodociągów i Kanalizacji w Piasecznie

WWW.PWIKPIASECZNO.PL

WPLYNĘŁO
ARKAS-PROJEKT Sp. z o.o. sp.k.

Dnia.....

Podpis..... 2015 SIE 17



Piaseczno, dnia 12.08.2015r

RB/DIU/2015/1474

DZIAŁ INWESTYCJI I UZGODNIEŃ
Przedsiębiorstwo Wodociągów
i Kanalizacji w Piasecznie Sp. z o.o.

ARKAS-PROJEKT Sp. z o.o. sp. k.
Al. Marsz. J. Piłsudskiego 75A, bud. B
10-460 Olsztyn

Dotyczy: opracowania wielobranżowego projektu budowy ul. Śląskiej w Piasecznie o długości ok. 850m wraz z odwodnieniem, oświetleniem, projektem skablowania napowietrznej linii energetycznej, wykonaniem mapy podziałowej i uzyskaniem decyzji ZRiD

W odpowiedzi na pismo z dn. 03.08.2015r otrzymane w dniu 06.08.2015r uzgadnia się przedstawioną koncepcję w zakresie infrastruktury wod-kan.

PWiK PIASECZNO
DZIAŁ INWESTYCJI I UZGODNIEŃ
Główny Specjalista
Z poważaniem
Robert Bazarnek

Otrzymują:

1. Adresat

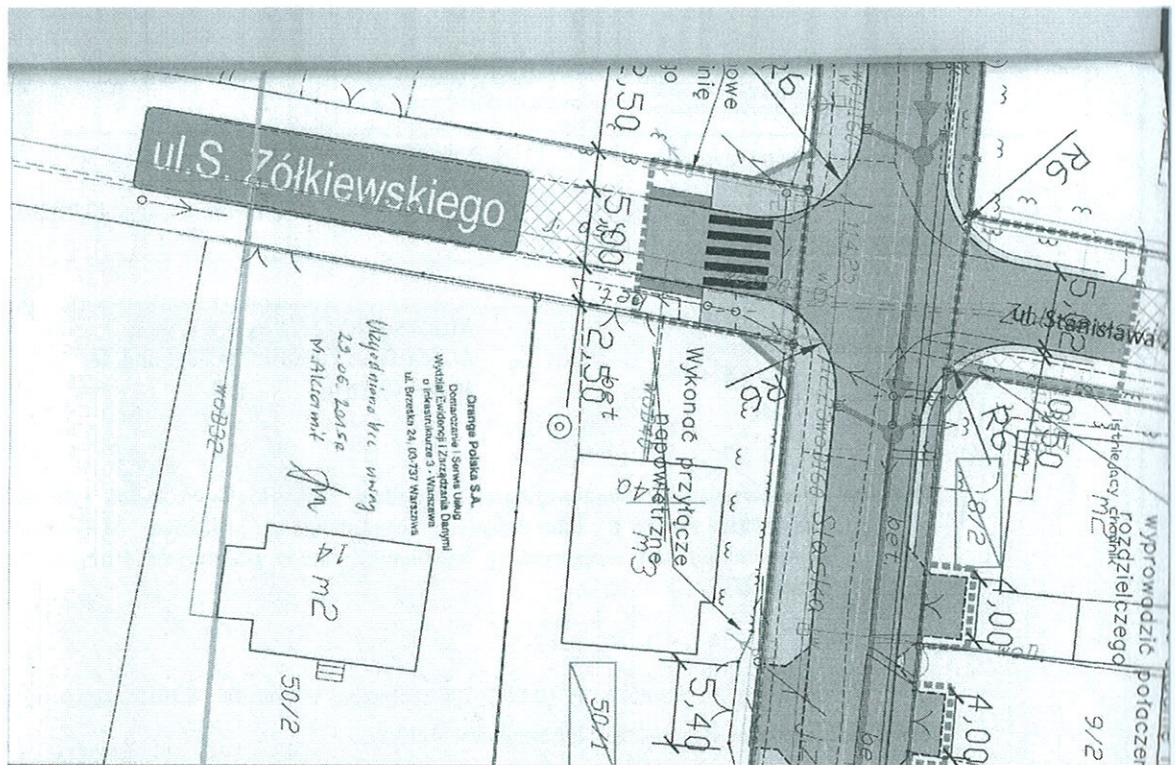
Codziennie w trosce o środowisko

Przedsiębiorstwo Wodociągów i Kanalizacji w Piasecznie Sp. z o.o., ul. Żeromskiego 39, 05-500 Piaseczno
KRS: 0000324880 | NIP: 123-11-71-794 | REGON: 141618601 | tel. 22 760 23 20 | kontakt@pwikpiaseczno.pl

ZA ZGODNOŚĆ Z ORYGINAŁEM

ASYSTENT PROJEKTANTA
mgr inż. Laura Borko

4.14 Uzgodnienie Orange Polska S.A.



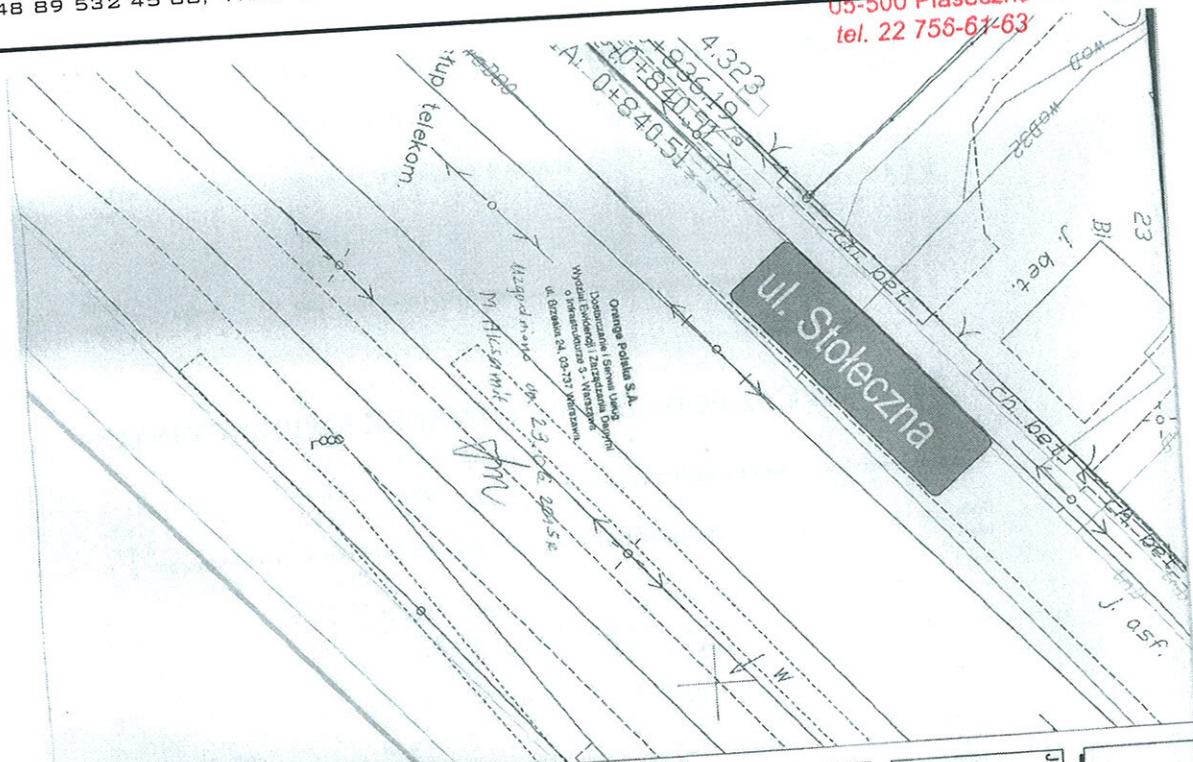
<p>Gmina Piaseczno ul. Kościuszki 5, 05-500 Piaseczno 42006/10.000/012015</p>			
<p>Jednostka projektowa: ARKAS-PROJEKT ARKAS-PROJEKT</p>			
<p>al. Piłsudskiego 75A, 10-460 Olsztyn, tel: (+089) 532 45 00, fax: (+089) 532 45 10</p>			
<p>Numer sprawy: UMIG -W/12237/IT/64U-INW/2014</p>			
<p>Nazwa dokumentacji: "Opracowanie wielobranżowego projektu budowy ul. Śląskiej w Piasecznie z odwodnieniem, oświetleniem, projektem składowania napowietrznej linii energetycznej, wykonaniem mapy podziałowej i uzyskaniem decyzji ZRID"</p>			
<p>Tytuł rysunku: Koncepcja drogowa</p>			
<p>Branża: Drogowa</p>			
<p>Projektant: mgr inż. Arkadiusz Obidziński</p>		<p>w specjalności drogowej WAM/0014/PCOD/08</p>	
<p>Opracowała: mgr inż. Laura Borko</p>		<p>Podpis:</p>	
<p>Sprawdzający: mgr inż. Krystian Obidziński</p>		<p>w specjalności drogowej WAM/0096/PCOD/09</p>	
<p>Nr arch.: 180-ARKAS/OLS/ 2014</p>		<p>Stadium: koncepcja</p>	
<p>Data: 03.2015</p>		<p>Skala: 1:500</p>	
<p>Nr rys.: 2.1</p>		<p>Podpis:</p>	

ZA ZGODNOŚCIĄ ORYGINAŁEM

ASYSTENT PROJEKTANTA
mgr inż. Laura Borko

„ARKAS-PROJEKT” SP. Z O.O. SP. K.
10-460 OLSZTYN AL. PIŁSUDSKIEGO 75A, BUDYNEK B
+48 89 532 45 00, FAX: +48 89 532 45 10, BIURO@ARKAS-PROJEKT.PL

STAROSTWO POWIATOWE W PIASECZNY
Wydział Architektoniczno-Budowlany
ul. Chyliczowska 14
05-500 Piaseczno
tel. 22 756-61-63



Gmina Piaseczno
ul. Kościuszki 5, 05-500 Piaseczno

Jednostka projektowa:

ARKAS-PROJEKT **ARKAS-PROJEKT**

al. Piłsudskiego 75A, 10-460 Olsztyn, tel.: (+089) 532 45 00, fax: (+089) 532 45 10

Numer sprawy:

UMIG-W/12237/IT/64/U-INW/2014

Nazwa dokumentacji:

"Opracowanie wielobranżowego projektu budowy
ul. Ślaskiej w Piasecznie z odwodnieniem,
oświetleniem, projektem składowania napowietrznej
linii energetycznej, wykonaniem mapy podziałowej i
uzyskaniem decyzji ZRiD"

Tytuł rysunku:

Koncepcja drogowa

Branża:

Drogowa

Projektant:

mgr inż. Arkadiusz Obidziński w specjalności drogowej
WAM/0014/P.OOD/08

Podpis:

Opracowała:

mgr inż. Laura Borko

Podpis:

Sprawdza:

mgr inż. Krystian Obidziński w specjalności drogowej
WAM/0096/P.OOD/09

Podpis:

Nr arch.

180-ARKAS/OLS/
2014

Stadium:

koncepcja

Data:

03.2015

Skala:

1:500

Nr rys.:

2.2

ZA ZGODNOŚĆ Z ORYGINAŁEM

ASYSTENT PROJEKTANTA
mgr inż. Laura Borko

V. WYPISY Z REJESTRU GRUNTÓW

26.10.2015

Piaseł

WYKAZ PODMIOTÓW I DZIAŁEK EWIDENCYJNYCH

z dnia: 2015-10-22

Jednostka ewidencyjna 141804_4, PIASECZNO - MIASTO
Obręb 48

Char wlad	Udział	P. ew.	Nazwisko i imię (nazwa) oraz adres (siedziba) właściciela lub władającego
wl	1/1	F	KARAS PIOTR MIKOŁAJ (JÓZEF, WIESŁAWA) Zam.: 02-527 WARSZAWA, ASFALTOWA 3 m. 4

Ark.	Działka	Pow.	Adres	KW	Jedn. rej.
15S13-14W1-2	20	0.2195	PIASECZNO, KOCHANOWSKIEGO 12	KW 243313	G.2
	B	0.2195			

Char wlad	Udział	P. ew.	Nazwisko i imię (nazwa) oraz adres (siedziba) właściciela lub władającego
wl	1/1	F	STATKOWSKI JERZY (-, -)
uz	1/1	F	HICZEWSKA MARIA (JÓZEF, MARIA) Zam.: PIASECZNO, ŚLĄSKA 21

Ark.	Działka	Pow.	Adres	KW	Jedn. rej.
15S13-14W1-2	21	0.2394	PIASECZNO, ŚLĄSKA		G.9
	B	0.1286			
	LsIV	0.1108			

Char wlad	Udział	P. ew.	Nazwisko i imię (nazwa) oraz adres (siedziba) właściciela lub władającego
wl	1/1	G	GOGÓŁ ELŻBIETA (ROMAN, HELENA) Zam.: WARSZAWA, PL. POLITECHNIKI 3 m. 63 KALINOWSKA HELENA (GUSTAW, ALEKSANDRA) Zam.: PIASECZNO, ŚLĄSKA 19 KALINOWSKI KRZYSZTOF (ROMAN, HELENA) Zam.: PIASECZNO, ŚLĄSKA 19 KALINOWSKI ROMAN (JAN, MARIANNA) Zam.: PIASECZNO, ŚLĄSKA 19

Ark.	Działka	Pow.	Adres	KW	Jedn. rej.
------	---------	------	-------	----	------------

ZA ZGODNOŚĆ Z ORYGINAŁEM

ASYSTENT PROJEKTANTA
mgr inż. Laura Borko

Strona: 1 z 8



„ARKAS-PROJEKT” SP. Z O.O. SP. K.

10-460 OLSZTYN AL. PIŁSUDSKIEGO 75A, BUDYNEK B

+48 89 532 45 00, FAX: +48 89 532 45 10, BIURO@ARKAS-PROJEKT.PL

STAROSTWO POWIATOWE W PIASECZNIE
Wydział Architektoniczno-Budowlany
ul. Chyliczkowska 14
05-500 Piaseczno
tel. 22 756-61-63

15S13-14W1-2	22/1	0.2466	PIASECZNO, ŚLĄSKA 19	WA5M/000 15655/6	G.11
	B LsIV	0.0655 0.1811			
Char wład	Udział	P. ew.	Nazwisko i imię (nazwa) oraz adres (siedziba) właściciela lub władającego		
wł	1/1	F	MAJEWSKA-MOORE BARBARA (JAN, APOLONIA) Zam.: 05-501 PIASECZNO, ŚLĄSKA 27		
Ark. 15S13-14W1-2	Działka 64	Pow. 0.2184	Adres PIASECZNO, ŚLĄSKA	KW	Jedn. rej. G.14
	LsIV	0.2184			
Char wład	Udział	P. ew.	Nazwisko i imię (nazwa) oraz adres (siedziba) właściciela lub władającego		
wł	1/1	M	CHRZUSZCZ RYSZARD (ANDRZEJ, ANNA) Zam.: GRABOWO RZAŃCE, GM.KRZYNOWŁOGA MAŁA 7 CHRZUSZCZ TERESA (ROMUALD, MARIANNA) Zam.: GRABOWO RZAŃCE, GM.KRZYNOWŁOGA MAŁA 7		
Ark. 15S13-14W1-2	Działka 8	Pow. 0.1750	Adres PIASECZNO, POMORSKA	KW	Jedn. rej. G.20
	B LsIV	0.0913 0.0837			
Char wład	Udział	P. ew.	Nazwisko i imię (nazwa) oraz adres (siedziba) właściciela lub władającego		
wł	1/1	F	OSIŃSKA ELŻBIETA MARIA (STEFAN, REGINA) Zam.: 02-776 WARSZAWA, KIEDACZA Z.S. PŁ.K 42 m. 1		
Ark. 15S13-14W1-2	Działka 15	Pow. 0.2040	Adres PIASECZNO, ŚLĄSKA	KW	Jedn. rej. G.24
	B	0.2040			
Char wład	Udział	P. ew.	Nazwisko i imię (nazwa) oraz adres (siedziba) właściciela lub władającego		
wł	1/16	F	WIETESKA MIECZYSLAW (JAN, ANNA) Zam.: PIASECZNO, AL.3 MAJA 10		
wł	15/16	F	WIETESKA STANISLAW (JAN, ANNA) Zam.: 05-501 PIASECZNO, POMORSKA 33		

Strona: 2 z 8

ZA ZGODNOŚĆ Z ORYGINAŁEM
ASYSTENT PROJEKTANTA
mgr inż. Laura Borko

Ark.	Działka	Pow.	Adres	KW	Jedn. rej.
15S13-14W1-2	9	0.1977	PIASECZNO, POMORSKA(ŚLĄSKA 30)	WA5M/002 75372/8	G.28
	B	0.1977			
Char wlad	Udział	P. ew.	Nazwisko i imię (nazwa) oraz adres (siedziba) właściciela lub władającego		
wł	1/1	F	ZALESKO ANTONI (FRANCISZEK, ANNA) Zam.: PIASECZNO, POMORSKA 31		
Ark.	Działka	Pow.	Adres	KW	Jedn. rej.
15S13-14W1-2	10/1	0.0902	PIASECZNO, POMORSKA 31	420878	G.31
	B	0.0902			
15S13-14W1-2	10/2	0.1071	PIASECZNO, POMORSKA 31	420878	G.31
	B	0.1071			
Char wlad	Udział	P. ew.	Nazwisko i imię (nazwa) oraz adres (siedziba) właściciela lub władającego		
wł	1/1	G	KALINOWSKI ANDRZEJ (HENRYK, HONORATA) Zam.: 05-501 PIASECZNO, ŚLĄSKA 35 KALINOWSKI RYSZARD (HENRYK, HONORATA) Zam.: 02-777 WARSZAWA, KEN 97 m. 44		
Ark.	Działka	Pow.	Adres	KW	Jedn. rej.
15S13-14W1-2	14	0.1973	PIASECZNO, ŚLĄSKA	WA5M/002 56079/5	G.34
	B	0.1973			
Char wlad	Udział	P. ew.	Nazwisko i imię (nazwa) oraz adres (siedziba) właściciela lub władającego		
wł	1/2	F	ZAWADZKA IWONA MARIA (ANTONI, HALINA) Zam.: 03-352 WARSZAWA, REMBIELIŃSKA 12 m. 60		
wł	1/2	F	ZAWADZKI LESZEK JAROSŁAW (JERZY, IWONA) Zam.: WARSZAWA, REMBIELIŃSKA 12 m. 60		
Ark.	Działka	Pow.	Adres	KW	Jedn. rej.
15S13-14W1-2	7	0.1630	PIASECZNO, POMORSKA		G.35
	B	0.1630			

Strona: 3 z 8

ZA ZGODNOŚĆ Z ORYGINAŁEM
ASYSTENT PROJEKTANTA
mgr inż. Laura Borko



„ARKAS-PROJEKT” SP. Z O.O. SP. K.

10-460 OLSZTYN AL. PIŁSUDSKIEGO 75A, BUDYNEK B

+48 89 532 45 00, FAX: +48 89 532 45 10, BIURO@ARKAS-PROJEKT.PL

STAROSTWO POWIATOWE w PIASECZNIE
Wydział Architektoniczno-Budowlany
ul. Chyliczkowska 14
05-500 Piaseczno
tel. 22 756-61-63

Char wlad	Udzial	P. ew.	Nazwisko i imię (nazwa) oraz adres (siedziba) właściciela lub władającego
wl	1/1	M	MRÓZ SŁAWOMIR (KAZIMIERZ, MARIA) Zam.: 05-500 PIASECZNO, WARSZAWSKA 32C m. 4 MRÓZ MAGDALENA (JAN, JOLANTA) Zam.: 05-500 PIASECZNO, WARSZAWSKA 32C m. 4

Ark.	Działka	Pow.	Adres	KW	Jedn. rej.
	4	0.1572	PIASECZNO, ŚLĄSKA 42	WA5M/000 10915/2	G.39
	B	0.1572			

Char wlad	Udzial	P. ew.	Nazwisko i imię (nazwa) oraz adres (siedziba) właściciela lub władającego
wl	1/4	F	NOWAK ZDZISŁAWA ELŻBIETA (EDWARD, JANINA) Zam.: GRODZISK MAZOWIECKI, 11-GO LISTOPADA 40 m. 11
wl	3/4	F	PELA JANINA (JAN, ELŻBIETA) Zam.: PIASECZNO, POMORSKA 43

Ark.	Działka	Pow.	Adres	KW	Jedn. rej.
15S13-14W1-2	5/1	0.1028	PIASECZNO, POMORSKA		G.42
	B	0.1028			

Char wlad	Udzial	P. ew.	Nazwisko i imię (nazwa) oraz adres (siedziba) właściciela lub władającego
wl	1/1	F	WIETESKA JERZY STANISŁAW (JÓZEF, MARIANNA) Zam.: PIASECZNO, PUŁAWSKA 32a m. 6

Ark.	Działka	Pow.	Adres	KW	Jedn. rej.
15S13-14W1-2	11/3	0.1055	PIASECZNO, POMORSKA 29		G.45
	B	0.1055			

Char wlad	Udzial	P. ew.	Nazwisko i imię (nazwa) oraz adres (siedziba) właściciela lub władającego
wl	1/1	F	TURLEJSKA DANUTA (MICHAŁ, HELENA) Zam.: PIASECZNO, POMORSKA 27

Ark.	Działka	Pow.	Adres	KW	Jedn. rej.
15S13-14W1-2	12	0.1917	PIASECZNO, POMORSKA	WA5M/002 48175/9	G.46
	B	0.1103			

Strona: 4 z 8

ZA ZGODNOŚĆ Z ORYGINAŁEM
ASYSTENT PROJEKTANTA
mgr inż. Laura Borko

	LsIV	0.0814	
Char wład	Udział	P. ew.	Nazwisko i imię (nazwa) oraz adres (siedziba) właściciela lub władającego
wł	1/1	1	URZĄD GMINY PIASECZNO - DROGI POWSZECHNEGO KORZYSTANIA Siedziba: PIASECZNO, KOŚCIUSZKI 5

Ark.	Działka	Pow.	Adres	KW	Jedn. rej.
	1/4	0.0044	PIASECZNO, POMORSKA		G.52
	dr	0.0044			
	1/7	0.0092	PIASECZNO, POMORSKA		G.52
	dr	0.0092			
	1/8	0.0206	PIASECZNO, POMORSKA		G.52
	dr	0.0206			
	1/9	0.1853	PIASECZNO, POMORSKA		G.52
	dr	0.1853			
15S13-14W1-2	13	0.3952	PIASECZNO, ŚLĄSKA		G.52
	dr	0.3952			
15S13-14W1-2	17	0.2616	PIASECZNO, DŁUGOSZA		G.52
	dr	0.2616			
15S13-14W1-2	19	0.2767	PIASECZNO, KOCHANOWSKIEGO		G.52
	dr	0.2767			
15S13-14W1-2	23	0.1412	PIASECZNO, BATOREGO		G.52
	dr	0.1412			

Char wład	Udział	P. ew.	Nazwisko i imię (nazwa) oraz adres (siedziba) właściciela lub władającego
wł	1/1	M	LESZKOWICZ JAROSŁAW (STANISŁAW, STANISŁAWA) Zam.: WARSZAWA, ŻŁOTA 64/66 m. 10 LESZKOWICZ DOROTA (EUGENIUSZ, JADWIGA) Zam.: WARSZAWA, ŻŁOTA 64/66 m. 10

Ark.	Działka	Pow.	Adres	KW	Jedn. rej.
15S13-14W1-2	63	0.2074	PIASECZNO, ŚLĄSKA		G.54

	LsIV	0.2074	
Char wład	Udział	P. ew.	Nazwisko i imię (nazwa) oraz adres (siedziba) właściciela lub władającego
wł	1/1	F	WYSZYŃSKA JOLANTA ZOFIA (MARIAN, JÓZEFA) Zam.: WARSZAWA, J.S.BACHA 26A m. 2

Strona: 5 z 8

ZA ZGODNOŚĆ Z ORYGINAŁEM
 ASYSTENT PROJEKTANTA
 mgr inż. Laura Borko



„ARKAS-PROJEKT” SP. Z O.O. SP. K.

10-460 OLSZTYN AL. PIŁSUDSKIEGO 75A, BUDYNEK B

+48 89 532 45 00, FAX: +48 89 532 45 10, BIURO@ARKAS-PROJEKT.PL

STAROSTWO POWIATOWE w PIASECZNIE
Wydział Architektoniczno-Budowlany
ul. Chyliczkowska 14
05-500 Piaseczno
tel. 22 756-61-63

Ark. 15S13- 14W1- 2	Działka 5/2	Pow. 0.0577	Adres PIASECZNO, POMORSKA	KW	Jedn. rej. G.57
	Bi	0.0577			
15S13- 14W1- 2	6/2	0.0721	PIASECZNO, ŚLĄSKA		G.57
	B	0.0721			
15S13- 14W1- 2	6/3	0.0661	PIASECZNO, POMORSKA		G.57
	B	0.0661			
15S13- 14W1- 2	6/4	0.0180	PIASECZNO, ŚLĄSKA		G.57
	B	0.0180			
Char wład	Udział	P. ew.	Nazwisko i imię (nazwa) oraz adres (siedziba) właściciela lub władającego		
wl	1/1	M	SKRZYŃSKI STEFAN (JÓZEF, JOANNA) Zam.: WARSZAWA, E.PLATER 55 m. 306 SKRZYŃSKA REGINA (JÓZEF, ZOFIA) Zam.: WARSZAWA, E.PLATER 55 m. 306		
Ark. 15S13- 14W1- 2	Działka 16/1	Pow. 0.1160	Adres PIASECZNO, ŚLĄSKA	KW	Jedn. rej. G.59
	B	0.1160			
Char wład	Udział	P. ew.	Nazwisko i imię (nazwa) oraz adres (siedziba) właściciela lub władającego		
wl	1/2	F	CUDZIŁO JAKUB (BOGDAN, JOLANTA) Zam.: MYSIADŁO, KUROPATWY 23a		
wl	1/2	F	CUDZIŁO JOANNA WERONIKA (BOGDAN, JOLANTA) Zam.: MYSIADŁO, KUROPATWY 23a		
Ark. 15S13- 14W1- 2	Działka 11/2	Pow. 0.0852	Adres PIASECZNO, POMORSKA	KW	Jedn. rej. G.63
	B	0.0852			
15S13- 14W1- 2	11/4	0.0012	PIASECZNO, POMORSKA		G.63
	B	0.0012			
Char wład	Udział	P. ew.	Nazwisko i imię (nazwa) oraz adres (siedziba) właściciela lub władającego		

ZA ZGODNOŚCIĄ ORYGINAŁEM
ASYSTENT PROJEKTANTA
mgr inż. Laura Borko

Strona: 6 z 8

wł	I/I	I	URZĄD GMINY PIASECZNO - DROGI Powszechnego Korzystania Siedziba: PIASECZNO, KOŚCIUSZKI 5			
Ark.	Działka 1/1	Pow. 0.0062	Adres PIASECZNO, POMORSKA	KW WA5M/000 10851/5	Jedn. rej. G.67	
	dr	0.0062				
Char wład	Udział	P. ew.	Nazwisko i imię (nazwa) oraz adres (siedziba) właściciela lub władającego			
wł	I/I	I	URZĄD GMINY PIASECZNO - DROGI Powszechnego Korzystania Siedziba: PIASECZNO, KOŚCIUSZKI 5			
Ark.	Działka 1/2	Pow. 0.0101	Adres PIASECZNO, POMORSKA	KW WA5M/002 75372/8	Jedn. rej. G.68	
	dr	0.0101				
Char wład	Udział	P. ew.	Nazwisko i imię (nazwa) oraz adres (siedziba) właściciela lub władającego			
wł	I/I	I	URZĄD GMINY PIASECZNO - DROGI Powszechnego Korzystania Siedziba: PIASECZNO, KOŚCIUSZKI 5			
Ark.	Działka 1/3	Pow. 0.0075	Adres PIASECZNO, POMORSKA	KW WA5M/002 75355/3	Jedn. rej. G.69	
	dr	0.0075				
Char wład	Udział	P. ew.	Nazwisko i imię (nazwa) oraz adres (siedziba) właściciela lub władającego			
wł	I/I	I	URZĄD GMINY PIASECZNO - DROGI Powszechnego Korzystania Siedziba: PIASECZNO, KOŚCIUSZKI 5			
Ark.	Działka 1/5	Pow. 0.0092	Adres PIASECZNO, POMORSKA	KW WA5M/002 41503/9	Jedn. rej. G.70	
	dr	0.0092				
Char wład	Udział	P. ew.	Nazwisko i imię (nazwa) oraz adres (siedziba) właściciela lub władającego			
wł	I/I	I	URZĄD GMINY PIASECZNO - DROGI Powszechnego Korzystania Siedziba: PIASECZNO, KOŚCIUSZKI 5			
Ark.	Działka	Pow.	Adres	KW	Jedn. rej.	

Strona: 7 z 8

ZA ZGODNOŚĆ Z ORYGINAŁEM
LB
ASYSTENT PROJEKTANTA
mgr inż. Laura Borko



„ARKAS-PROJEKT” SP. Z O.O. SP. K.

10-460 OLSZTYN AL. PIŁSUDSKIEGO 75A, BUDYNEK B

+48 89 532 45 00, FAX: +48 89 532 45 10, BIURO@ARKAS-PROJEKT.PL

STAROSTWO POWIATOWE w PIASECZNIE
Wydział Architektoniczno-Budowlany
ul. Chyliczkowska 14
05-500 Piaseczno
tel. 22 756 61 03

1/6	0.0084	PIASECZNO, POMORSKA	WA5M/002	G.71
dr	0.0084		48175/9	
Char wład	Udział	P. ew.	Nazwisko i imię (nazwa) oraz adres (siedziba) właściciela lub władającego	
wł	I/I	F	MAJEWSKA-MOORE BARBARA (JAN, APOLONIA) Zam.: 05-501 PIASECZNO, ŚLĄSKA 27	

Ark. 15S13- 14W1- 2	Działka 18	Pow. 0.2164	Adres PIASECZNO, ŚLĄSKA	KW WA5M/002 57705/0	Jedn. rej. G.72
	B	0.0511			
	LsIV	0.1653			
Char wład	Udział	P. ew.	Nazwisko i imię (nazwa) oraz adres (siedziba) właściciela lub władającego		
wł	I/I	I	GMINA PIASECZNO Siedziba: 05-500 PIASECZNO, KOŚCIUSZKI 5		

Ark. 15S13- 14W1- 2	Działka 2	Pow. 0.2925	Adres PIASECZNO, WYSPIAŃSKIEGO	KW DECYZJA NR 1463/DG/20 13 Z DNIA 27.11.2013 R.	Jedn. rej. G.73
	dr	0.2925			

Nr kancelaryjny: GEK.6621.A.11130.2015
Zlecenie nr:

Sporządził(a): Oskar Mazurek
Sprawdził:

z up. Starosty Piaseczyńskiego
Podinspektor
Elżbieta Grabowska

ZA ZGODNOŚĆ Z ORYGINAŁEM
ASYSTENT PROJEKTANTA
mgr inż. Laura Borko

Strona: 8 z 8

