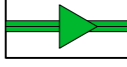
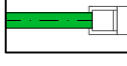



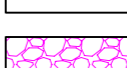



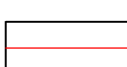





# LEGENDA

-  proj. kanalizacja deszczowa
-  proj. wylot kanalizacji deszczowej
-  proj. studnie kan. deszczowej
-  proj. wpusty deszczowe
-  umocnienia gabionowe
-  umocnienia faszynowe
-  wypełnienie kamieniami
-  istn. sieć kanalizacji sanitarnej
-  istn. sieć kanalizacji deszczowej
-  istn. sieć wodociągowa
-  istn. sieć elektroenergetyczna
-  istn. sieć teletechniczna
-  istn. sieć gazowa

## MAPA DO CELÓW PROJEKTOWYCH

- gm: 141804\_4 Piaseczno  
 - obręb: 0064, 0074, 0075, 0076, 0077, 0078  
 - dz. według zakresu oznaczonego kolorem zielonym

Skala 1 : 500

Mapa na obszarze oznaczonym kolorem zielonym została aktualizowana pomiarem sytuacyjno-wysokościowym z inwentaryzacją urządzeń podziemnych dnia 15-05-2013r  
 Nie wyklucza się istnienia w terenie innych niż wykazane na mapie urządzeń podziemnych, które nie były zgłoszone do inwentaryzacji.

Mapa została wykonana bez ustalania obciążeń służebnościami gruntowymi.  
 Wykonawca:

Piaseczno dn. 09-07-2013 KERG 2336/2013

**STAROSTA PIASECZYŃSKI**  
 Wydział Geodezji i Katastru

W obszarze oznaczonym linią zieloną dokonano aktualizacji treści mapy zasadniczej. Dokumenty z pomiaru uzupełniającego przyjęto do zasobu powiatowego w dniu 20 WRZ 2013 r. 2336/13  
 i zaevidencjowano pod numerem 2336/13  
 Projektowanie i wykonanie w oparciu o powyższe dane i inwentaryzacji powykonawczej przez jednostkę uprawnioną do wykonywania prac geodezyjnych Piaseczno, dn. 20 WRZ 2013  
 Podinspektor  
 (podpis)  
 Elżbieta Grabowska

ANDRZEJ  
 GEODYTA UPRAWNIONY  
 UP. 0101 NR 1688  
 05-555 Tarczyn, ul. Stępkowskiego 10

Inwestor:  
 Urząd Miasta i Gminy w Piaseczno  
 05-500 Piaseczno ul. Kościuszki 5



Biuro projektowe:  
**ZOMB-KAN Projektowanie Nadzór**  
 10-174 Olsztyn ul. Świerkowa 29/2  
 tel. 660-708-722  
 zomb-kan@zomb-kan.pl www.zomb-kan.pl



Temat:  
 Odwodnienie terenów położonych w Zalesiu Dolnym Gmina Piaseczno ul. Wiejska, Kwiatowa, Spokojna, Cicha, Daleka, Miła, Parkowa, Leśna, Sosnowa

Stadium wykonalności:  
 PROJEKT WYKONAWCZY

Treść rysunku:  
 PLAN SYTUACYJNY

Projektant:	mgr inż. Bartosz Szewczyk	Specjalność: Sanitarna Nr uprawnień: WAM/0023/POOS/08	Podpis:
Sprawdzający:	mgr inż. Grzegorz Kowalewski	Specjalność: Sanitarna Nr uprawnień: WAM/0022/POOS/08	Podpis:
Data:	listopad 2015 r.	Branża: SANITARNA	Rysunek: 2.5
		Skala: 1:500	