

**UCHWAŁA NR 1332/XLV/2018**  
**RADY MIEJSKIEJ W PIASECZNI**

z dnia 21 marca 2018 r.

**w sprawie podziału Gminy Piaseczno na okręgi wyborcze, ustalenia ich granic, numerów oraz liczby radnych wybieranych w każdym okręgu**

Na podstawie art. 419 § 2 ustawy z dnia 5 stycznia 2011 roku Kodeks wyborczy (t.j.Dz. U. z 2017 r. poz. 15 ze zm.) w związku z art. 12 ust. 1 i 2 ustawy z dnia 11 stycznia 2018 roku o zmianie niektórych ustaw w celu zwiększenia udziału obywateli w procesie wybierania, funkcjonowania i kontrolowania niektórych organów publicznych (Dz. U. z 2018 r. poz. 130)

Rada Miejska w Piasecznie uchwala, co następuje:

**§ 1.**

Dokonuje się podziału Gminy Piaseczno na 4 okręgi wyborcze - w wyborach Rady Miejskiej w Piasecznie.

**§ 2.**

1. Numery okręgów wyborczych, ich granice oraz liczbę radnych wybieranych w każdym z nich określa załącznik numer 1 do niniejszej uchwały.

2. Mapę poglądową okręgów wyborczych Gminy Piaseczno stanowi załącznik nr 2 do niniejszej uchwały.

**§ 3.**

Wykonanie uchwały powierza się Burmistrzowi Miasta i Gminy Piaseczno.

**§ 4.**

Uchwała podlega przekazaniu Wojewodzie Mazowieckiemu oraz Komisarzowi Wyborczemu w Warszawie.

**§ 5.**

Na ustalenia Rady Miejskiej w sprawie podziału Gminy Piaseczno na okręgi wyborcze - wyborcom, w liczbie co najmniej 15, przysługuje prawo wniesienia skargi do Komisarza Wyborczego w Warszawie w terminie 5 dni od daty podania do publicznej wiadomości treści uchwały.

**§ 6.**

Traci moc Uchwała Nr 689/XXVI/2012 Rady Miejskiej w Piasecznie z dnia 24.10.2012 r. w sprawie podziału Gminy Piaseczno na stałe, jednomandatowe okręgi wyborcze oraz ustalenia ich granic oraz numerów.

## § 7.

Uchwała wchodzi w życie z dniem podjęcia i podlega ogłoszeniu w Dzienniku Urzędowym Województwa Mazowieckiego oraz podaniu do publicznej wiadomości w sposób zwyczajowo przyjęty t.j. poprzez wywieszenie na tablicy ogłoszeń w Urzędzie Miasta i Gminy w Piasecznie oraz zamieszczenie jej treści w Biuletynie Informacji Publicznej Gminy Piaseczno.

Wiceprzewodniczący Rady  
Miejskiej w Piasecznie

**mgr Michał Rosa**

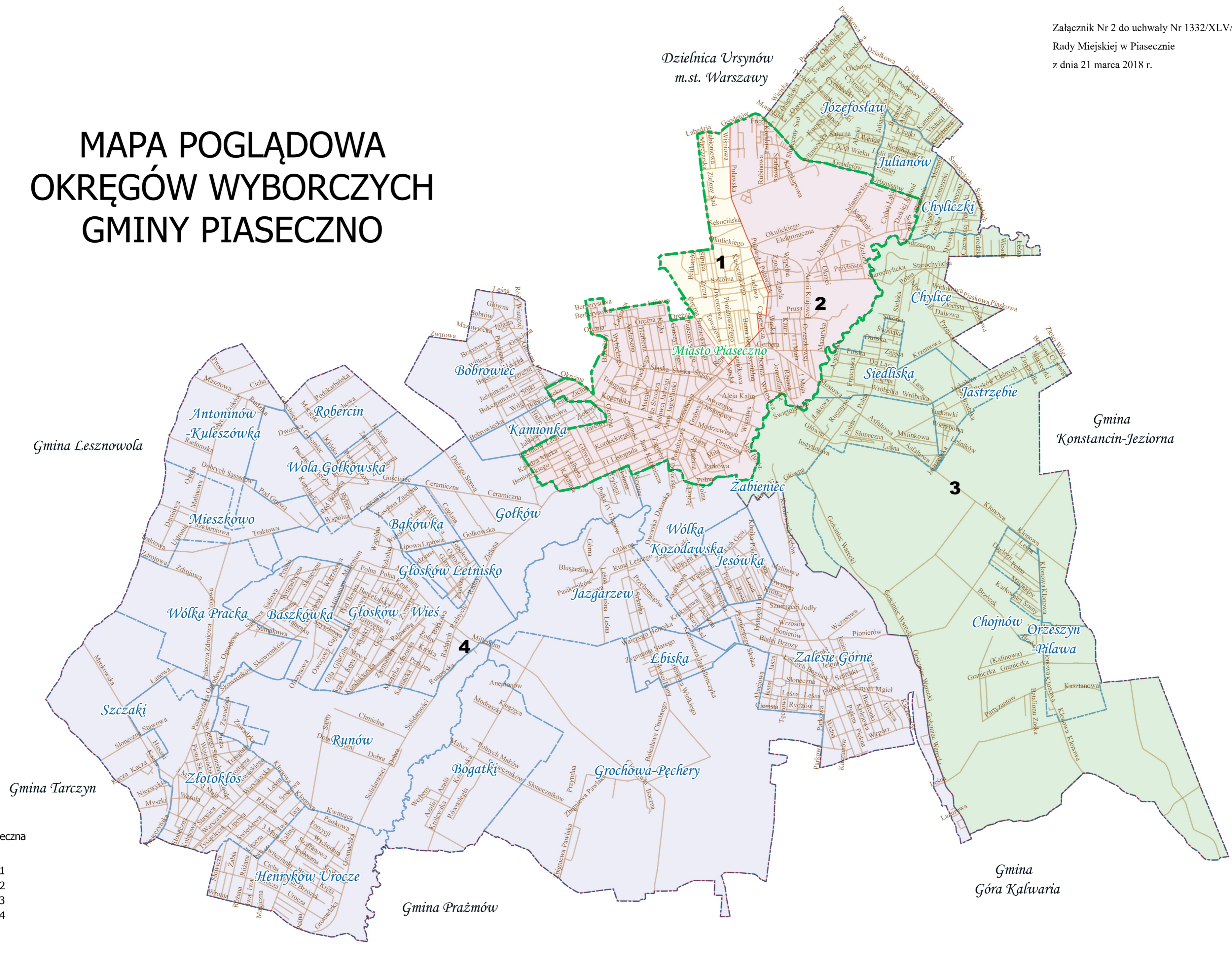
Załącznik Nr 1 do uchwały Nr 1332/XLV/2018  
Rady Miejskiej w Piasecznie  
z dnia 21 marca 2018 r.

**OKRĘGI WYBORCZE DLA WYBORU RADY MIEJSKIEJ W PIASECZNIE**







Nr okręgu wyborczego	Granice okręgu wyborczego	Liczba radnych wybieranych w okręgu
<b>1</b>	<p><u>od północy:</u> <b>północna granica Gminy Piaseczno</b> (na odcinku od ul. Puławskiej do ul. Mleczarskiej);</p> <p><u>od zachodu:</u> <b>zachodnia granica Gminy Piaseczno</b> (na odcinku: od ul. Łabędziej wzdłuż ul. Mleczarskiej, ul. Powstańców Warszawy do ul. Tukanów, wzdłuż ul. Tukanów i dalej prosto w kierunku torów kolejowych PKP do granicy Gminy Piaseczno, granica Gminy Piaseczno wzdłuż torów kolejowych PKP do ul. Orężnej), <b>tory kolejowe PKP</b> (w granicach miasta: na odcinku od ul. Orężnej do ul. Sienkiewicza);</p> <p><u>od południa:</u> <b>ul. Sienkiewicza</b> (na odcinku od torów kolejowych PKP do ul. Czajewicza);</p> <p><u>od wschodu:</u> <b>ul. Czajewicza</b> ( na odcinku od ul. Sienkiewicza do ul. Nadarzyńskiej), <b>ul. Nadarzyńska</b> (na odcinku od ul. Czajewicza do ul. Kościuszki), <b>ul. Kościuszki</b> (na odcinku od ul. Nadarzyńskiej do Pl. Piłsudskiego), <b>ul. Puławska</b> ( na odcinku od Pl. Piłsudskiego do końca tzn. północnej granicy Gminy Piaseczno).</p>	<b>6</b>
<b>2</b>	<p><u>od północy:</u> <b>północna granica miasta Piaseczna wzdłuż ul. Geodetów</b> (na odcinku od ul. Puławskiej do ul. Julianowskiej), <b>ul. Julianowska</b> (na odcinku od ul. Geodetów do ul. Urbanistów), <b>ul. Urbanistów;</b></p> <p><u>od zachodu:</u> <b>ul. Puławska</b> (na odcinku od ul. Geodetów do Pl. Piłsudskiego), <b>ul. Kościuszki</b> (na odcinku od Pl. Piłsudskiego do ul. Nadarzyńskiej),</p>	<b>7</b>

	<p><b>ul. Nadarzyńska</b> (na odcinku od ul. Kościuszki do ul. Czajewicza),</p> <p><b>ul. Czajewicza</b> (na odcinku: od ul. Nadarzyńskiej do ul. Sienkiewicza),</p> <p><b>ul. Sienkiewicza</b> (na odcinku od ul. Czajewicza do torów kolejowych PKP),</p> <p><b>tory kolejowe PKP</b> (na odcinku od ul. Sienkiewicza do ul. Orężnej);</p> <p><u>od północnego-zachodu:</u> <b>granica Gminy Piaseczno z Gminą Lesznowola</b> (na odcinku od ul. Orężnej do ul. Głównej), <b>zachodnia granica miasta Piaseczna</b> (na odcinku od ul. Głównej do ul. Gołkowskiej);</p> <p><u>od południa:</u> <b>południowa granica miasta Piaseczna</b> (na odcinku od ul. Gołkowskiej do ul. Armii Krajowej)</p> <p><u>od wschodu:</u> <b>wschodnia granica miasta Piaseczna</b> (od ul. Armii Krajowej do ul. Urbanistów).</p>	
<b>3</b>	<p>Sołectwa:</p> <p><b>Józefosław, Julianów, Chyliczki, Chylice, Siedliska, Jastrzębie, Żabieniec, Chojnów, Orzeszyn-Pilawa.</b></p>	<b>5</b>
<b>4</b>	<p>Sołectwa:</p> <p><b>Zalesie Górne, Jesówka, Wólka Kozodawska, Łbiska, Grochowa-Pęchery, Jazgarzew, Bogatki, Gołków, Kamionka, Bobrowiec, Bąkówka, Głusków Letnisko, Głusków Wieś, Runów, Henryków -Urocze, Złotokłós, Szczaki, Wólka Pracka, Baszkówka, Mieszkowo, Wola Gołkowska, Robercin, Antoninów-Kuleszówka</b></p>	<b>5</b>

# MAPA POGLĄDOWA OKRĘGÓW WYBORCZYCH GMINY PIASECZNO



## Legenda

-  - granica miasta Piaseczno
-  - okręg wyborczy nr 1
-  - okręg wyborczy nr 2
-  - okręg wyborczy nr 3
-  - okręg wyborczy nr 4
-  - sołectwa