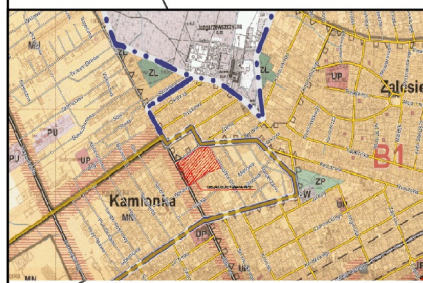
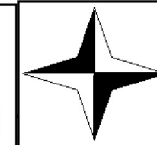
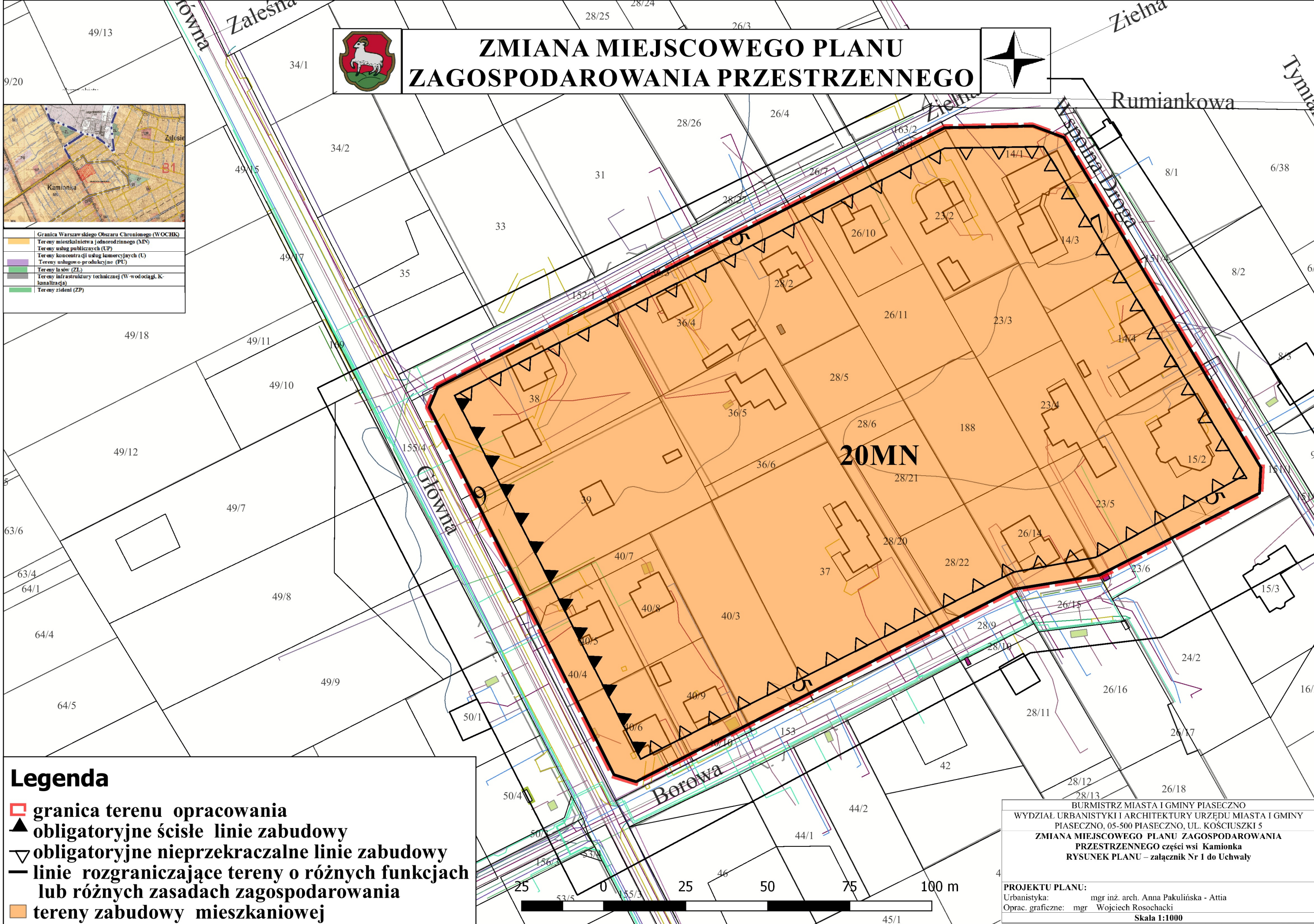




# ZMIANA MIEJSCOWEGO PLANU ZAGOSPODAROWANIA PRZESTRZENNEGO



	Granica Warszawskiego Obszaru Chronionego (WOCHK)
	Tereny mieszkaniowe jednorodzinne (MN)
	Tereny usług publicznych (UP)
	Tereny koncentracji usług komercyjnych (U)
	Tereny usługowo-produkcyjne (PU)
	Tereny lasów (ZL)
	Tereny infrastruktury technicznej (W-wodociąg, K-kanalizacja)
	Tereny zielone (ZP)



## Legenda

- granica terenu opracowania
- obligatoryjne ścisłe linie zabudowy
- obligatoryjne nieprzekraczalne linie zabudowy
- linie rozgraniczające tereny o różnych funkcjach lub różnych zasadach zagospodarowania
- tereny zabudowy mieszkaniowej

BURMISTRZ MIASTA I GMINY PIASECZNO  
 WYDZIAŁ URBANISTYKI I ARCHITEKTURY URZĘDU MIASTA I GMINY  
 PIASECZNO, 05-500 PIASECZNO, UL. KOŚCIUSZKI 5  
**ZMIANA MIEJSCOWEGO PLANU ZAGOSPODAROWANIA  
 PRZESTRZENNEGO części wsi Kamionka**  
 RYSUNEK PLANU – załącznik Nr 1 do Uchwały

PROJEKTU PLANU:  
 Urbanistyka: mgr inż. arch. Anna Pakulińska - Attia  
 Oprac. graficzne: mgr Wojciech Rosochacki  
 Skala 1:1000