





|  |                    |   |  |  |
|--|--------------------|---|--|--|
| Ip.<br><b>183</b>  | strona<br><b>A</b> | <b>KARTA ADRESOWA ZABYTKU NIERUCHOMEGO</b>  |  | 3. Miejscowość<br><b>PIASECZNO</b>   |
| 1. Nazwa<br><b>DOM</b>   |                    | 2. Czas powstania<br><b>XIX/XX wieku</b>  |  | 4. Adres<br><b>ŚWIĘTOJAŃSKA 14/NOWA 1</b>  |
| 11.1 Materiały graficzne<br>  |                    | 11.2 Materiały graficzne<br>  |  | 5. Oznaczenie w ewidencji gruntów i budynków<br><b>49 obr. 55</b><br><br>6. Przynależność administracyjna<br>Województwo: <b>mazowieckie</b><br>Powiat: <b>piaseczyński</b><br>Gmina: <b>Piaseczno</b><br><br>7. Własność<br>prywatna<br><br>8. Stan<br>dostateczny  |
| 11.3 Materiały graficzne<br> |                    | 11.4 Materiały graficzne<br> |  | 9. Forma ochrony<br><b>Wyłączony z GEZ</b><br>Zarządzeniem nr UiA.0050.1.2018<br>Burmistrza Miasta i Gminy Piaseczno<br>z dnia 27-04-2018 r.<br><br>10. Opracowanie<br>Urząd Miasta i Gminy Piaseczno<br>Wydział Urbanistyki i Architektury<br>(październik 2015 r.) |

|  |                    |  |  |  |
|--|--------------------|--|--|--|
| Ip.<br><b>183</b>  | strona<br><b>B</b> | <b>KARTA ADRESOWA ZABYTKU NIERUCHOMEGO</b>   |  | 3. Miejscowość<br><b>PIASECZNO</b>   |
| 1. Nazwa<br><b>DOM</b>   |                    | 2. Czas powstania<br><b>XIX/XX wieku</b>   |  | 4. Adres<br><b>ŚWIĘTOJAŃSKA 14/NOWA 1</b>  |
| 12. Opis<br><br>Drewniany, oszalowany (konstrukcja szkieletowa), bryła nieprzekształcona, zwarta – jednokondygnacyjna, zamknięta dachem dwuspadowym krytym papą. Zachowana stolarka okienna. |                    | 13. Wartości zabytkowe <ul style="list-style-type: none"> <li>▪ historyczne: dokument materialny rozwoju zabudowy mieszkalnej Piaseczna</li> <li>▪ artystyczne: walory architektoniczne (plastyczne) budynku o jednolitej stylistyce, zachowanego w oryginalnej formie i substancji.</li> <li>▪ naukowe: stanowiące wynikiową dwóch poprzednich; budynek jako dokument minionej epoki może stanowić przedmiot badań naukowych</li> </ul> |  | 5. Oznaczenie w ewidencji gruntów i budynków<br><b>49 obr. 55</b><br><br>6. Przynależność administracyjna<br>Województwo: <b>mazowieckie</b><br>Powiat: <b>piaseczyński</b><br>Gmina: <b>Piaseczno</b><br><br>7. Własność<br>prywatna<br><br>8. Stan<br>dostateczny  |
| 14. Uwagi<br><br>Zdjęcia archiwalne 1975-1987.   |                    | 15. Dodatkowe materiały graficzne  |  | 9. Forma ochrony<br><b>Wyłączony z GEZ</b><br>Zarządzeniem nr UiA.0050.1.2018<br>Burmistrza Miasta i Gminy Piaseczno<br>z dnia 27-04-2018 r.<br><br>10. Opracowanie<br>Urząd Miasta i Gminy Piaseczno<br>Wydział Urbanistyki i Architektury<br>(październik 2015 r.) |