

Interpelacje i wnioski radnych

**zgłoszone
na sesji Rady Miejskiej
w dniu 18.04.2018r.**

RM0012/178.2018

23.04.2018r

Pan Zdzisław Lis
Burmistrz Miasta i Gminy

Piaseczno
URZĄD MIASTA I GMINY PIASECZNO
KANCELARIA w/m

wpłynęło dnia 2018-04-23
L. dz. 1210/334 LS/HADK
Ilość załącz. podpis
Nr sprawy - 4 -

Na sesji Rady Miejskiej w Piasecznie w dniu 18.04.2018r następujący radni
złożyli wnioski i interpelacje na piśmie (w załączeniu):

1. Kłós Dorota
2. Kostryka Anna /2/
3. Marciniak Adam
4. Mucha Zbigniew /2/
5. Wierzchowski Józef /2/
6. Wójcik Ewelina

P. A. Ciopek
L241 24 KWI. 2018

Przewodniczący
Rady Miejskiej w Piasecznie

mgr inż. Piotr Olsza

Kłos Dorota
Radna Rady Miejskiej

18.04.2018r

Szanowny Panie Burmistrzu!

Zwracam się z uprzejmą prośbą o zlecenie wykonania odwodnienia wzdłuż ul. Mineralnej we wsi Głosków. Chodzi o wykonanie rowu wzdłuż ulicy i wykopanie dwóch przepustów na skrzyżowaniu ul. Mineralnej z ul. Miłą. Wykonanie tych prac przyczyni się do odpływu wody z posesji znajdujących się przy tych ulicach.

Dorota Kłos

IT.0003.37.2018.ZM

Radna
Rady Miejskiej w Piasecznie
Pani Dorota Kłós

dot. odwodnienie ulicy Mineralnej we wsi Głusków.

W nawiązaniu do Pani wniosku z 18 kwietnia 2018 roku otrzymanego 25 kwietnia 2018 roku dotyczącego odwodnienia ulicy Mineralnej w Głuskowie uprzejmie informuję, iż na podstawie przeprowadzonej w Pani obecności 8 maja 2018 roku wizji w terenie przez inspektora Wydziału Infrastruktury i Transportu Publicznego istnieje możliwość wykonania odwodnienia ulicy.

Ze względu na bardzo duży zakres robót (ok. 500 mb rowu i dwa przepusty) konieczne jest zabezpieczenie środków finansowych w ramach budżetu 2018 roku na wykonanie projektu i realizację zadania. Szacowany koszt realizacji wynosi ok. 70.000,00 zł.

Z poważaniem

BURMISTRZ
Miasta i Gminy Piaseczno
inż. Zdzisław Lis

Otrzymują:

1. Adresat.
2. Przewodniczący Rady Miejskiej w Piasecznie.
3. Sekretarz Miasta i Gminy Piaseczno.
4. IT a/a.

Radna Rady Miejskiej
Anna Kostyrka

Piaseczno, dn. 18.04.2018 r.

Szanowny Panie Burmistrzu,

czy jest możliwość wykonania naprawy ogrodzenia w Parku Uroczym w Henrykowie - Uroczu ,
od strony ul. Bazyliowej słupki i panele ogrodzeniowe przewracały się, dziki buchtują trawnik,
który od kilku lat pielęgnujemy w czynie społecznym.

Dziękuję za postawienie znaków pionowych typu B-33 przy ul. Mokrej w Henrykowie-Uroczu,
które w okresie jesienno-wiosennym nie trzymają pionu, przewracają się.
Teraz jest już wszystko przywrócone do należytego stanu.

z wyrazami szacunku





Urząd Miasta i Gminy Piaseczno
Wydział Utrzymania Terenów Publicznych

05-500 Piaseczno ul. Kościuszki 5 tel. (0-22) 70-17-652

Piaseczno, 28.05.2018r.

UTP.0003.318.2018.EM

Pani Anna Kostyrka
Radna Rady Miejskiej
w Piasecznie

W odpowiedzi na Pani wniosek dnia 25.04.2018r uprzejmie informuję, że panele ogrodzeniowe zostały zakupione a prace remontowe zostaną zrealizowane do 31 lipca w związku z bardzo dużą ilością dodatkowych prac.

Z poważaniem

I Zastępca Burmistrza
Miasta i Gminy Piaseczno

mgr Daniel Putkiewicz

Otrzymują:

1. Adresat
2. Przewodniczący Rady Miejskiej
Pan Piotr Obłóza
3. ADK
4. UTP a/a.

Radna Rady Miejskiej
Anna Kostyrka

Piaseczno, dn. 18.04.2018 r.

Szanowny Panie Burmistrzu,

w imieniu użytkowników Parku Uroczego zwracam się z zapytaniem,
czy jest możliwość podłączenia bezpłatnej sieci Wi-Fi w parku, tak jak jest
na pl. Piłsudskiego w Piasecznie.

Dysponujemy infrastrukturą techniczną, problemem jest karta internetowa i abonament
na ok. 50GB miesięcznie, który możemy sfinansować ze środków funduszu sołectkiego.

z wyrazami szacunku





Piaseczno, 08.05.2018 r.

ul. Kościuszki 5
05-500 Piaseczno
www.piaseczno.eu

BPI.0003.1.2018.ŁW

Sz. P. Anna Kostyrka
Radna w/m

W odpowiedzi na zapytanie dot. podłączenia bezpłatnej strefy Wi-Fi w Parku Uroczym uprzejmie informuję, że jednostki samorządu terytorialnego, chcące udostępniać internet bez pobierania opłat, muszą spełnić wymogi określone w ustawie z dnia 7 maja 2010 r. o wspieraniu rozwoju usług i sieci telekomunikacyjnych (DzU nr 106 poz. 675 ze zm.).

W pierwszej kolejności Gminna zobowiązana jest złożyć wniosek do Prezesa UKE o uzyskanie zgody na świadczenie usług dostępu do internetu bez pobierania opłat od mieszkańców. Należy zwrócić szczególną uwagę na precyzyjne zaznaczenie na mapach zasięgów i obszarów propagacji sygnału anten Wi-Fi. Kolejnym wymogiem jest stworzenie regulaminu świadczenia usługi zgodnego z wytycznymi UKE. W ostatnim kroku, należy szczegółowo uzasadnić inwestycję i przedstawić problemy z dostępem do internetu komercyjnego na wskazanym obszarze. Po spełnieniu przez jednostkę wszystkich formalności Prezes UKE wyda decyzję, w której zobowiąże operatora (gminę lub firmę wykonującą zlecenie) do wprowadzenia ograniczeń na świadczoną usługę.

Zazwyczaj jest to ograniczenie prędkości upload i download tak, aby nie była wyższa niż 512 kbit/s (0,5 MB), określenie czasu jednorazowej sesji na poziomie 45 min dla urządzenia, bądź użytkownika z przerwą 15 min oraz miesięczny limit danych wysłanych i odebranych – 750 MB na użytkownika lub urządzenie.

Standardy sieci bezprzewodowej nie zadziałają poprawnie bez implementacji podstawowej architektury sieci. Podstawowy model sieci bezprzewodowej to: punkty dostępowe, kontroler sieci bezprzewodowej oraz serwer uwierzytelniający. Dodatkowym elementem może być WIPS (Wireless Intrusion Prevention System), który opcjonalnie chroni przed atakami na użytkowników sieci bezprzewodowej.

W związku z tym, UMiG Piaseczno nie może finansować jedynie karty SIM operatora komórkowego, ponieważ strefa WiFi powinna być objęta szeregiem obostrzeń, o których wspominamy powyżej, zarówno ze względów bezpieczeństwa informatycznego jak i respektowania zasad wolnej konkurencji na rynku usług telekomunikacyjnych.

Jeśli Sołectwo jest zainteresowane sfinansowaniem takiej strefy z Funduszu Sołectkiego to możemy rozpocząć całą procedurę związaną z weryfikacją techniczną dostępu do internetu, przez operatora, który wspiera technicznie strefy WiFi na terenie miasta Piaseczno, jednak wymaga to czasu oraz będzie to rozwiązanie o wiele droższe niż zakup karty SIM. Pamiętać też należy, że strefa będzie generowała koszty w kolejnych latach budżetowych, co trzeba będzie uwzględnić w Funduszu Sołectkim wsi.

I Zastępca Burmistrza
Miasta i Gminy Piaseczno

mgr Daniel Putkiewicz

Kierownik
Biura Promocji i Informacji Gminy

mgr Łukasz Wyleziński

Piaseczno, 18.04.2018r.


Marciniak Adam
Radny Gminy Piaseczno

Pan Zdzisław Lis
Burmistrz Miasta i Gminy w Piasecznie

INTERPELACJA

Wnoszę o zmianę przebiegu trasy autobusu linii L24 w miejscowości Żabieniec przez ul. Główną, Polną, Asfaltową, Kolejową, Wschodnią, Graniczną do ul. Ptaków Leśnych. Ponadto proszę o zmianę kursowania linii L24 – dotyczy wjazdu autobusu w sobotę i niedzielę do przystanku na ul. Głównej w Żabieńcu. Powyższy wniosek podyktowany jest licznymi prośbami mieszkańców korzystających z komunikacji miejskiej.

Z poważaniem





Urząd Miasta i Gminy Piaseczno
Wydział Infrastruktury i Transportu Publicznego

ul. Kościuszki 5, 05-500 Piaseczno, tel: (022) 70 17 657 , fax: (022) 756 70 49

IT.0003.36.2018.BKR

2018 -05- 09


Piaseczno, dnia

Sz. Pan
Adam Marciniak
Radny Rady Miejskiej w Piasecznie

dot.: zmiany trasy linii komunikacji publicznej L24

W odpowiedzi na interpelację z dnia 21.03.2018r. informuję, że Wydział IT uwzględni w ramach bieżącego serwisu urządzeń bezpieczeństwa ruchu drogowego przebudowę progów w ul. Polnej na progi wypowe. Jest to warunek niezbędny dla uruchomienia nowej trasy dla środków transportu publicznego. Niezależnie realizowane będą projekty stałej organizacji ruchu dla wprowadzenia nowych przystanków linii L24 w ul. Kolejowej, i ul. Granicznej w Żabieńcu. Działania te będą podjęte w maju 2018r. Zrealizowanie wszystkich tych zadań umożliwi wystąpienie do ZTM o zmianę trasy linii L24.

Z poważaniem,

BURMISTRZ
Miasta i Gminy Piaseczno

inż. Zdzisław Lis

Otrzymują:

1. adresat
2. Sekretarz - Pan A. Czapski
3. Przewodniczący Rady Miejskiej w Piasecznie – Pan P. Obłóza
4. a/a

217.0012.169.2018

Michał Mierzwa

Radny Miasta i Gminy Piaseczno

p. A. Ciepale
1247

Burmistrz Miasta Piaseczno
2018-04-23
MM

Piaseczno, 18.04.2018 r.

URZĄD MIASTA I GMINY PIASECZNO	
KANCELARIA	
wpłynęło dnia	2018-04-23
L. dz.	121034/15
ilość załącz.	podpis
Nr sprawy	- 4 -

Pan Zdzisław Lis

Burmistrz Miasta i Gminy Piaseczno

Interpelacja

Kierowcy poruszający się ulicą Mleczarską w kierunku Warszawy mają ograniczoną widoczność na przejeździe kolejowym z uwagi na rosnące krzaki. W związku z powyższym proszę o interwencję mającą na celu poprawę bezpieczeństwa na w/w przejeździe kolejowym.

Michał Mierzwa

Piaseczno, 11.05.2018 r.

SM.5521.216.2018.RK

**Radny Rady Miejskiej
w Piasecznie
Pan Michał Mierzwa**

Dot. wniosku z dnia 23.04.2018 r. dot. wycięcia roślin

W odpowiedzi na wniosek informuję, że straż miejska skontrolowała przejazd kolejowy pod kątem rosnących krzaków. Obszar przy przejeździe kolejowym nie jest zarośnięty, jedyna roślinność znajduje się na terenie prywatnym. Należy zwrócić uwagę, że każdy kierowca powinien się zatrzymać i rozejrzeć przed przejazdem kolejowym.

BURMISTRZ
Miasta Gminy Piaseczno

mgr Edzistan Lis

KOMENDA RADY MIEJSKIEJ


Marcin Łodyga

11.04.2018

Michał Mierzwa

Radny Miasta i Gminy Piaseczno

Burmistrz MiG P-10
23.04.2018
LM

Piaseczno, 18.04.2018 r.

URZĄD MIASTA I GMINY PIASECZNO	
KANCELARIA	
wpłynęło dnia	2018 -04- 23
L. dz.	1210340 LS AD
Ilość załącz.	podpis LM
Nr sprawy	- 4 -


P. A. Czapla
L24

Pan Zdzisław Lis

Burmistrz Miasta i Gminy Piaseczno

Interpelacja

Z uwagi na występujące na ulicy Łabędziej zadolenia apeluję o ponowną interwencję i usunięcie występującego zagrożenia dla osób podróżujących ulicą Łabędzią (zamieszczone fotografie).



Zadolenie (ulica Łabędzia – w pobliżu wylotu ulicy Wiśniowej)

Z poważaniem,

Michał Mierzwa



Michał Mierzwa
Radny Rady Miejskie
w Piasecznie

Dotyczy: Wniosek o utwardzenie poboczy przy ul. Łabędziej

W odpowiedzi na Pani pismo z dnia 10-05-2018 informuję, że Wydział Infrastruktury i Transportu Publicznego dokona uzupełnienia pobocza przy ul. Łabędziej w ramach bieżącego utrzymania dróg gminnych do dnia 10 maja 2018 r.

Z up. Burmistrza
Miasta i Gminy Piaseczno
mgr Daniel Putkiewicz
i Zastępcą Burmistrza

Otrzymują:

1. Adresat
2. Przewodniczący Rady Miejskiej w Piasecznie
3. Sekretarz
4. A/a

RADA MIEJSKA
w Piasecznie

RM0012/179.2018

URZĄD MIASTA I GMINY PIASECZNO	
23.04.2018r.	
KANCELARIA	
wpłynęło dnia	2018-04-23
L. dz.	1210/336/15
Ilość załącz.	podpis
Nr sprawy	- 4 -

Pan Zdzisław Lis
Burmistrz Miasta i Gminy
Piaseczno
w/m

Na sesji Rady Miejskiej w Piasecznie w dniu 18.04.2018r radny Jerzy Mościcki
wnioskował o uporządkowanie terenu pomiędzy ul. Słoneczną i Tukanów.

Przewodniczący
Rady Miejskiej w Piasecznie

mgr inż. Piotr Wójciszka

Piaseczno, 11.05.2018 r.

SM.5521.216.2018.RK

**Przewodniczący
Radny Rady Miejskiej
w Piasecznie
Pan Piotr Obłóza**

Dot. wniosku z dnia 23.04.2018 r. dot. uporządkowania terenu

W odpowiedzi na wniosek informuję, że wskazany obszar zawarty pomiędzy ul. Tukanów, Kazimierza Jarzábka, Nowa i Powstańców Warszawy należy terytorialnie do gminy Lesznowola. Dokładając wszelkich starań, aby poprawić estetykę okolicy i wizerunek miasta Piaseczna wysłaliśmy pismo do Gminy Lesznowola w sprawie uporządkowania terenu.

BUWALCZYŃSKI
Miasto Piaseczno
ul. Żelazków 115

WZKŁADANIE

[Handwritten signature]

Zbigniew Mucha
Radny Rady Miejskiej w Piasecznie

WNIOSEK

Powraca sprawa dostępu do miejsc parkingowych przy cmentarzu komunalnym w Piasecznie tak dla odwiedzających groby jak i uczestników pogrzebów.

Brak specjalnie wydzielonych stanowisk parkingowych tych osób uniemożliwia parkowanie, powoduje chaos komunikacyjny i zmusza kierowców do łamania prawa o ruchu drogowym.

Problem rozwiązałoby wydzielenie kilkunastu miejsc o ograniczonym czasie parkowania bądź zainstalowanie parkometrów.

Zawracam też uwagę na zaśmiecenie terenu wokół cmentarza, zwłaszcza tuż za ogrodzeniem.

Wnioskuje o zmobilizowanie właścicieli tych nieruchomości aby uporządkowali swoją własność a odwiedzających cmentarz o poinformowanie o zakazie wyrzucania śmieci za ogrodzenie cmentarza.

Piaseczno 18 04 2018



Piaseczno dn. 08.05.2018 r.

Wydział Infrastruktury
i Transportu Publicznego (IT)
w miejscu

IT.0003.31.2018.WS

Zbigniew Mucha
Radny
Rady Miejskiej w Piasecznie

Odpowiadając na wniosek, z dnia 18.04.2018 r., w zakresie miejsc parkingowych na ul. Julianowskiej przy cmentarzu komunalnym, uprzejmie informuję, że Wydział Infrastruktury i Transportu Publicznego, sporządzi projekt obszaru „C” strefy płatnego parkowania w Piasecznie, obejmujący miejsca postojowe wzdłuż cmentarza komunalnego na ul. Julianowskiej.

Wstępna inwentaryzacja wykazała 117 miejsc postojowych, w tym 3 miejsca dla pojazdów osób niepełnosprawnych i 3 miejsca handlowe. Organizacja obszaru „C” strefy płatnego parkowania będzie wymagała uzyskania pozytywnej opinii Starosty Piaseczyńskiego oraz na dalszym etapie procedury, zatwierdzenia projektu stałej organizacji ruchu dla tego obszaru.

BURMISTRZ
Miasta i Gminy Piaseczno

inż. Zdzisław Lis

Do wiadomości:

1. Arkadiusz Czapski – Sekretarz Urzędu Miasta i Gminy Piaseczno.


Naczelnik Wydziału
Infrastruktury i Transportu Publicznego
mgr inż. Włodzimierz...

Zbigniew Mucha
Radny Rady Miejskiej w Piasecznie

WNIOSEK

Przejścia dla pieszych w Piasecznie są słabo widoczne, zwłaszcza ich oznakowanie poziome. Przypominam, że jesienią ubiegłego roku zgłaszałem źle widoczne przejście na ulicy Sienkiewicza w rejonie Czajewicza. Również przejście dla pieszych na ul. Kusocińskiego przy skrzyżowaniach z Puławską nie ma oznakowania pionowego. Są to tylko przykłady. Takich miejsc z przejściami dla pieszych, które wymagają poprawy jest więcej. Wnoszę o pilne usunięcie tych nieprawidłowości.

Piaseczno 18 04 2018





Urząd Miasta i Gminy Piaseczno
Wydział Infrastruktury i Transportu Publicznego

ul. Kościuszki 5, 05-500 Piaseczno, tel: (022) 70 17 657, fax: (022) 756 70 49

Piaseczno, dn. 2018 -06- 05

Pan Zbigniew Mucha
Radny Rady Miejskiej
w Piasecznie.

IT.0003.35. 2018.AB

W odpowiedzi na wniosek z dnia 18.04.2018 dotyczący niewidocznego oznakowania poziomego na ulicy Sienkiewicza przy ulicy Czajewicza oraz na ulicy Kusocińskiego przy ulicy Puławskiej uprzejmie informuję, że Urząd Miasta i Gminy w Piasecznie zlecił wykonawcy odnowienie oznakowania poziomego na terenie Gminy Piaseczno, które sukcesywnie jest wykonywane. Na terenie Piaseczna przejścia dla pieszych wykonywane są w kolorze biało – czerwonym. Na Pana wniosek późną jesienią 2017 roku ponownie odnowiono przejście dla pieszych na ulicy Sienkiewicza przy ulicy Czajewicza. Przy niesprzyjających warunkach pogodowych farba źle wiąże się z podłożem.

Z poważaniem

BURMISTRZ
Miasta i Gminy Piaseczno

inż. Zdzisław Lis

Otrzymują:

- Adresat
 - Sekretarz Miasta i Gminy Piaseczno.
 - a/a
-

Zbigniew Mucha
radny

~~P. A. Cieplich~~
L26 / 24 KWI 2018

Interpelacja

URZĄD MIASTA I GMINY PIASECZNO	
KANCELARIA	
wpiętno dnia	2018-04-23
L. dz.	1210151
ilość załącz. podpis
Nr sprawy

S/ADK

W związku z przygotowaniem do przywrócenia ruchu dwukierunkowego na ul. Chyliczkowskiej w Piasecznie, proszę o informację na jakim etapie znajduje się przygotowanie przez Gminę realizacja projektu technicznego sygnalizacji świetlnej na skrzyżowaniach ul. Chyliczkowskiej z ul. Puławską i ul. Warszawską. Proszę też o informację jaki jest termin uruchomienia dostosowanej do ruchu dwukierunkowego sygnalizacji świetlnej na tych skrzyżowaniach.

Piaseczno 18 04 2018





Urząd Miasta i Gminy Piaseczno
Wydział Infrastruktury i Transportu Publicznego

ul. Kościuszki 5, 05-500 Piaseczno, tel: (022) 70 17 657 , fax: (022) 756 70 49

IT.0003.32.2018.BKR


Piaseczno, dnia 2018 -06- 0 6

Sz. Pan
Zbigniew Mucha
Radny Rady Miejskiej w Piasecznie

dot.: sygnalizacji świetlnej w ul. Chyliczkowskiej

W odpowiedzi na interpelację z dnia 23.04.2018r. informuję, że projekt sygnalizacji świetlnej skorelowanej dla dwóch skrzyżowań ul. Chyliczkowskiej z ul. Puławską i z ul. Warszawską wykonuje firma Global Traffic Systems Sp. z o.o. Wykonawca złożył już w Urzędzie projekt organizacji ruchu oraz projekt sygnalizacji świetlnej dla ww. skrzyżowań. Obecnie gmina odebrała protokół z narady koordynacyjnej uzgodnień dokumentacji projektowej dla przedmiotowej sygnalizacji świetlnej (tzw. ZUD). Oczekujemy przekazania projektu technicznego branży elektrycznej (ma być wysłany w poniedziałek – 4.06.2018r.). Kolejnymi krokami będzie kompletacja dokumentów formalnych do zgłoszenia w Starostwie Piaseczyńskim robót budowlanych niewymagających pozwolenia na budowę. Jednocześnie opracowywane są dokumenty dla przeprowadzenia postępowania na udzielenie zamówienia publicznego na wykonanie sygnalizacji świetlnej w terenie i wdrożenie nowej stałej organizacji ruchu.

Z poważaniem,

BURMISTRZ
Miasta i Gminy Piaseczno

inż. Zdzisław Lis

Otrzymują:

1. adresat
2. Sekretarz - Pan A. Czapski
3. Przewodniczący Rady Miejskiej w Piasecznie – Pan P. Obłozą
4. a/a

Rm.0012.171.2018

Robert Widz

Radny Rady Miejskiej w Piasecznie
Okręg Józefostaw

Burmistrz Mi. GP - no
23.24.2018
[Signature]

Burmistrz Miasta i Gminy Piaseczno
Pan Zdzisław Lis

A. A. Ciepich
[Signature]

Józefostaw, 18 kwietnia 2018 ZNO
KANCELARIA
wpłynęło
dnia 2018 -04- 23
L. dz. 1210 338 15 ADK
Ilość załącz. podpis
Nr sprawy - 4 -

INTERPELACJA

w sprawie remontu skrzyżowania ul. Puławskiej z ul. Okulickiego.

Szanowny Panie Burmistrzu,

GDDKiA wykonała remont skrzyżowania ul. Puławskiej i ul. Okulickiego. Uprzejmie proszę o uzyskanie informacji od GDDKiA i wyjaśnienie mieszkańcom, dlaczego po remoncie skrzyżowania ul. Puławskiej z ul. Okulickiego, wydłużony pas do skrętu w lewo jest wciąż w części zastawiony barierami drogowymi. Wywołuje to zdziwienie kierowców, tym bardziej, że w godzinach szczytu „uwolniony” pas do skrętu w lewo jest wciąż niewystarczający i powoduje to blokowanie pasa do jazdy na wprost w kierunku Góry Kalwarii.

Z poważaniem,

Robert Widz



Urząd Miasta i Gminy Piaseczno
Wydział Infrastruktury i Transportu Publicznego

ul. Kościuszki 5, 05-500 Piaseczno, tel: (022) 70 17 657 , fax: (022) 756 70 49

IT.0003.34.2018.BKR

Piaseczno, dnia 2018 -06- 0 6

Sz. Pan
Robert Widz
Radny Rady Miejskiej w Piasecznie

dot.: oznakowania przejścia w ul. Puławskiej (DK79).

W odpowiedzi na interpelację z dnia 23.04.2018r. informuję, że zablokowanie słupkami U-21 lewoskrętu przed przejściem dla pieszych to skutek zmian w przekroju poprzecznym drogi, gdzie do czasu robót drogowych przejście następowało przez dwa pasy ruchu a po wykonaniu robót przez trzy pasy ruchu. W trakcie spotkań z przedstawicielami GDDKiA zgłaszaliśmy problem słabej widoczności pieszych podchodzących do przejścia od strony pasa zieleni pomiędzy jezdniami drogi. Informacje te były przyjęte i wskazywano na bliskie czasowo wprowadzenie projektu przejścia wzbudzanego. Zarządca drogi krajowej podkreślał, że takie przejście przez trzy pasy ruchu musi być aktywne dla utrzymania należytego poziomu bezpieczeństwa przechodniów.

Obecnie trwają roboty związane z montażem okablowania dla sygnalizacji świetlnej na tym przejściu. Wyrażamy nadzieję, że całkowite usunięcie słupków kierujących U-21 i jednoczesne uruchomienie sygnalizacji wraz z wydłużeniem lewoskrętu już od ul. Syrenki jest bliskie w czasie.

Z poważaniem,

BURMISTRZ
Miasta i Gminy Piaseczno

inż. Zdzisław Lis

Otrzymują:

1. adresat
2. Sekretarz - Pan A. Czapski
3. Przewodniczący Rady Miejskiej w Piasecznie – Pan P. Obłóza
4. a/a

AM.0012.165.2018

Robert Widz
Radny Rady Miejskiej w Piasecznie
Okręg Józefostaw

Burmistrz MiG P-110
18.04.2018
[Signature]

URZĄD MIASTA I GMINY PIASECZNO KANCELARIA	
wpłynęło dnia	2018-04-18
L. dz.	1209492/S
Ilość załącz. podpis
Nr sprawy

Burmistrz Miasta i Gminy Piaseczno
Pan Zdzisław Lis

Józefostaw, 15 kwietnia 2018

INTERPELACJA

w sprawie drogi publicznej 11 KDL w nowym miejscowym planie zagospodarowania.

Szanowny Panie Burmistrzu,

Przyszli mieszkańcy Józefostawia, którzy podpisali umowy przedwstępne z deweloperem budującym domy przy ul. Barwinka (11 KDL), są zaniepokojeni statusem wewnętrznej ulicy na swoim osiedlu.

Deweloper sprzedaje im mieszkania na zamkniętym osiedlu, z bramą przy ul. Działkowej. Jednocześnie nowy plan, który obowiązuje od połowy marca br. określa drogę 11 KDL jako drogę publiczną.

W związku z tym uprzejmie proszę o odpowiedź na następujące pytania:

1. Czy nastąpiło jakiegokolwiek porozumienie deweloperem a gminą w sprawie przejęcia ul. Barwinka na własność gminy
2. Czy deweloper mógł (może) wybudować drogę 11 KDL jako drogę wewnętrzną i zamknąć ją jako drogę prywatną?
3. W jakich okolicznościach droga 11 KDL może zostać przejęta przez gminę i stać się drogą ogólnodostępną?
4. Czy są jakieś konkretne plany gminy w tym zakresie?

Z poważaniem,

Robert Widz

p. A. Ciopek
L241 19 KWI. 2018



Piaseczno, 2018 -05- 07

GGG.0003.9.2018.....AMs

Przewodniczący Rady Miejskiej w Piasecznie

W odpowiedzi na interpelację z dnia 15.04.2018 która wpłynęła do Wydziału Geodezji i Gospodarki Gruntami w dniu 23.04.2018r., w sprawie drogi publicznej 11 KDL- ul. Barwinka w Józefosławiu informuję, iż Wydział Geodezji i Gospodarki Gruntami nie procedował i nie podpisał oraz nie proceduje żadnego porozumienia w sprawie przejęcia ul. Barwinka z deweloperem, który jest właścicielem działek ewidencyjnych oznaczonych nr 77/86 i 77/89 obr. Józefosław, przeznaczonych w miejscowym planie zagospodarowania przestrzennego pod publiczną drogę lokalną, oznaczoną na rysunku planu symbolem 11 KDL (ul. Barwinka). W czasie obowiązywania uprzedniego planu zagospodarowania przestrzennego, korzystając z zapisów planu przewidującego dla ww działek postulowaną, proponowaną drogę wewnętrzną nieoznaczoną na rysunku planu żadnym symbolem (przeznaczenie terenu MN/U), nie było przeciwskażeń do ogrodzenia ww nieruchomości. Od chwili wejścia w życie zapisów nowego m.p.z.p. uchwałą nr 1285/XLIII/2018 Rady Miejskiej w Piasecznie z dnia 17 stycznia 2018r. w sprawie uchwalenia miejscowego planu zagospodarowania przestrzennego części wsi Józefosław, ww działki ewidencyjne przeznaczone są pod drogę publiczną lokalną (gminną). W tej sytuacji jedną z możliwości prowadzących do nabycia działek drogowych na własność gminy jest m.in. wniosek właściciela danej nieruchomości, po złożeniu którego gmina może podjąć z właścicielem ww działek ewidencyjnych rozmowy prowadzące do nabycia na własność Gminy ww nieruchomości. Nabycie może nastąpić po podjęciu przez Radę Miejską stosownej uchwały zezwalającej na ww nabycie, po wykreśleniu hipoteki z KW ww nieruchomości oraz ustaleniu przez strony warunków umowy sprzedaży .

BURMISTRZ
Miasta i Gminy Piaseczno


inż. Zdzisław Lis

Otrzymują:

1. adresat
2. ADK
3. a/a

Piaseczno 18.04.2018

Jozef Wierzchowski

Radny

INTERPELACJA

Szanowny Panie Burmistrzu zwracam się z prośbą o uprzątnięcie terenu i wycięcie krzaków przy ul. Energetycznej na wysokości ul. Kineskopowej. Teren pomiędzy Osiedlem” Przy Kamieniu” a blokami Energetyczna 9 i 11 w pasie drogowym ul. Energetycznej jest zarośnięty dzikimi krzakami w których jest wysypisko śmieci i mnóstwo porzuconych butelek, wygląda bardzo nieestetycznie. Krzaki które bardzo się rozrastają stwarzają zagrożenie bezpieczeństwa dla pieszych poruszających się w tej okolicy.

W załączeniu zdjęcia zaśmieconej okolicy.



Piaseczno 2018.04.2018 r.

UTP 7021. .2018.PZ.
UTP . 0003. 14. PZ.

Pan Józef Wierzchowski
Radny Rady Miejskiej
w Piasecznie

W odpowiedzi na Pana interpelację z dnia 18.04.2018 r. w sprawie utrzymania porządku na terenie wzdłuż ul. Energetycznej na wysokości ul. Kineskopowej uprzejmie informuję, że tereny te nie należą do Gminy Piaseczno. Niezwłocznie poinformujemy właścicieli i użytkowników tych działek o konieczności sprzątnięcia terenu.

Z poważaniem

I Zastępca Burmistrza
Miasta i Gminy Piaseczno

2018-05-22

mgr Daniel Putkiewicz

Otrzymują:

1. Adresat
2. Przewodniczący Rady Miejskiej
Pan Piotr Obłóza
3. ADK
4. UTP a/a

Naczelnik Wydziału
Utrzymania Terenów Publicznych
mgr Grzegorz Chrabatowski

INSPEKTOR
Nadzoru Terenów Zieleni
mgr inż. Katarzyna Zych

18.04.2018.

Grzegorz Wiarachowski
Ladny

Burmistrz

INTERPELACJA

Zwracam się z prośbą o udzielenie odpowiedzi. Kiedy przystąpi Pan do zmiany planu przestrzennego zagospodarowania porządku nr 24 w zakresie linii rozgraniczających ul. Ceceleńską na wysokości os. "Przy Komieniu" zgodnie z opracowanym projektem technicznym przebudowy ul. Ceceleńsk. zgodnie z tymi ustaleniami z mieszkańcami ul. Ceceleńsk.





BURMISTRZ MIASTA i GMINY PIASECZNO
WOJ. MAZOWIECKIE

05-500 Piaseczno, ul. Kościuszki 5

tel.: 7017 556

Piaseczno, dnia 28.05.2018 r.

UiA.ZP.6722.2018.WK

Wierchowski Józef
Rada Miejska w Piasecznie
W/m

W odpowiedzi na interpelacje z dnia 18.04.2018 i 21.05.2018 odnosząc się do zawartych w nich wniosków i zagadnień informujemy;

1. odnosząc się do wnioskowanego przystąpienia do zmiany miejscowego planu zagospodarowania przestrzennego, polegającej na zawężeniu ulicy Geodetów, informujemy że taka zmiana planu wymaga analiz w tym ruchu komunikacyjnego (samochodowego, rowerowego, pieszego, rozmieszczenie infrastruktury i uwzględnienia innych uwarunkowań np. możliwość parkowania wzdłuż ulicy Geodetów). Zawężenie linii rozgraniczających w/w ulicy przy systematycznym wzroście liczby użytkowników, wzroście liczby samochodów nie jest perspektywicznie zasadne. W chwili obecnej nie przewiduje się podjęcia zmiany planu polegającej na zawężeniu ulicy Geodetów wniosek zostanie wpisany do rejestru wniosków i poddany analizie w przypadku przystąpienia do opracowania planu dla tego obszaru.
2. Odnosząc się do przedstawienia do zatwierdzenia zmiany planu realizowanej na podstawie Uchwały Rady Miejskiej w Piasecznie Nr 755/XXVII/2012 z dnia 21 listopada 2012 w sprawie przystąpienia do sporządzenia zmiany miejscowego planu zagospodarowania przestrzennego części miasta Piaseczna dla obszaru ograniczonego ulicami: Geodetów, Julianowską, Okulickiego i Puławską, zatwierdzonego uchwałą Rady Miejskiej w Piasecznie Nr 1340/XLIV/2010 z dnia 24.02.2010 polegającej na likwidacji odcinka drogi publicznej oznaczonej symbolem 3 KD-D(g) łączącej ulicę Tulipanów z ulicą Rubinową, informujemy że po podjęciu uchwały o przystąpieniu do zmiany planu rozpoczęliśmy procedurę planistyczną zgodną z art. 15 ust. 2 ustawy o planowaniu i zagospodarowaniu przestrzennym z dnia 27 marca 2003 r. Następnie zawieszono procedurę zmiany planu do czasu rozstrzygnięcia powyższej sprawy w związku zaskarżeniem do WSA, potem do NSA obowiązującego miejscowego planu zagospodarowania przestrzennego w zakresie objętym zmianą planu. Po wyrokach podtrzymujących ustalenia obowiązującego planu przygotowano projekt uchwały w sprawie odstąpienia od zmiany planu na sesję 26.08.2016. Powyższą uchwałę zdjęto z porządku obrad RM i skierowano na komisje RM. Następnie sprawa kontynuacji zmiany planu była rozpatrywana na komisji RM w Piasecznie. Po pozytywnej decyzji Komisji RM w Piasecznie odnośnie dalszej realizacji w/w zmiany planu postanowiono kontynuować procedurę planistyczną. W chwili obecnej procedura planistyczna w/w zmiany planu została zakończona. Projekt zmiany planu został skierowany do Rady Miejskiej w Piasecznie na sesję, która odbyła się w dniu 17 stycznia 2018 r. Rada Miejska zagłosowała zdjęcie uchwały z porządku obrad. W chwili obecnej zatwierdzenie projektowanej zmiany planu jest w kompetencjach Rady Miasta i Gminy Piaseczno.
Łącznik drogi wyznaczony w obowiązującym miejscowym planie zagospodarowania przestrzennego 3 KD-D (g) w zakresie objętym w/w zmianą planu był przedmiotem zaskarżeń do WSA, następnie do NSA (Sygn. akt II OSK 2310/13). WSA uznał, że przebieg planowanej drogi jest racjonalnie powiązany z istniejącym układem komunikacyjnym w najbliższej okolicy i to

rozwiązanie planistyczne jest potrzebne dla udrożnienia układu komunikacyjnego w tej części miasta. Następnie NSA (wyrok z dnia 22.04.2015r) oddalił skargę i podtrzymał wyrok WSA uznając , że sąd I instancji słusznie uznał, że organ gminny nie nadużył tzw. władztwa planistycznego, a kwestionowane przez skarżących rozwiązanie planistyczne tj. budowa ul. Projektowanej 4 (symbol 3KD-D9g) jest racjonalne z punktu widzenia konieczności udrożnienia układu komunikacyjnego w tej części miasta.

I Zastępca Burmistrza
Miasta i Gminy Piaseczno

mgr Daniel Putkiewicz

Otrzymuje:

Rada Miejska w Piasecznie w/m

A/a

Do wiadomości:

Sekretarz Miasta i Gminy Piaseczno w/m

Piaseczno, 18.04.2018r.

Burmistrz Miasta i Gminy Piaseczno

INTERPELACJA

Szanowny Panie Burmistrzu,

Zwracam się z prośbą o przeanalizowanie możliwości zainstalowania parkletu na jednej z głównych ulic naszego miasta np. ul. Kościuszki, Sierakowskiego, Kilińskiego. Dzięki takiemu rozwiązaniu można wprowadzić dodatkową zieleń do przestrzeni miejskiej jak również zapewnić miejsce do siedzenia dla mieszkańców. Załączam zdjęcia przykładowych parkletów.

Z poważaniem,

Ewelina Wójcik

Radna





Szymon Bujaloni

Parklet w Łodzi przy ul. Struga 2

2017-09-25. Autor: bf, źródło: UM Rybnik



(Fot. Wacław T. Beckel)

UTP 0003. 18 .2018.PZ.

**Pani
Ewelina Wójcik
Radna Rady Miejskiej
w Piasecznie**

W odpowiedzi na Pani interpelację z dnia 22.03.2018 uprzejmie informuję, że rozważymy możliwość lokalizacji obiektów małej architektury typu parklet na terenach publicznych przylegających do ciągów komunikacyjnych w centrum Piaseczna. Planujemy utworzenie tego typu miejsca rekreacyjnego na tarasie Centrum Kultury przy ulicy Kościuszki. Obecnie trwają uzgodnienia projektowe.

Podzielamy zdanie, że obiekty typu parklet powiększają przestrzeń publiczną dając możliwość wprowadzania dodatkowych miejsc do aranżacji zieleni i tworząc centrum miasta bardziej przyjazne dla wypoczynku.

Z poważaniem

I Zastępca Burmistrza
Miasta i Gminy Piaseczno

mgr Daniel Putkiewicz

Otrzymują:

1. Adresat
2. Przewodniczący Rady Miejskiej
Pan Piotr Obłóza
3. ADK
4. UTP a/a

AM-0012.142.2018

Burmistrz MiG Piwo
24.04.2018
ML

Piaseczno, dn. 24.04.2018.

Agnieszka Czajkowska

Radna Rady Miejskiej w Piasecznie

URZĄD MIASTA i GMINY PIASECZNO KANCELARIA	
wpłynęło dnia	2018-04-27
L. dz.	121/1600
Ilość załącz. podpis
Nr sprawy -4-

Sz.P.

Zdzisław Lis

Burmistrz Miasta i Gminy Piaseczno

SL

INTERPELACJA

w sprawie wyznaczenia miejsc parkowania dla rodziców z małymi dziećmi.

Ponawiam mój wniosek z dnia 15.04.2015. w/s wyznaczenia miejsc parkowania dla rodziców z małymi dziećmi.

W związku z coraz większą ilością samochodów i ograniczoną ilością miejsc parkingowych, uprzejmie proszę o wyznaczenie na parkingach znajdujących się przed budynkami użyteczności publicznej oraz w okolicach targowisk, przedszkoli i żłobków, oznakowanych kopertą miejsc parkowania dla rodziców z małymi dziećmi.

Zwracam uwagę, że od czasu mojej poprzedniej prośby, tego typu miejsca pojawiły się już na parkingach niektórych piaseczyńskich supermarketów, co pokazuje, że w przeciwieństwie do władz Piaseczna, podmioty prywatne potrafiły dostrzec i rozwiązać ten problem.

P. W. Biesiada IT

Z poważaniem

Agnieszka Czajkowska

2018-05-02



Urząd Miasta i Gminy Piaseczno
Wydział Infrastruktury i Transportu Publicznego

ul. Kościuszki 5, 05-500 Piaseczno, tel: (022) 70 17 657 , fax: (022) 756 70 49

Piaseczno, dn. 2018 -05- 09

Pani Agnieszka Czajkowska
Radna Rady Miejskiej
w Piasecznie.

IT.0003.3 8.2018.AB

W odpowiedzi na wniosek z dnia 24.04.2018 dotyczący wyznaczenia miejsc parkingowych dla rodziców z małymi dziećmi uprzejmie informuję, że Rozporządzenie Ministra Infrastruktury z dnia 03.07.2003 w sprawie szczegółowych warunków technicznych dla znaków i sygnałów drogowych oraz urządzeń bezpieczeństwa ruchu drogowego i warunków ich umieszczania na drogach /Dz.U.RP, załącznik do Nr.220 poz. 2181 z dnia 23.12.2003r/ nie przewiduje wyznaczania w/w miejsc parkingowych. Powyższa instrukcja dopuszcza wyznaczenie miejsca postoju przeznaczonego dla pojazdu osoby niepełnosprawnej , gdzie pod znakiem D-18a umieszcza się tabliczkę T-29 o osobie niepełnosprawnej. Ponadto instrukcja dopuszcza przeznaczenie parkingu dla celów zaopatrzenia i karetek pogotowia. Pozostałe parkingi na drogach publicznych są ogólnodostępne.

Właściciele dużych parkingów w celach marketingowych stosują różne rozwiązania, których celem jest przyciągnięcie klientów.

Projekty organizacji ruchu dla dróg gminnych i powiatowych zatwierdzają starostwa powiatowe, które są w tych sprawach nadzorowane przez urzędy wojewódzkie.

Z poważaniem

BURMISTRZ
Miasta i Gminy Piaseczno

inż. Zdzisław Lis

Otrzymują:

- Adresat
- Sekretarz UM i G w/m
- a/a

KM.0012.194.2018

170006.49.2018.BKR p. B. Krowczyński

04052018

Burmistrz Mi. G. P. - no
27.04.2018
[Signature]

Piaseczno, dn. 26.04.2018.

Agnieszka Czajkowska
Radna Rady Miejskiej w Piasecznie

Sz.P.

Zdzisław Lis

Burmistrz Miasta i Gminy Piaseczno

URZĄD MIASTA I GMINY PIASECZNO
KANCELARIA

wpłynęło dnia 2018-04-27

L. dz. 12116/15/111

Ilość załącz. podpis 1/1

Nr sprawy - 4 -

Szanowny Pani Burmistrzu!

W związku z przedłużającymi się pracami przy lewoskręcie na ul. Puławskiej (przed ul. Okulickiego) uprzejmie proszę o szybką interwencję u wykonawcy lub inwestora w sprawie wysokości pachołków (barierek) ograniczających możliwość ruchu samochodów na wykonanej lecz nieczynnej części lewoskrętu znajdującej się przed przejściem dla pieszych (pomiędzy przystankami autobusowymi).

Niezależnie od przyczyn dla których lewoskręt jest nadal zamknięty dla ruchu, zwracam uwagę, że ustawione na nim barierki mają taką wysokość, że osoby, a zwłaszcza dzieci podchodzące do przejścia dla pieszych (od strony rozgraniczającego pasa zieleni), a nawet już znajdujące się na przejściu w pasie lewoskrętu, są niewidoczne dla kierowców, ponieważ biało-czerwone elementy barierek są na tyle wysokie, że je skutecznie zasłaniają (podobne zagrożenie stwarzałby samochód zaparkowany nieprzepisowo przed samym przejściem dla pieszych). Najprostszym rozwiązaniem byłoby zastosowanie niższych pachołków, albo niskiej betonowej przegrody.

Proszę o interwencję zanim dojdzie do niebezpiecznego wypadku.

Z poważaniem

Agnieszka Czajkowska

A. W. Krowczyński
[Signature]

2018-05-02



Urząd Miasta i Gminy Piaseczno
Wydział Infrastruktury i Transportu Publicznego

ul. Kościuszki 5, 05-500 Piaseczno, tel: (022) 70 17 657 , fax: (022) 756 70 49

IT.0003.49.2018.BKR

Piaseczno, dnia 2018 -05- 3 0

Sz. Pani
Agnieszka Czajkowska
Radna Rady Miejskiej w Piasecznie

dot.: oznakowania w obszarze robót drogowych w pasie ul. Puławskiej

W odpowiedzi na interpelację z dnia 26.04.2018r. informuję, że oznakowanie drogowe w pasie ul. Puławskiej jest wynikiem projektu organizacji ruchu obowiązującego w drodze krajowej nr 79. Zablokowanie słupkami U-21 lewoskrętu przed przejściem dla pieszych to skutek zmian w przekroju poprzecznym drogi, gdzie do czasu robót drogowych przejście następowało przez dwa pasy ruchu a po wykonaniu robót przez trzy pasy ruchu. W trakcie spotkań z przedstawicielami GDDKiA zgłaszaliśmy problem słabej widoczności pieszych podchodzących do przejścia od strony pasa zieleni pomiędzy jezdniami drogi. Informacje te były przyjęte i wskazywano na bliskie czasowo wprowadzenie projektu przejścia wzbudzanego. Zarządca drogi krajowej podkreślał, że takie przejście przez trzy pasy ruchu musi być aktywne dla utrzymania należytego poziomu bezpieczeństwa przechodniów.

Obecnie trwają roboty związane z montażem okablowania dla sygnalizacji świetlnej na tym przejściu. Wyrażamy nadzieję, że całkowite usunięcie słupków kierujących U-21 i jednoczesne uruchomienie sygnalizacji wraz z wydłużeniem lewoskrętu już od ul. Syrenki jest bliskie w czasie.

Z poważaniem,

BURMISTRZ
Miasta i Gminy Piaseczno

inż. Zdzisław Lis

Otrzymują:

1. adresat
2. Sekretarz - Pan A. Czapski
3. Przewodniczący Rady Miejskiej w Piasecznie – Pan P. Obłóza
4. a/a

Katarzyna Krzyszkowska-Sut
Radna Rady Miejskiej w Piasecznie
Okręg Józefosław

Józefosław 1.05.2018r.

Sz. P. Daniel Putkiewicz
Wiceburmistrz Miasta i Gminy Piaseczno
URZĄD MIASTA I GMINY PIASECZNO
KANCELARIA
wpłynęło
dnia 2018 -05- 02
L. dz.
ilość załącz. podpis
Nr sprawy
prośbą o - 4 -

Wniosek

W imieniu swoim jak również mieszkańców zwracam się ponownie z prośbą o ustawienie koszy na śmieci na nowo wybudowanym odcinku ulicy Wilanowskiej w Józefosławiu.

Od zakończenia budowy tej ulicy proszę w wydziale UTP o kosze i ławki, również o wiatę przystankową (na przeciwko osiedla Willa Diamond), ale bez skutku.

Idąc za ciosem poproszę również o kosze na śmieci na nowo wybudowanym odcinku ulicy Wenus.

Zaznaczam, że na wszystkie te „drobiazgi“ były zarezerwowane pieniądze w budżecie 2017 roku.

Dodatkowo poproszę o wymianę uschniętych drzew na ul. Cyranecki od ul. Wilanowskiej do ul. Ogrodowej.

Mam nadzieję, że pan wiceburmistrz jak i naczelnik wydziału UTP pozytywnie odniosą się do powyższego wniosku.

Z poważaniem
Katarzyna Krzyszkowska-Sut

Do wiadomości:
Naczelnik wydziału UTP Grzegorz Chraślowski
Radny Józefosławia Robert Widz

UTP 0003 *21* .2018.PZ

**Radna Rady Miejskiej w Piasecznie
Pani Katarzyna Krzyszkowska - Sut**

W odpowiedzi na Pani wniosek z dnia 01.05.2018 r. w sprawie uporządkowania przestrzeni publicznej Józefostawia uprzejmie informuję, że zlecono zamontowanie ławek i koszy na ulicy Wilanowskiej i Wenus w terminie do dnia 13.06.2018 r., wiata przystaniowa na ulicy Wilanowskiej zostanie ustawiona do dnia 30.06.2018 r. Wymiana zamarłych drzew na nowe egzemplarze, o które Pani wnioskuje zostanie wykonana po wyłonieniu wykonawcy na utrzymanie zieleni zgodnie z prawem zamówień publicznych.

Z poważaniem

I Zastępca Burmistrza
Miasta i Gminy Piaseczno
mgr Daniel Putkiewicz

Otrzymują:

1. Adresat
2. Przewodniczący Rady Miejskiej
Pan Piotr Obłóza
3. ADK
4. UTP a/a