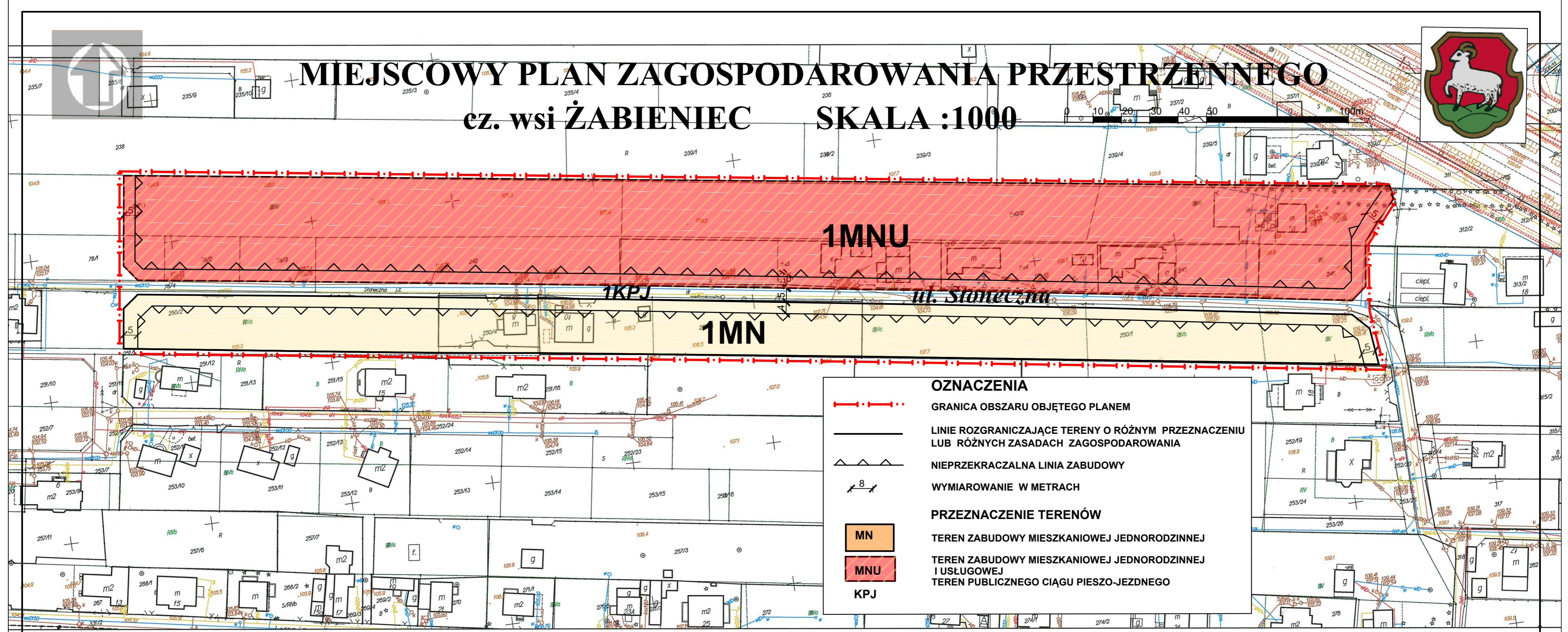



MIEJSCOWY PLAN ZAGOSPODAROWANIA PRZESTRZENNEGO

cz. wsi ŻABIENIEC SKALA :1000

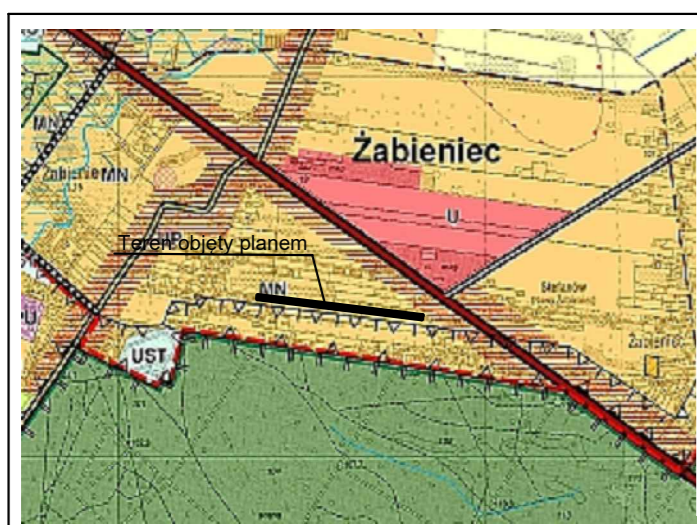


OZNACZENIA

- GRANICA OBSZARU OBJĘTEGO PLANEM
- LINIE ROZGRANICZAJĄCE TERENY O RÓŻNYM PRZEZNACZENIU LUB RÓŻNYCH ZASADACH ZAGOSPODAROWANIA
- NIEPRZEKARCZALNA LINIA ZABUDOWY
- WYMIAROWANIE W METRACH

PRZEZNACZENIE TERENÓW

- MN TEREN ZABUDOWY MIESZKANIOWEJ JEDNORODZINNEJ
- MNU TEREN ZABUDOWY MIESZKANIOWEJ JEDNORODZINNEJ I USŁUGOWEJ
- KPJ TEREN PUBLICZNEGO CIĄGU PIESZO-JEZDNEGO



Wyrwy ze Studium Uwarunkowań i Kierunków Zagospodarowania Przestrzennego Miasta i Gminy Piaseczno

	Granica Warszawskiego Obszaru Chronionego (WOCCHK)
	Granica Chojnowskiego Parku Krajobrazowego (CHPK)
	Tereny mieszkalnictwa jednorodzinne (MN)
	Tereny koncentracji usług komercyjnych (U)
	Preferowane rejonu rozwoju usług w strukturach mieszkaniowych
	Tereny usług turystyki, sportu i rekreacji (UST)
	Tereny cieków wodnych (WS)
	Tereny lasów

BURMISTRZ MIASTA I GMINY PIASECCZO WYDZIAŁ URBANISTYKI I ARCHITEKTURY URZĘDU MIASTA I GMINY PIASECCZO 05-500 PIASECCZO, UL. KOŚCIUSZKI 5
MIEJSCOWY PLAN ZAGOSPODAROWANIA PRZESTRZENNEGO części wsi ŻABIENIEC
RYSUNEK PLANU - załącznik Nr 1 do Uchwały
PROJEKT PLANU Urbanistyka: mgr inż. arch. Jacek Ryszkowski nr upr. do pl.przestrzennego 1120/90 Opracowanie graficzne: mgr Wojciech Rosochacki
skala 1:1000

Żabieniec
STAROSTA PIASECCZYŃSKI
 Wydział Geodezji i Katastru
 Poświadczam zgodność niniejszej mapy z oryginałem przyjętym do państwowego zasobu geodezyjnego i kartograficznego
 w dniu 1.10.09
 i zaewidencjonowanym pod nr 3516/13
 Niniejsza mapa nie może służyć dla celów projektowych.
 Piaseczno, dn. 20.11.2009 Starosta Piasecczyński
Anna Adamczak-Szczepańska