



DZIENNIK URZĘDOWY

WOJEWÓDZTWA MAZOWIECKIEGO

Warszawa, dnia 18 czerwca 2014 r.

Poz. 6059

UCHWAŁA NR 1418/XLVI/2014 RADY MIEJSKIEJ W PIASECZNI

z dnia 14 maja 2014 r.

w sprawie uchwalenia zmiany miejscowego planu zagospodarowania przestrzennego części miasta Piaseczna teren śródmieścia etap I, zatwierdzonego Uchwałą Rady Miejskiej w Piasecznie Nr 365/XVI/2003 z dnia 20.11.2003r. (DZ. URZ. WOJ. MAZ. NR 6 poz. 270 z 12.01.2004r.) dla obszaru oznaczonego symbolem 11UA.

Na podstawie art. 18 ust. 2 pkt . 5 ustawy z dnia 8 marca 1990 r. o samorządzie gminnym (tekst jednolity Dz. U. z 2013 r. poz.594 ze zm.) oraz art. 20 ust. 1 i art. 27 Ustawy z dnia 27 marca 2003r. o planowaniu i zagospodarowaniu przestrzennym (tekst jednolity Dz. U. z 2012 r., poz. 647, ze zm.) , w wykonaniu Uchwały Rady Miejskiej w Piasecznie Nr **808/XXVIII/2012** z dnia **12 grudnia 2012r.** w sprawie przystąpienia do sporządzenia zmiany miejscowego planu zagospodarowania przestrzennego części miasta Piaseczna teren śródmieścia etap I zatwierdzonego Uchwałą Rady Miejskiej w Piasecznie Nr 365/XVI/2003 z dnia 20.11.2003r. (DZ. URZ. WOJ. MAZ. NR 6 poz. 270 z 12.01.2004r.) Rada Miejska w Piasecznie, stwierdza że niniejsza zmiana planu nie narusza ustaleń Studium Uwarunkowań i Kierunków Zagospodarowania Przestrzennego gminy Piaseczno i uchwala co następuje :

§ 1. W uchwale Rady Miejskiej w Piasecznie Nr 365/XVI/2003 z dnia 20.11.2003r. (DZ. URZ. WOJ. MAZ. NR 6 poz. 270 z 12.01.2004r.) zatwierdzającej miejscowy plan zagospodarowania części miasta Piaseczna teren śródmieścia etap I wprowadza się zmianę rysunku planu stanowiącego załącznik nr 1, obejmującą obszar oznaczonego symbolem 11UA, którego granice przedstawia rysunek planu w skali 1 : 500. , stanowiącym załącznik nr 1 do niniejszej uchwały w sprawie ZMIANY miejscowego planu zagospodarowania przestrzennego części miasta Piaseczno .

§ 2. Pozostałe ustalenia miejscowego planu zagospodarowania przestrzennego części miasta Piaseczna teren śródmieścia etap I zatwierdzonego uchwałą Nr 365/XVI/2003 z dnia 20.11.2003r. (DZ. URZ. WOJ. MAZ. NR 6 poz. 270 z 12.01.2004r.) pozostają bez zmian.

§ 3. Integralnymi częściami uchwały są:

1. rysunek zmiany planu, stanowiący załącznik nr 1 do niniejszej uchwały,
2. rozstrzygnięcie o sposobie realizacji zapisanych w planie inwestycji z zakresu infrastruktury technicznej, które należą do zadań własnych gminy, oraz zasadach ich finansowania, stanowiące załącznik nr 2 do uchwały.

§ 4. Wykonanie uchwały powierza się Burmistrzowi Miasta i Gminy Piaseczno.

§ 5. Uchwała wymaga ogłoszenia w Dzienniku Urzędowym Województwa Mazowieckiego .

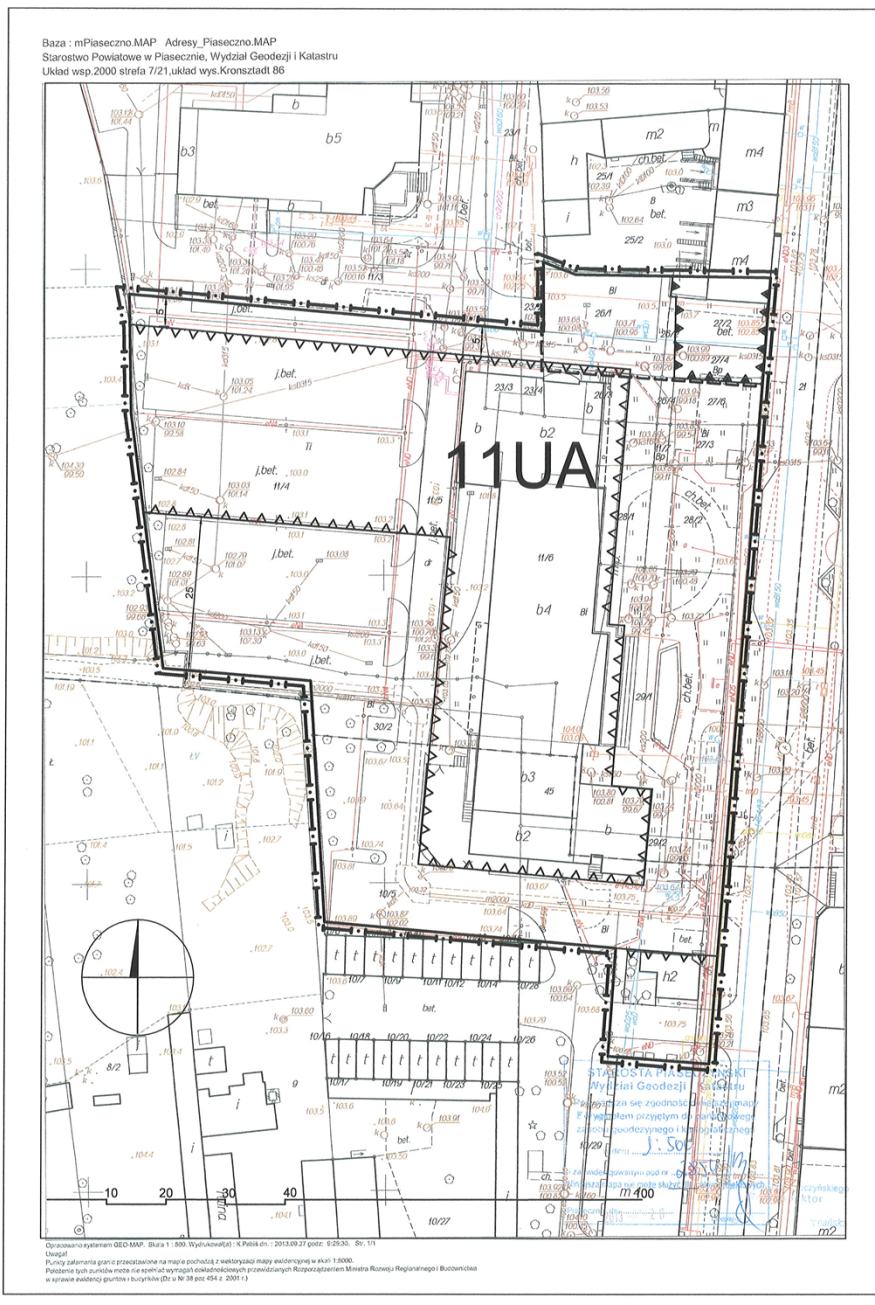
§ 6. Uchwała wchodzi w życie po upływie 14 dni od dnia ogłoszenia w Dzienniku Urzędowym Województwa Mazowieckiego .

Przewodniczący Rady Miejskiej w Piasecznie


mgr inż. Piotr Obłoz

Załącznik Nr 1 do Uchwały Nr 1418/XLVI/2014
 Rady Miejskiej w Piasecznie
 z dnia 14 maja 2014 r.

w sprawie uchwalenia zmiany miejscowego planu zagospodarowania przestrzennego części miasta Piaseczna teren śródmieścia etap I, zatwierdzonego Uchwałą Rady Miejskiej w Piasecznie Nr 365/XVI/2003 z dnia 20.11.2003r. (DZ. URZ. WOJ. MAZ. NR 6 poz. 270 z 12.01.2004r.) dla obszaru oznaczonego symbolem 11UA.



Baza : mPiaseczno.MAP Adresy_Piaseczno.MAP
 Starostwo Powiatowe w Piasecznie, Wydział Geodezji i Katastru
 Układ wsp.2000 strefa 7/21, układ wys.Kronstadt 86









BURMISTRZ MIASTA I GMINY PIASE CZNO

Zmiana miejscowego planu zagospodarowania przestrzennego części miasta Piaseczno teren śródmieścia etap I, zatwierdzonego uchwałą R.M. w Piasecznie Nr 365/XVI/2003 z dnia 20.11.2003 r.

Skala 1:500

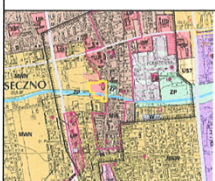
Legenda:

oznaczenia liniowe :

-  granice obszaru objętego planem
-  linie rozgraniczające tereny o różnym przeznaczeniu i różnych zasadach zagospodarowania
-  nieprzekraczalna linia zabudowy
-  obowiązująca linia zabudowy
-  granica strefy ochrony konserwatorskiej
-  12 wymiary

przeznaczenie terenu :

11UA tereny usług i biur



wyrys ze studium uwarunkowań i kierunków zagospodarowania przestrzennego miasta i gminy PIASE CZNO

BURMISTRZ MIASTA I GMINY PIASE CZNO	
Wykonawca	Wydział Urbanistyki i Architektury Urzędu Miasta i Gminy Piaseczno 05-500 Piaseczno, ul. Kosciuszki 5
Temat planisty	Zmiana miejscowego planu zagospodarowania przestrzennego części miasta Piaseczno teren śródmieścia et. I zatwierdzonego uchwałą R.M. w Piasecznie nr 365/XVI/03 z dnia 20.11.2003 r.
Autorzy	RYSunEK PLANU - ZAŁĄCZNIK NR 1 DO UCHWAŁY Urbanistyka ; mgr inż. arch. Jacek Ryzakowski nr upr. do pr. 1120/90 OIU nr wpisu WA-178 mgr inż. arch. Wanda Kubiak nr upr. arch. St-74/06 nr wpisu do listy MA-0417
SKALA 1:500	

Opracowano w systemie GEO MAP, Baza 1:500, Wykresowa: 01 - A, Pełnił etn. : 2013.09.27 godz. 9:25:35, Str. 1/1
 Uwaga:
 Plan jest załącznikiem gromadzonym na mapie pochodzącej z wektorowej mapy ewidencyjnej w skali 1:5000.
 Powołanie tych punktów ma być nie spełniać wymagań dokładowych przewidzianych Rozporządzeniem Ministra Rolnictwa Regionalnego i Rolnictwa
 w sprawie ewidencji gruntów i budynków (Dz. U. z 19-30 paź 04 r. 2004 r.)

Załącznik Nr 2 do Uchwały Nr 1418/XLVI/2014
Rady Miejskiej w Piasecznie
z dnia 14 maja 2014 r.

**rozstrzygnięcie o sposobie realizacji zapisanych w planie inwestycji z zakresu infrastruktury technicznej,
które należą do zadań własnych gminy oraz zasadach ich finansowania.**

§1.

1. Inwestycje z zakresu infrastruktury technicznej służące zaspokojeniu zbiorowych potrzeb mieszkańców stanowią - zgodnie z art. 7 ust. 1 ustawy z dnia 8 marca 1990r. o samorządzie gminnym (tekst jednolity D.U. z 2013r., poz. 594 ze zm.) - zadania własne gminy .

2. Inwestycje z zakresu infrastruktury technicznej zapisane w zmianie miejscowego planu zagospodarowania przestrzennego części miasta Piaseczna teren śródmieścia etap I ,zatwierdzonego Uchwałą Rady Miejskiej w Piasecznie Nr 365/XVI/2003 z dnia 20.11.2003r. (DZ. URZ. WOJ. MAZ. NR 6 poz. 270 z 12.01.2004r.) dla obszaru oznaczonego symbolem 11UA. , obejmują inwestycje realizowane samodzielnie zlokalizowane poza liniami rozgraniczającymi dróg publicznych.

§ 2.

Inwestycje z zakresu infrastruktury technicznej należące do zadań własnych gminy to budowa sieci wodociągowej, kanalizacyjnej, odwodnieniowej ,finansowanie oświetlenia ulic znajdujących się na terenie objętym niniejszą uchwałą oraz planowanie i organizacja zaopatrzenia w ciepło, energię elektryczną i paliwa gazowe.

§ 3.

Opis sposobu realizacji inwestycji wskazanych w § 2 :

1. Realizacja inwestycji przebiegać będzie zgodnie z obowiązującymi przepisami w tym m.in. ustawą prawo budowlane, ustawą o zamówieniach publicznych, samorządzie gminnym, gospodarce komunalnej i ochronie środowiska.

2. Sposób realizacji inwestycji określonych w § 2 może ulegać modyfikacji wraz z dokonującym się postępem techniczno-technologicznym, zgodnie z zasadą stosowania najlepszej dostępnej techniki określonej w art. 3 pkt. 10 ustawy z dnia 27 kwietnia 2001r. Prawo ochrony środowiska (tekst jednolity Dz. U. 2013 , poz. 1232 ze zm.), o ile nie stanowi naruszenia ustaleń planu.

3. Inwestycje z zakresu przesyłania i dystrybucji paliw gazowych, energii elektrycznej lub ciepła określone w § 2 realizowane będą w sposób określony w art. 7 ustawy z dnia 10 kwietnia 1997 r. Prawo energetyczne (tekst jednolity Dz. U. 2012 , poz.1059 ze zm.).

4. Realizacja i finansowanie inwestycji w zakresie infrastruktury technicznej nie wyszczególnionych w § 2 jest przedmiotem umów zainteresowanych stron.

§ 4.

Finansowanie inwestycji z zakresu infrastruktury technicznej, które należą do zadań własnych miasta, ujętych w niniejszym planie podlega przepisom ustawy z dnia 27 sierpnia 2009r. o finansach publicznych

(Dz. U. z 2013 r. , poz. 885 ze zm.). Wydatki majątkowe gminy , wydatki inwestycyjne finansowane z budżetu gminy oraz inwestycje, których okres realizacji przekracza jeden rok budżetowy uchwała się w uchwale budżetowej Rady Miejskiej w Piasecznie.

§ 5.

1. Zadania, o których mowa w § 2 finansowane będą w całości lub w części z budżetu miasta oraz na podstawie porozumień z innymi podmiotami lub ze źródeł zewnętrznych.

2. Zadania z zakresu budowy sieci wodociągowej i kanalizacji finansowane będą na podstawie art. 15 ust. 1 ustawy o zbiorowym zaopatrzeniu w wodę i zbiorowym odprowadzaniu ścieków z dnia 7 czerwca 2001r. (Dz. U. z 2006 r. Nr 123, poz. 858 ze zm.), ze środków własnych przedsiębiorstwa wodociągowo-kanalizacyjnego oraz w całości lub w części z budżetu miasta oraz na podstawie porozumień z innymi podmiotami lub ze źródeł zewnętrznych, w oparciu o uchwalone przez Radę Miejską w Piasecznie wieloletnie plany rozwoju i przebudowy urządzeń wodociągowo-kanalizacyjnej (art. 21 ustawy) lub przez budżet miasta.

3. Zadania z zakresu budowy sieci energetycznych i gazowych finansowane będą na podstawie art. 7 ust. 4 i 5 ustawy z dnia 10 kwietnia 1997r. Prawo energetyczne .

Uzasadnienie

Zgodnie z art.1 i 2 oraz art. 27 Ustawy o planowaniu i zagospodarowaniu przestrzennym z dnia 27 marca 2003r. (tekst jednolity Dz. U. z 2012 r. poz. 647 ze zm.) Rada Miejska w Piasecznie podjęła uchwałę Nr **808/XXVIII/2012** z dnia **12 grudnia 2012r.** w sprawie przystąpienia do sporządzenia zmiany miejscowego planu zagospodarowania przestrzennego części miasta **Piaseczno**, teren śródmieścia etap I zatwierdzonego Uchwałą Rady Miejskiej w Piasecznie Nr 365/XVI/2003 z dnia 20.11.2003r. (DZ. URZ. WOJ. MAZ. NR 6 poz. 270 z 12.01.2004r.) dla obszaru oznaczonego symbolem **11UA**.

Zgodnie z art. 42 pkt.2 ustawy z dnia 3 października 2008 r. o udostępnianiu informacji o środowisku i jego ochronie, udziale społeczeństwa w ochronie środowiska oraz o ocenach oddziaływania na środowisko (Dz. U. Nr 199, poz. 1227 ze zmianami) podano do publicznej wiadomości informacje o udziale społeczeństwa w postępowaniu :

Podjęcia uchwały o przystąpieniu do sporządzenia zmiany planu oraz przystąpienia do sporządzenia strategicznej oceny oddziaływania na środowisko i możliwości składania wniosków do planu w terminie 21 od dnia ogłoszenia poprzez ogłoszenie w prasie lokalnej „*Gazeta Piaseczyńska* ” nr 3 (189) z dnia 27.03. 2013 r. obwieszczenia oraz na stronie internetowej Miasta i Gminy Piaseczno www.piaseczno.eu . W ustawowym terminie przewidzianym w obwieszczeniu i ogłoszeniu nie wpłynęły wnioski do projektu planu;

Wyłożenia do publicznego wglądu projektu zmiany planu w terminie od 28.02 do 28.03.2014 r. i możliwości składania uwag do projektu planu w terminie do 22.04.2013 r. poprzez ogłoszenie w prasie lokalnej „*Kurier Południowy* ” nr 6 (518) z dnia 21-27 .02.2014 r. , obwieszczenia oraz na stronie internetowej Miasta i Gminy Piaseczno www.piaseczno.eu . W ustawowym terminie przewidzianym w obwieszczeniu i ogłoszeniu nie wpłynęły uwagi do projektu planu .

Po przeprowadzeniu pełnej procedury planistycznej zgodnie z art. 17 w/w ustawy proponuje się podjęcie powyższej uchwały.