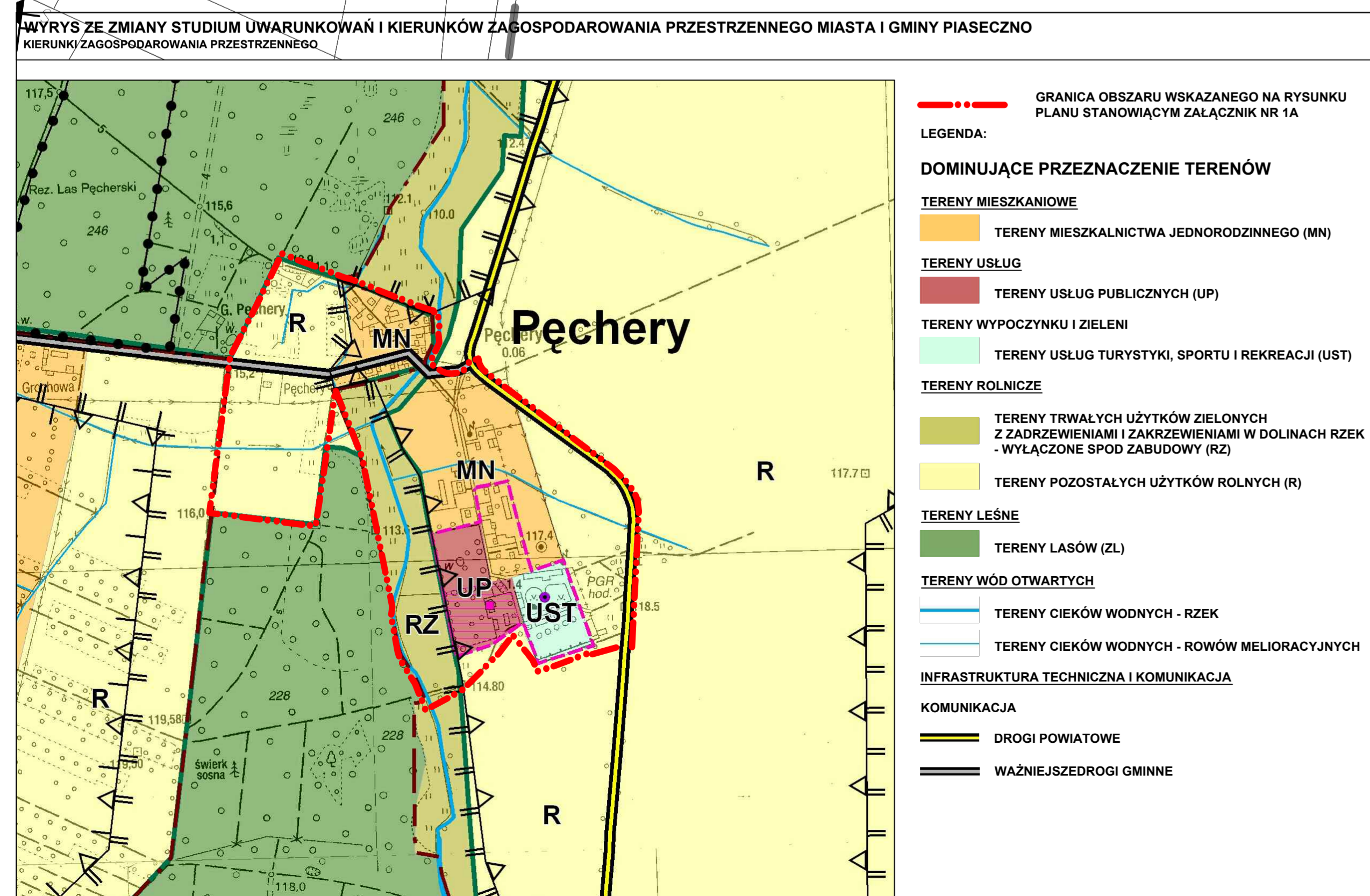
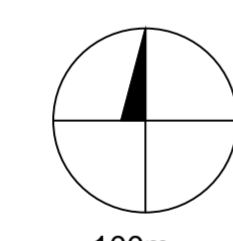
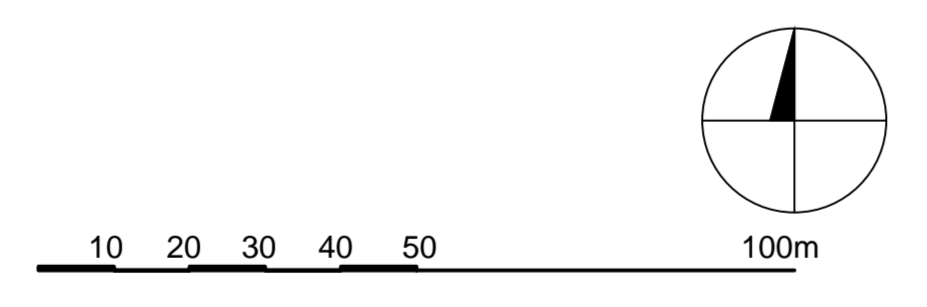
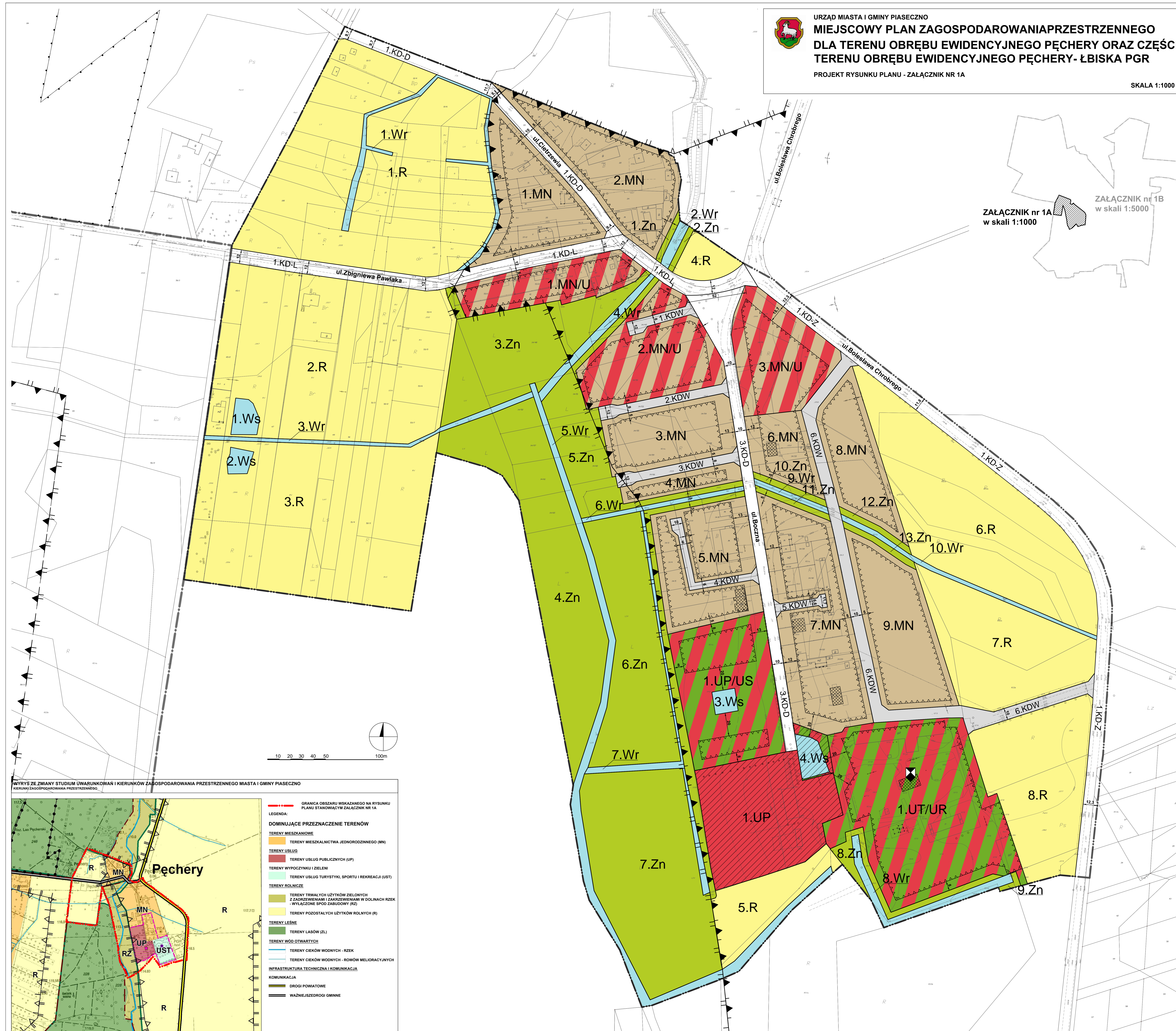




URZĄD MIASTA I GMINY PIASECZNO
**MIEJSCOWY PLAN ZAGOSPODAROWANIA PRZESTRZENNEGO
 DLA TERENU OBRĘBU EWIDENCYJNEGO PĘCHERY ORAZ CZĘŚCI
 TERENU OBRĘBU EWIDENCYJNEGO PĘCHERY- LBIŚKA PGR**

PROJEKT RYSUNKU PLANU - ZAŁĄCZNIK NR 1A

SKALA 1:1000



- LEGENDA:**
- DOMINUJĄCE PRZEZNACZENIE TERENÓW**
- TERENY MIESZKANIOWE
 - TERENY MIESZKALNICTWA JEDNORODZINNEGO (MN)
 - TERENY USŁUG
 - TERENY USŁUG PUBLICZNYCH (UP)
 - TERENY WYPOCZYNKU I ZIELENI
 - TERENY USŁUG TURYSTYKI, SPORTU I REKREACJI (UST)
 - TERENY ROLNICZE
 - TERENY TRWAŁYCH UŻYTKÓW ZIELONYCH Z ZAKRZEWIENIAMI I ZAKRZEWIENIAMI W DOLNACH RZEK WYŁĄCZONE SPOD ZABUDOWY (RZ)
 - TERENY POZOSTAŁYCH UŻYTKÓW ROLNYCH (R)
 - TERENY LEŚNE
 - TERENY LASÓW (ZL)
 - TERENY WÓD OTWARTYCH
 - TERENY CIEKÓW WODNYCH - RZEK
 - TERENY CIEKÓW WODNYCH - ROWÓW MELIORACYJNYCH
- INFRASTRUKTURA TECHNICZNA I KOMUNIKACJA**
- KOMUNIKACJA
 - DROGI POWIATOWE
 - WAŻNIEJSZE DROGI GMINNE

OZNACZENIA GRAFICZNE	BĘDĄCE USTALENIAMI PLANU LUB WYNIKAJĄCE Z PRZEPISÓW ODREBNYCH
	GRANICE OBSZARU WSKAZANEGO NA RYSUNKU PLANU STANOWIĄCYM ZAŁĄCZNIK NR 1A W SKALI 1:1000
	LINIE ROZGRANICZAJĄCE TERENY O RÓŻNYM PRZEZNACZENIU LUB RÓŻNYCH ZASADACH ZAGOSPODAROWANIA
	TERENY ZABUDOWY MIESZKANIOWEJ JEDNORODZINNEJ
	TERENY ZABUDOWY MIESZKANIOWEJ JEDNORODZINNEJ I USŁUG NIEUŻYWKI
	TERENY USŁUG PUBLICZNYCH Z ZAKRESU USŁUG KULTURY
	TERENY USŁUG PUBLICZNYCH ORAZ USŁUG SPORTU I REKREACJI
	TERENY USŁUG TURYSTYKI ORAZ USŁUG NIEUŻYWKI Z ZAKRESU ZBYTU PRODUKTÓW GOSPODARKI POŁOWEJ I OGRODNICZEJ
	TERENY ZIELENI NIEURZĄDZONEJ
	TERENY ROWÓW
	TERENY WÓD POWIERZCHNIOWYCH
	TERENY UŻYTKÓW ROLNYCH
	TERENY KOMUNIKACJI:
	DROGI PUBLICZNE
	DROGI LOKALNE
	DROGI DOJAZDOWE
	DROGI WEWNĘTRZNE
	NIEPRZEKACZALNE LINIE ZABUDOWY
	ZWYMIAROWANE ODLEGŁOŚCI MIERZONE W METRACH
	OBIEKTY WPISANE DO GMINNEJ EWIDENCJI ZABYTKÓW:
	BUDYNKI
	OGRÓD OZDOBNY
	OBIEKTY WPISANE DO REJESTRU ZABYTKÓW
	GRANICA WARSZAWSKIEGO OBSZARU CHRONIONEGO KRAJOBRAZU
	GRANICA CHOJNOWSKIEGO PARKU KRAJOBRAZOWEGO
	GRANICA OTULINY CHOJNOWSKIEGO PARKU KRAJOBRAZOWEGO
	GRANICA REZERWATU PRZYRODY
	O CHARAKTERZE INFORMACYJNYM
	GRANICE OBSZARU WSKAZANEGO NA RYSUNKU PLANU STANOWIĄCYM ZAŁĄCZNIK NR 1B W SKALI 1:5000
	GRANICE I NUMERY DZIAŁEK EWIDENCYJNYCH

ZAMAWIAJĄCY:	BURMISTRZ MIASTA I GMINY PIASECZNO
Tytuł opracowania:	MIEJSCOWY PLAN ZAGOSPODAROWANIA PRZESTRZENNEGO DLA TERENU OBRĘBU EWIDENCYJNEGO PĘCHERY ORAZ CZĘŚCI OBRĘBU EWIDENCYJNEGO PĘCHERY- LBIŚKA PGR PROJEKT RYSUNKU PLANU - załącznik nr 1A
WYKONAWCA:	Master Plan Katarzyna Łysyganicz - Francuzik ul. Słowia 12 st. 22 02-487 Warszawa
AUTORZY PLANU:	mgr inż. Katarzyna Łysyganicz - Francuzik - główny projektant mgr inż. Dominika Marcińska
DATA:	GRUDZIEŃ 2018
	skala 1:1000