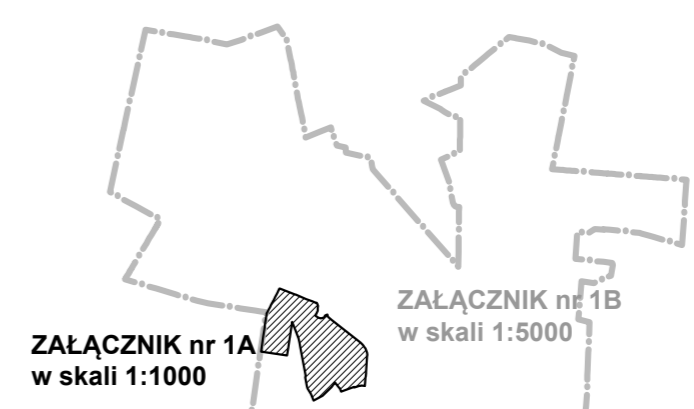
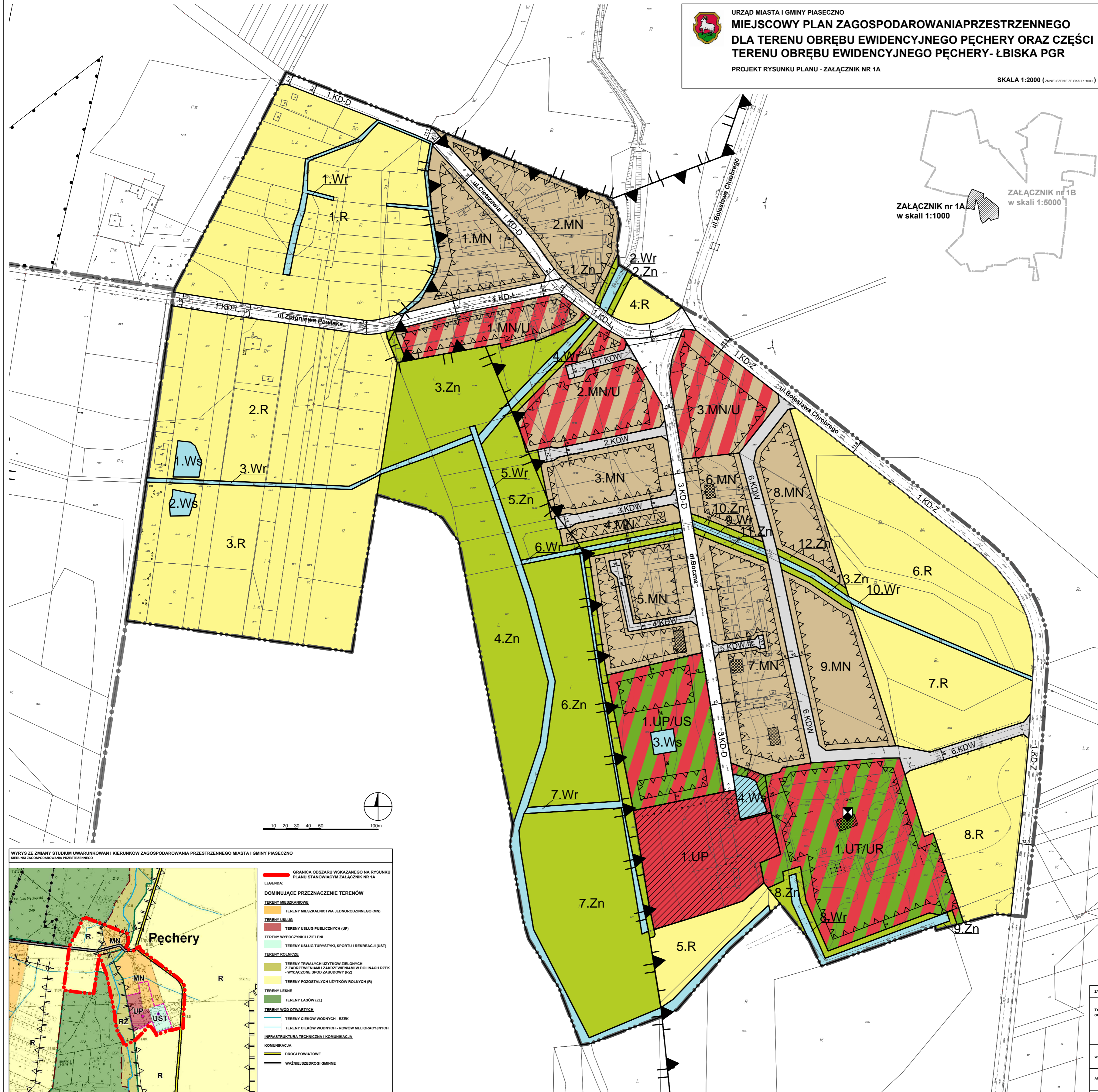




URZĄD MIASTA I GMINY PIASECZNO
**MIEJSCOWY PLAN ZAGOSPODAROWANIA PRZESTRZENNEGO
 DLA TERENU OBRĘBU EWIDENCYJNEGO PĘCHERY ORAZ CZĘŚCI
 TERENU OBRĘBU EWIDENCYJNEGO PĘCHERY - ŁBISKA PGR**

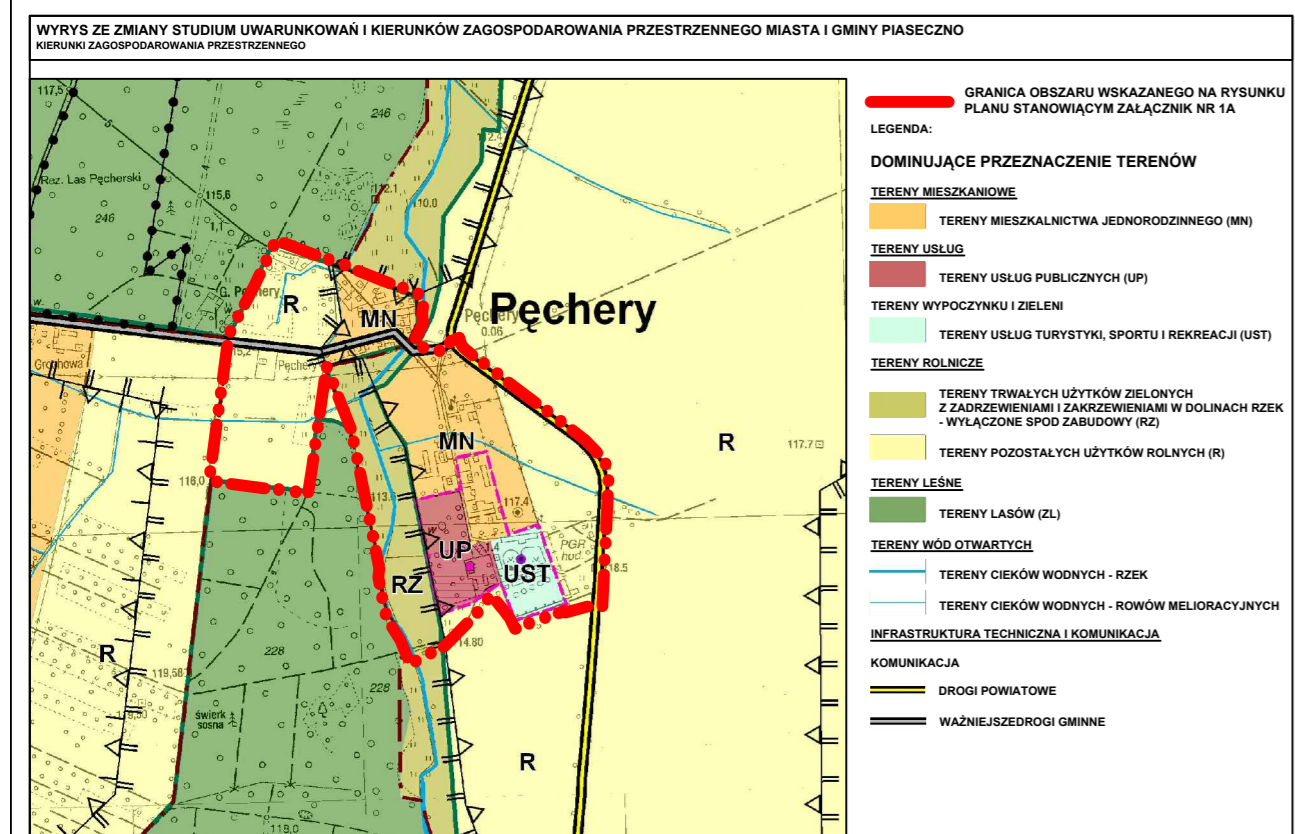
PROJEKT RYSUNKU PLANU - ZAŁĄCZNIK NR 1A

SKALA 1:2000 (ZMIENIENIE ZE SKALI 1:1000)



OZNACZENIA GRAFICZNE	BĘDĄCE USTALENIAMI PLANU LUB WYNIKAJĄCE Z PRZEPISÓW ODREBNYCH
	GRANICE OBSZARU WSKAZANEGO NA RYSUNKU PLANU STANOWIĄCYM ZAŁĄCZNIK NR 1A W SKALI 1:1000
	GRANICE OBSZARU WSKAZANEGO NA RYSUNKU PLANU STANOWIĄCYM ZAŁĄCZNIK NR 1B W SKALI 1:5000
	GRANICE I NUMERY DZIAŁEK EWIDENCYJNYCH
	TERENY ZABUDOWY MIESZKANIOWEJ JEDNORODZINNEJ
	TERENY ZABUDOWY MIESZKANIOWEJ JEDNORODZINNEJ I USŁUG NIEUciążLIWYCH
	TERENY USŁUG PUBLICZNYCH Z ZAKRESU USŁUG KULTURY
	TERENY USŁUG PUBLICZNYCH ORAZ USŁUG SPORTU I REKREACJI
	TERENY USŁUG TURYSTYKI ORAZ USŁUG NIEUciążLIWYCH Z ZAKRESU ŻYWIU, PRODUKTÓW GOSPODARKI POŁOWEJ I OGRÓDNICZEJ
	TERENY ZIELENI NIEURZĄDZONEJ
	TERENY ROWÓW
	TERENY WÓD POWIERZCHNIOWYCH
	TERENY UŻYTKÓW ROLNYCH
	TERENY KOMUNIKACJI: DROGI PUBLICZNE DROGI ZBIORCZE DROGI LOKALNE DROGI DOJAZDOWE DROGI WEWNĘTRZNE
	NIEPRZEKRACZALNE LINIE ZABUDOWY
	ZWYMIAROWANE ODLEGŁOŚCI MIERZONE W METRACH
	OBIEKTY WPISANE DO GMINNEJ EWIDENCJI ZABYTKÓW:
	BUDYNKI
	OGRÓD OZDOBNY
	OBIEKTY WPISANE DO REJESTRU ZABYTKÓW
	GRANICA WARSZAWSKIEGO OBSZARU CHRONIONEGO KRAJOBRAZU
	GRANICA CHOJNOWSKIEGO PARKU KRAJOBRAZOWEGO
	GRANICA OTULINY CHOJNOWSKIEGO PARKU KRAJOBRAZOWEGO
	GRANICA REZERWATU PRZYRODY

OZNACZENIA GRAFICZNE	O CHARAKTERZE INFORMACYJNYM
	GRANICE OBSZARU WSKAZANEGO NA RYSUNKU PLANU STANOWIĄCYM ZAŁĄCZNIK NR 1A W SKALI 1:1000
	GRANICE OBSZARU WSKAZANEGO NA RYSUNKU PLANU STANOWIĄCYM ZAŁĄCZNIK NR 1B W SKALI 1:5000
	GRANICE I NUMERY DZIAŁEK EWIDENCYJNYCH



ZAMAWIAJĄCY:	BURMISTRZ MIASTA I GMINY PIASECZNO
TYTUL OPERACYJNY:	MIEJSCOWY PLAN ZAGOSPODAROWANIA PRZESTRZENNEGO DLA TERENU OBRĘBU EWIDENCYJNEGO PĘCHERY ORAZ CZĘŚCI TERENU OBRĘBU EWIDENCYJNEGO PĘCHERY - ŁBISKA PGR
WYKONAWCA:	Master Plan Katarzyna Łysygańczak - Francuzik ul. Stawki 12 lok. 22 02-467 Warszawa
AUTORZY PLANU:	mgr inż. Katarzyna Łysygańczak - Francuzik - główny projektant mgr inż. Dominika Marcińska
DATA:	GRUDZIEŃ 2018
	skala 1:2000 (ZMIENIENIE ZE SKALI 1:1000)