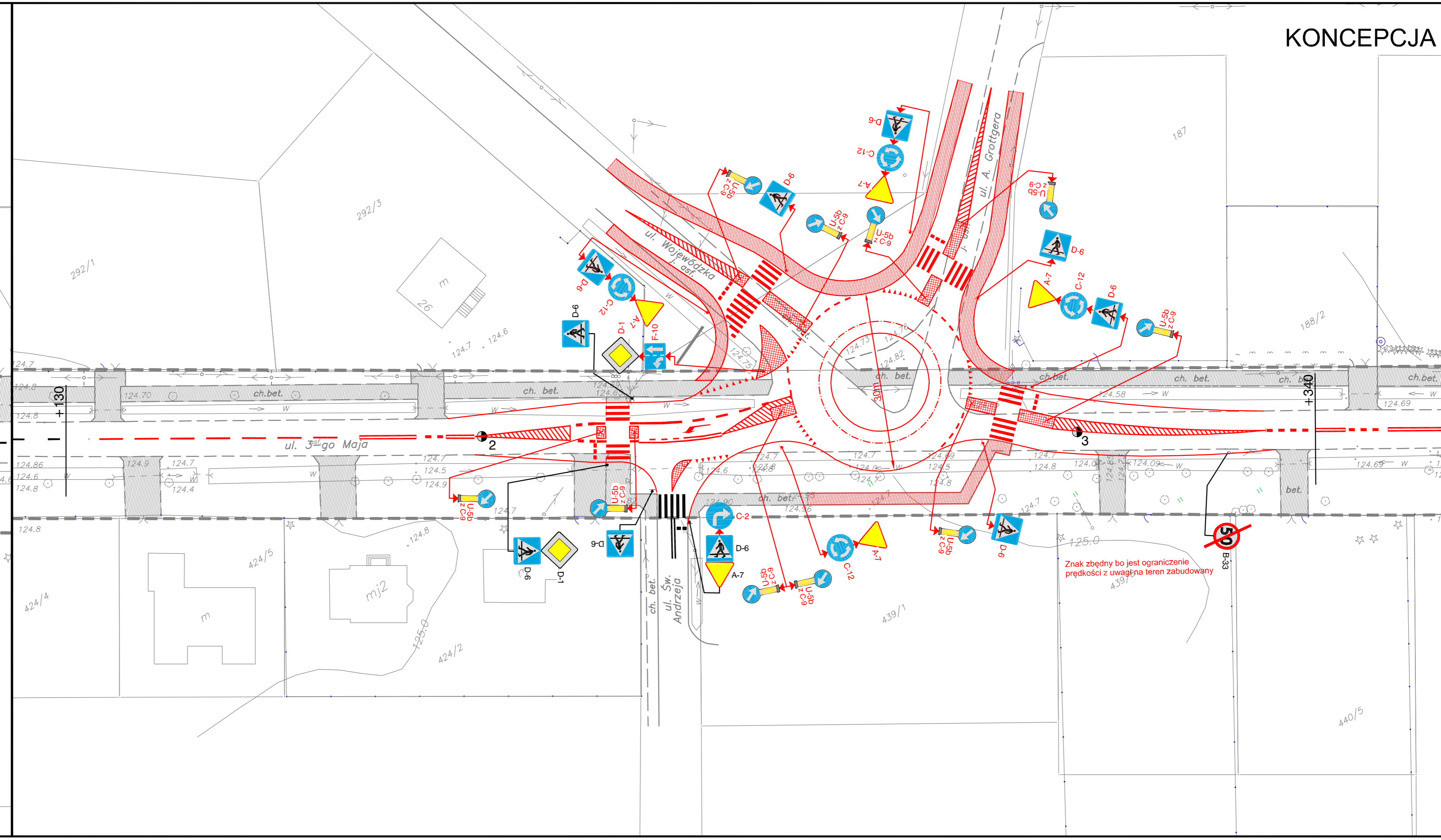
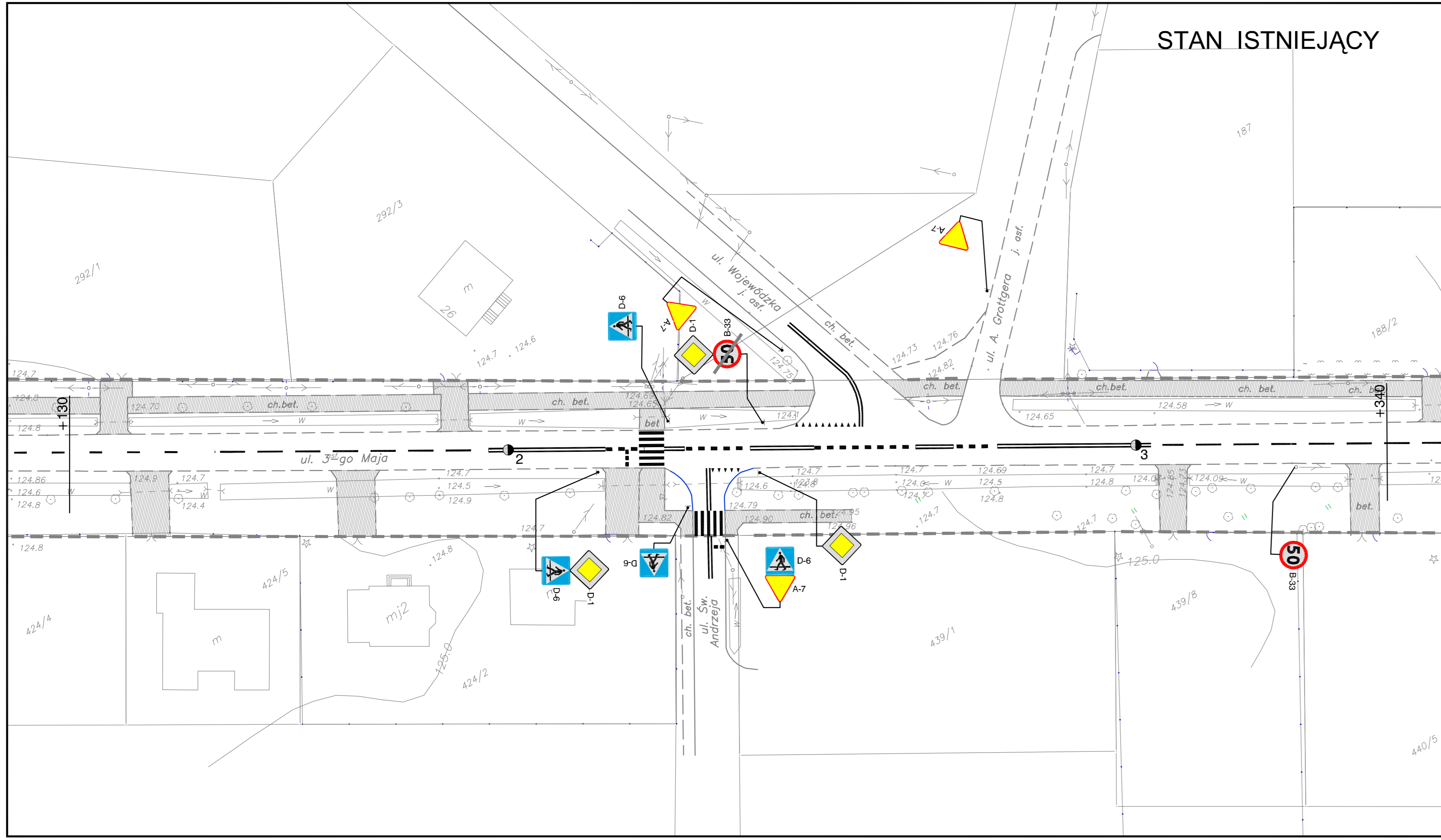



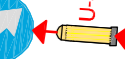

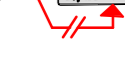


STAN ISTNIEJĄCY

KONCEPCJA



- ### Legenda
- - elementy projektowane
 - - krawężniki
 - istniejące chodniki i zjazdy
 -  D-6 - istniejące znaki pionowe
 -  A-7 - istniejące znaki pionowe do przestawienia lub likwidacji
 -  - istniejące znaki poziome
 -  - projektowane rozwiązania (w tym uzupełnienie istn. oznakowania)
 -  B-5 - istniejące oraz projektowane znaki poza granicą opracowania
 -  T-0 - "aktywne" P.E.O. przed przejściami dla pieszych (białe jednostronne)
 -  - ostrzegawcza tabliczka informacyjna) znaki drogowe na żółtym fluorescencyjnym tle

Zamawiający:	Gmina Piaseczno ul. Kościuszki 5, 05-500 Piaseczno		
Jednostka projektowa:	AGRAF3 Agnieszka Ebinger 03-287 Warszawa, ul. Skarбка z Gór 122D/41 tel: 512-456-717, e-mail: agraf3@wp.pl		
Nazwa opracowania:	Koncepcja uspokojenia ruchów ciągu drogi powiatowej nr 2846W (ul. Społeczna Henryków-Uroczyska, ul. 3-go Maja Złotokłos, ul. Mrokowska Szczakły)		
Obiekt:	droga powiatowa nr 2846W		
Stadium:	Koncepcja		
Nazwa rysunku:	Plansytuacyjny		
Funkcja	Nazwisko	Uprawnienia	Podpis
Projektant	inż. Rafał Ebinger	branda drogi: MAZ/0414/ZOOD/10	
Projektant	Agnieszka Ebinger		
Brana:	Skala:	Data:	Nr. rysunku:
Drogowa	1 : 500	11.2018 r.	7