STAROSTWO POWIATOWE w PIASECZNIE
Wydział Architektoniczno-Budowlany
ul. Chyliczkowska 14
05-500 Piaseczno
tel. 22 756-61-63

ZAŁĄCZNIK NR .....

PROJEKTANT
mgr inż. Robert Zalewski
upr. nr MAZ/0400/POOD/05

Nazwa zamierzenia budowlanego:	**BUDOWA DRÓG GMINNYCH - ULICY POLNEJ NA ODCINKU OD ULICY URBANISTÓW DO ULICY MONIUSZKI ORAZ FRAGMENTU ULICY MONIUSZKI NA ODCINKU OD ULICY POLNEJ DO ULICY WSCHODNIEJ (DROGA WOJEWÓDZKA NR 721) W MIEJSCOWOSCI CHYLICZKI**
Nazwa i adres obiektu budowlanego:	**DROGA GMINNA - ULICA POLNA NA ODCINKU OD ULICY URBANISTÓW DO ULICY MONIUSZKI ORAZ FRAGMENTU ULICY MONIUSZKI NA ODCINKU OD ULICY POLNEJ DO ULICY WSCHODNIEJ (DW NR 721) W CHYLICZKACH** Chyliczki, powiat piaseczyński, województwo mazowieckie
Kategoria obiektu budowlanego:	**IV - skrzyżowania i zjazdy, XXV – drogi, XXVI – sieci**
Działki nr:	według wykazu zamieszczonego na stronie 2
Jednostka ewidencyjna:	**141804_5, PIASECZNO – OBSZAR WIEJSKI** **141804_4, PIASECZNO – MIASTO**
Inwestor:	**Burmistrz Miasta i Gminy Piaseczno** ul. Kościuszki 5 05-500 Piaseczno
Jednostka projektowa	Konsorcjum firm: **ROBIMART Pracownia Projektowa** siedziba: Pęcice Małe, ul. Słowików 18/20 05-806 Komorów **ROBIMART Spółka z o.o.** siedziba: ul. Staszica 1, Pietro V 05-800 Pruszków
Studium opracowania	**PROJEKT BUDOWLANY** **PROJEKT ZAGOSPODAROWANIA TERENU**
Branża:	**OPRACOWANIE WIELOBRANZOWE**
Tom:	**I**

21.03.2018r.

Załącznik do decyzji nr 9/2018
z dnia 18.04.2018
ARB.6740. 1.26.2017 ZUS

STAROSTA PIASECZYŃSKI
Wojciech Oldakowski

Zespół projektowy	Tytuł, imię i nazwisko	Nr uprawnień	Specjalność	Data	Podpis
GŁÓWNY PROJEKTANT	mgr inż. Robert Zalewski	MAZ/0400/POOD/05	DROGOWA	24.11.2017r.	
PROJEKTANT	mgr inż. Sebastian Szokalski	~~MAZ/0456/POOS/05~~ LOD/1316/POOS/10	SANITARNA	24.11.2017r.	
PROJEKTANT	mgr inż. Dariusz Naruszewicz	WAM/0068/PWOE/11	ELEKTRYCZNA	24.11.2017r.	
PROJEKTANT	mgr inż. Grzegorz Giermakowski	DKT-WSB/02477/04/U	TELEKOMUNIKACYJNA	24.11.2017r.	

Egz. Nr 4

Pruszków, listopad 2017 r.

Linie rozgraniczające teren inwestycji :

STAROSTWO POWIATOWE w PIASECZNIE
Wydział Architektoniczno-Budowlany
ul. Chyliczkowska 14
05-500 Piaseczno
tel. 22 756-61-63

- **działki zarządcy drogi znajdujące się w obecnym pasie drogowym drogi gminnej oznaczone wg katastru numerami:**

  - 51/37- **obręb 0009 Chyliczki**
  - 2/6 - **obręb 0011 Piaseczno**

- **działki (nie stanowiące własności zarządcy drogi) przeznaczone pod realizację inwestycji drogowej na poszerzenia pasa drogowego powstałe w wyniku podziału. W nawiasach podano nr działki po podziale (drukiem wytłuszczonym – pod przejęcie przez jednostkę samorządu terytorialnego – Gminę Piaseczno, drukiem podkreślonym - pod inwestycję; po średniku działki po podziale poza inwestycją pozostałe przy aktualnym właścicielu) oznaczone wg katastru numerami:**

- - obręb 0009 Chyliczki
  46/3 (**działka pod inwestycję - 46/9**, działka pozostała po podziale - 46/10)
  46/4 (**działka pod inwestycję - 46/11**, działka pozostała po podziale - 46/12)
  46/5 (**działka pod inwestycję - 46/15**, działka pozostała po podziale - 46/16)
  46/8 (**działka pod inwestycję - 46/13**, działka pozostała po podziale - 46/14)
  106 (**działka pod inwestycję - 106/1**, działka pozostała po podziale - 106/2)
  57/13 (**działka pod inwestycję - 57/20**, działka pozostała po podziale - 57/21)
  57/5 (**działka pod inwestycję - 57/22**, działka pozostała po podziale - 57/23)
  59/7 (**działka pod inwestycję - 59/16**, działka pozostała po podziale - 59/17)
  59/12 (**działka pod inwestycję - 59/18**, działka pozostała po podziale - 59/19)
  59/2 (**działka pod inwestycję - 59/20**, działka pozostała po podziale - 59/21)
  60/5 (**działka pod inwestycję - 60/27**, działka pozostała po podziale - 60/28)
  60/19 (**działka pod inwestycję - 60/29**, działka pozostała po podziale - 60/30)
  62/7 (**działka pod inwestycję - 62/8**, działka pozostała po podziale - 62/9)
  44/2 (**działka pod inwestycję - 44/4**, działka pozostała po podziale - 44/5)
  45/10 (**działka pod inwestycję - 45/98**, działka pozostała po podziale - 45/99)
  47/5 (**działka pod inwestycję - 47/24**, działka pozostała po podziale - 47/25)
  48/104 (**działka pod inwestycję - 48/124**, działka pozostała po podziale - 48/125)
  48/110 (**działka pod inwestycję - 48/122**, działka pozostała po podziale - 48/123)
  48/113 (**działka pod inwestycję - 48/120**, działka pozostała po podziale - 48/121)
  48/89 (**działka pod inwestycję - 48/118**, działka pozostała po podziale - 48/119)
  48/115 (**działka pod inwestycję - 48/116**, działka pozostała po podziale - 48/117)
  50/93 (**działka pod inwestycję - 50/97**, działka pozostała po podziale - 50/98)
  51/74 (**działka pod inwestycję - 51/99**, działka pozostała po podziale - 51/100)
  51/16 (**działka pod inwestycję - 51/95**, działka pozostała po podziale - 51/96)
  51/7 (**działka pod inwestycję - 51/101**, działka pozostała po podziale - 51/102)
  51/8 (**działka pod inwestycję - 51/88**, działka pozostała po podziale - 51/89)
  52/2 (**działka pod inwestycję - 52/25**, działka pozostała po podziale - 52/26)

- - obręb 0020 Julianów
  30 (**działka pod inwestycję - 30/1**, działka pozostała po podziale - 30/2)

- **działki (nie stanowiące własności zarządcy drogi) przeznaczone pod realizację inwestycji drogowej na poszerzenia pasa drogowego przeznaczone do przejęcia przez jednostkę samorządu terytorialnego – Gminę Piaseczno**

- - obręb 0009 Chyliczki
  44/3; 59/15; 60/3

- **działki zarządcy drogi przeznaczone pod realizację inwestycji drogowej powstałe w wyniku podziału. W nawiasach podano nr działki po podziale (drukiem podkreślonym -**

pod inwestycję; po średniku działki pozostałe poza inwestycją) oznaczone wg katastru numerami:

STAROSTWO POWIATOWE W PIASECZNIE
Wydział Architektoniczno-Budowlany
ul. Chyliczkowska 14
05-500 Piaseczno
tel. 22 756-61-63

- obręb 0009 Chyliczki

51/75 (**działka pod inwestycję - 51/97**, działka pozostała po podziale - 51/98)
53/20 (**działka pod inwestycję - 53/21**, działka pozostała po podziale - 53/22)
54/21 (**działka pod inwestycję - 54/22**, działka pozostała po podziale - 54/23)

- **działki na których planowane jest wykonanie robót budowlanych związanych z budową i przebudową innych dróg publicznych na podstawie oświadczenia o prawie do dysponowania nieruchomością na cele budowlane:**

  - 45/92; 81 - **obręb 0009 Chyliczki**
  - 32/2 - **obręb 0020 Julianów**

Ograniczenie w korzystaniu z nieruchomości dla realizacji inwestycji:

- **wynikające z obowiązku dokonania przebudowy innych dróg publicznych:**
  80/1 – **obręb 0009 Chyliczki**
- **wynikające z obowiązku dokonania przebudowy zjazdów:**
  62/9 (z dz.62/7); 51/102 (z dz.51/7) ; 51/96 (z dz. 51/16); 59/19 (z dz. 59/12) – **obręb 0009 Chyliczki**
- **wynikające z obowiązku dokonania budowy i przebudowy sieci telekomunikacyjnej**
  46/10 (z dz.46/3); 46/12 (z dz.46/4); 46/14 (z dz.46/8); 106/2 (z dz 106); 59/19 (z dz.59/12); 60/28 (z dz. 60/5); 62/9 (z dz.62/7); 51/102 (z dz.51/7); 51/100 (z dz. 51/74); 50/98 (z dz. 50/93); 48/117 (z dz. 48/115); 48/123 (z dz. 48/110); 44/5 (z dz. 44/2); – **obręb 0009 Chyliczki**
  32/2; 30/2 (z dz. 30); - **0020 Julianów**
- **wynikające z obowiązku dokonania budowy i przebudowy sieci energetycznej**
  46/10 (z dz.46/3); 80/1; 62/9 (z dz.62/7); 51/98 (z dz. 51/75); 51/100 (z dz. 51/74); – **obręb 0009 Chyliczki**
  30/2 (z dz. 30); – **obręb 0020 Julianów**
- **wynikające z obowiązku dokonania rozbiórki zbiorników na nieczystości**
  46/12 (z dz. 46/4); 50/98 (z dz. 50/93) – **obręb** ~~**0015 Piaseczno**~~ 0009 CHYLICZKI

Jednostka ewidencyjna: 141804_4 PIASECZNO - MIASTO
141804_5 PIASECZNO - OBSZAR WIEJSKI

STANOSTWO POWIATOWE w PIASECZNIE
Wydział Architektoniczno-Budowlany
ul. Chyliczkowska 14
05-500 Piaseczno
tel. 22 756-61-63

ZAWARTOSĆ OPRACOWANIA

Tom I – PROJEKT ZAGOSPODAROWANIA TERENU

Tom II/I – PROJEKT ARCHITEKTONICZNO – BUDOWLANY – BRANŻA DROGOWA

Tom II/IIA – PROJEKT ARCHITEKTONICZNO – BUDOWLANY – BRANŻA SANITARNA – sieć kanalizacji deszczowej

Tom II/IIB – PROJEKT ARCHITEKTONICZNO – BUDOWLANY – BRANŻA SANITARNA – sieć wodociągowa

Tom II/IIIA – PROJEKT ARCHITEKTONICZNO – BUDOWLANY – BRANŻA ELEKTRYCZNA - sieć nN

Tom II/IIIB – PROJEKT ARCHITEKTONICZNO – BUDOWLANY – BRANŻA ELEKTRYCZNA - sieć oświetlenia drogowego

Tom II/IV – PROJEKT ARCHITEKTONICZNO – BUDOWLANY – BRANŻA TELEKOMUNIKACYJNA

Tom II/V – PROJEKT ARCHITEKTONICZNO – BUDOWLANY – BRANŻA ZIELEŃ

Tom II/VI – BEZPIECZEŃSTWO I OCHRONA ZDROWIA

Tom II/VII – OPINIA GEOTECHNICZNA

STAROSTWO POWIATOWE w PIASECZNIE
Wydział Architektoniczno-Budowlany
ul. Chyliczkowska 14
05-500 Piaseczno
tel. 22 756 61 63

SPIS ZAWARTOŚCI PROJEKTU

I. CZĘŚĆ FORMALNO-PRAWNA 7
1. OŚWIADCZENIE PROJEKTÓW I PROJEKTANTÓW SPRAWDZAJĄCYCH 7
2. KSERO UPRAWNIEŃ PROJEKTANTÓW 8
3. KSERO UPRAWNIEŃ PROJEKTANTÓW SPRAWDZAJĄCYCH 15
4. KSERO ZAŚWIADCZENIA PROJEKTANTÓW O PRZYNALEŻNOŚCI DO IZBY INŻYNIERÓW BUDOWNICTWA 22
5. KSERO ZAŚWIADCZENIA PROJEKTANTÓW SPRAWDZAJĄCYCH O PRZYNALEŻNOŚCI DO IZBY INŻYNIERÓW BUDOWNICTWA 26

II. CZĘŚĆ PROJEKTOWA – OPIS DO PROJEKTU ZAGOSPODAROWANIA TERENU 30
6. WSTĘP 30
6.1. Materiały wyjściowe 30
7. PRZEDMIOT, ZAKRES ORAZ ORIENTACYJNE POŁOŻENIE TERENU INWESTYCJI 30
8. STAN ISTNIEJĄCY ZAGOSPODAROWANIA TERENU 31
8.1. Charakterystyka inwestycji 31
8.2. Charakterystyka podłoża gruntowego. 32
8.3. Istniejące zagospodarowanie wód deszczowych 32
8.4. Infrastruktura techniczna na terenie projektowanej inwestycji 32
8.5. Zieleń 33
9. STAN PROJEKTOWANY 33
9.1. Dane ogólne 33
9.2. Parametry projektowe 33
9.3. Droga 34
9.4. Skrzyżowania 35
9.5. Zjazdy indywidualne i publiczne 35
9.6. Ciągi pieszo-rowerowe i chodniki 36
9.7. Umocnione pobocze (opaska) 36
9.8. Konstrukcja nawierzchni 36
9.9. Zagospodarowanie wód opadowych 39
9.10. Rozbiórka istniejącej i budowa nowej sieci wodociągowej 40
9.11. Rozbiórka starej i budowa nowej sieci elektrycznej nN 40
9.12. Zabezpieczenie istniejących kabli SN 40
9.13. Budowa oświetlenia ulicznego 41
9.14. Budowa kanalizacji telekomunikacyjnej pierwotnej i rurociągów kablowych 41
9.15. Zieleń drogowa 43
9.16. Wycinka drzew i krzewów 43
9.17. Rozbiórki 43
10. INFORMACJA O CHARAKTERZE I CECHACH ISTNIEJĄCYCH I PRZEWIDYWANYCH ZAGROŻEŃ DLA ŚRODOWISKA 44
11. DANE DOTYCZĄCE CZĘŚCI NIERUCHOMOŚCI PRZEWIDZIANYCH DO ZAJĘCIA 44
12. OKREŚLENIE LINII ROZGRANICZAJĄCYCH TEREN 44
13. OKREŚLENIE CZASU UŻYTKOWANIA TYMCZASOWYCH OBIEKTÓW BUDOWLANYCH 45
14. DANE OKREŚLAJĄCE WPŁYW EKSPLOATACJI GÓRNICZEJ NA DZIAŁKĘ LUB TERENU ZAMIERZENIA BUDOWLANEGO, ZNAJDUJĄCEGO SIĘ W GRANICACH TERENU GÓRNICZEGO. 45
15. WARUNKI WYNIKAJĄCE Z POTRZEB OCHRONY ŚRODOWISKA, OCHRONY ZABYTKÓW I DÓBR KULTURY WSPÓŁCZESNEJ ORAZ POTRZEB OBRONNOŚCI PAŃSTWA 45
16. DANE TECHNICZNE OBIEKTU BUDOWLANEGO CHARAKTERYZUJĄCE WPŁYW OBIEKTU BUDOWLANEGO NA ŚRODOWISKO I JEGO WYKORZYSTANIE ORAZ NA ZDROWIE LUDZI I OBIEKTY SĄSIEDNIE. 45
17. INFORMACJA O OBSZARZE ODDZIAŁYWANIA OBIEKTU. 47

STAROSTWO POWIATOWE w PIASECZNIE
Wydział Architektoniczno-Budowlany
ul. Chyliczkowska 14
05-500 Piaseczno
tel. 22 756 61 63

III. CZĘŚĆ PROJEKTOWA - RYSUNKOWA 48
ZESTAWIENIE RYSUNKÓW 48
IV. DECYZJE, UZGODNIENIA, POZWOLENIA I OPINIE 51
WARUNKI TECHNICZNE NA USUNIĘCIE KOLIZJI Z SIECIĄ ELEKTRYCZNĄ Z PGE DYSTRYBUCJA S.A. Z DN. 30.08.2017R. 52
WARUNKI TECHNICZNE NA PRZEBUDOWĘ SIECI TELEKOMUNIKACYJNEJ Z ORANGE 55
Z DN. 21.11.2017R. 55
WARUNKI TECHNICZNE NR 089/WKD/15 WYDANE PRZEZ PWIK PIASECZNO 58
PROTOKÓŁ NARADY KOORDYNACYJNEJ Z DN. 21.07.2017R I 01.09.2017 59
ZAŁĄCZNIK GRAFICZNY DO PROTOKOŁU Z NARADY KOORDYNACYJNEJ 63
UZGODNIENIE KONSTRUKCJI NAWIERZCHNI Z URZĘDEM GMINY W PIASECZNIE Z 64
DN. 27.09.2017R. 64
UZGODNIENIE KONSTRUKCJI NAWIERZCHNI PRZEZ MZDW W WARSZAWIE Z DNIA 17.10.2017R. 66
OPINIA KOMUNIKACYJNA WYDANA PRZEZ STAROSTWO POWIATOWE W PIASECZNIE W DNIU 26.04.2017R. 68
OPINIA KOMUNIKACYJNA WYDANA PRZEZ URZĄD MARSZAŁKOWSKI W DN. 27.03.2017 R. 70
UZGODNIENIE KONCEPCJI PROJEKTOWEJ PRZEZ GMINĘ PIASECZNO W DN. 05.06.2017 R. 73
UZGODNIENIE KONCEPCJI ODWODNIENIA Z PWIK-PIASECZNO Z DN. 27.01.2017R. 74
OPINIA BURMISTRZA MIASTA I GMINY PIASECZNO Z DN. 23.06.2017R. 75
OPINIA ZARZĄDU POWIATU 76
OPINIA ZARZĄDU WOJEWÓDZTWA MAZOWIECKIEGO Z DN. 22.02.2017R. 77
OPINIA MAZOWIECKIEGO WOJEWÓDZKIEGO KONSERWATORA ZABYTKÓW 78
OPINIA DYREKTORA REGIONALNEGO ZARZĄDU GOSPODARKI WODNEJ Z DN. 27.02.2017R. 79
OPINIA RZECZOZNAWCY DO SPRAW ZABEZPIECZEŃ PRZECIWPOŻAROWYCH 80

STAROSTWO POWIATOWE w PIASECZNIE
Wydział Architektoniczno-Budowlany
ul. Chyliczkowska 14
05-500 Piaseczno
tel. 22 756-61-63

I. CZĘŚĆ FORMALNO-PRAWNA

1. OŚWIADCZENIE PROJEKTÓW I PROJEKTANTÓW SPRAWDZAJĄCYCH

Oświadczam, że Projekt budowlany dla zamierzenia budowlanego p.n.: „Budowa drogi gminnej - ulicy Polnej na odcinku od ulicy Urbanistów do ulicy Moniuszki oraz fragmentu ulicy Moniuszki na odcinku od ulicy Polnej do ulicy Wschodniej (droga wojewódzka nr 721) – gmina Piaseczno", został sporządzony zgodnie z obowiązującymi przepisami, normami oraz zasadami wiedzy technicznej.

Funkcja	Tytuł, imię i nazwisko	Nr uprawnień	Specjalność	Data	Podpis
BRANŻA DROGOWA					
GŁÓWNY PROJEKTANT	mgr inż. Robert Zalewski	MAZ/0400/POOD/05	DROGOWA	24.11.2017 r.	
SPRAWDZAJACY	inż. Mariusz Jaciubek	LOD/0609/POOD/06	DROGOWA	24.11.2017 r.	
BRANŻA SANITARNA					
PROJEKTANT	mgr inż. Sebastian Szokalski	LOD/1346/POOS/10	SANITARNA	24.11.2017 r.	
SPRAWDZAJACY	mgr inż. Marcin Wielgosz	LOD/1249/POOS/09	SANITARNA	24.11.2017 r.	
BRANŻA ELEKTRYCZNA					
PROJEKTANT	mgr inż. Dariusz Naruszewicz	WAM/0068/PWOE/11	ELEKTRYCZNA	24.11.2017 r.	
SPRAWDZAJACY	mgr inż. Tomasz Niedźwiecki	PDL/0058/POOE/11	ELEKTRYCZNA	24.11.2017 r.	
BRANŻA TELEKOMUNIKACYJNA					
PROJEKTANT	mgr inż. Grzegorz Giermakowski	DKT-WSB/02477/04/U	TELEKOMUNIKACYJNA	24.11.2017 r.	
SPRAWDZAJACY	tech. Wojciech Grzesiak	266/2/94	TELEKOMUNIKACYJNA	24.11.2017 r.	

Pruszków, dn. 24.11.2017 r.

STAROSTWO POWIATOWE W PIASECZNIE
Wydział Architektoniczno-Budowlany
ul. Chyliczkowska 14
05-500 Piaseczno
tel. 22 756-61-63

2. KSERO UPRAWNIEŃ PROJEKTANTÓW

MAZOWIECKA OKRĘGOWA IZBA INŻYNIERÓW BUDOWNICTWA

sygn. akt. MAZ/7131/ 264 /05/D

Warszawa, dnia 30 grudnia 2005 r.

DECYZJA

Na podstawie art. 11 ust. 1 i art. 24 ust.1 pkt 2 ustawy z dnia 15 grudnia 2000 r. o samorządach zawodowych architektów, inżynierów budownictwa oraz urbanistów (Dz. U. z 2001 r. nr 5 poz. 42, z późn. zm.), art. 12 ust. 1 pkt. 1-5, art. 12 ust. 3, art. 13 ust. 1 pkt.1, ust. 4, art. 14 ust. 1 pkt 2a ustawy z dnia 7 lipca 1994 r. Prawo budowlane (tekst jednolity: Dz. U. z 2003 r., Nr 207, poz. 2016 z późn. zm.) oraz § 3 ust.1 § 12 pkt.1, § 18 ust.1 rozporządzenia Ministra Infrastruktury z dnia 18 maja 2005 r. w sprawie samodzielnych funkcji technicznych w budownictwie (Dz. U. Nr 96 poz. 817.),**Okręgowa Komisja Kwalifikacyjna Mazowieckiej Okręgowej Izby Inżynierów Budownictwa stwierdza, że:**

Pan Robert Zdzisław Zalewski
magister inżynier budownictwa lądowego
urodzony 8 czerwca 1970 roku w Piszu , syn Stanisława

uzyskał

UPRAWNIENIA BUDOWLANE
nr MAZ/0400/POOD/05

do projektowania bez ograniczeń
w specjalności drogowej

UZASADNIENIE

W związku z uwzględnieniem w całości żądania strony, na podstawie art. 107 § 4 Kodeksu postępowania administracyjnego odstępuje się od uzasadniania decyzji.

Szczegółowy zakres nadanych uprawnień został opisany na odwrocie niniejszej decyzji.

POUCZENIE

1.Zgodnie z art. 12 ust. 7 ustawy – Prawo budowlane, podstawę do wykonywania samodzielnych funkcji technicznych w budownictwie stanowi wpis do centralnego rejestru, prowadzonego przez Głównego Inspektora Nadzoru Budowlanego oraz wpis na listę członków właściwej izby samorządu zawodowego.

2. Od niniejszej decyzji służy odwołanie do Krajowej Komisji Kwalifikacyjnej Polskiej Izby Inżynierów Budownictwa w Warszawie za pośrednictwem Okręgowej Komisji Kwalifikacyjnej Mazowieckiej Okręgowej Izby Inżynierów Budownictwa w Warszawie, w terminie 14 dni od dnia jej doręczenia.

Skład Orzekający

1/ mgr inż. Ryszard Chaciński .....

2/ mgr inż. Krzysztof Latoszek .....

3/ mgr inż. Irena Churska .....

Za zgodność z oryginałem

mgr inż. Robert Zalewski

STAROSTWO POWIATOWE W PIASECZNIE
Wydział Architektoniczno-Budowlany
ul. Chyliczkowska 14
05-500 Piaseczno
tel. 22 756-61-63

Szczegółowy zakres uprawnień
do projektowania bez ograniczeń

w specjalności drogowej

I. Na mocy art. 12 ust. 1 pkt. 1 i 5 oraz art. 13 ust. 1 pkt.1 i ust. 4 ustawy - Prawo budowlane, w zakresie objętym wyżej wymienioną specjalnością, niniejsze uprawnienia stanowią podstawę do:

1/ projektowania, sprawdzania projektów architektoniczno-budowlanych i sprawowania nadzoru autorskiego,

2/ sprawowania kontroli technicznej utrzymania obiektów budowlanych

II. Na mocy § 3 ust 1 rozporządzenia Ministra Infrastruktury z dnia 18 maja 2005 r. w sprawie samodzielnych funkcji technicznych w budownictwie, niniejsze uprawnienia budowlane uprawniają do sporządzania projektu zagospodarowania działki lub terenu, w zakresie tej specjalności.

III. Na mocy § 18 ust 1 rozporządzenia Ministra Infrastruktury z dnia 18 maja 2005 r. w sprawie samodzielnych funkcji technicznych w budownictwie, niniejsze uprawnienia budowlane stanowią podstawę do:

projektowania obiektu budowlanego, takiego jak:

1/ droga, w rozumieniu przepisów o drogach publicznych, z wyłączeniem drogowych obiektów inżynierskich oprócz przepustów;

2/ droga dla ruchu i postoju statków powietrznych oraz przepust.

Otrzymują:
1. Pan Robert Zdzisław Zalewski
   ul. Środkowa 45a
   05-816 Opacz Kolonia
2. Główny Inspektor Nadzoru Budowlanego
3. a/a

Za zgodność z oryginałem

mgr inż. Robert Zalewski

STAROSTWO POWIATOWE w PIASECZNIE
Wydział Architektoniczno-Budowlany
ul. Chyliczkowska 14
05-500 Piaseczno
tel. 22 756-61-63

Łódź, dnia 31 maja 2010 r.

Łódzka Okręgowa Izba Inżynierów Budownictwa
Okręgowa Komisja Kwalifikacyjna

OKK/3508/874/10
sygn. akt. KK/D/7131/1346/10

D E C Y Z J A

Na podstawie art. 24 ust. 1 pkt 2 Ustawy z dnia 15 grudnia 2000 r. o samorządach zawodowych architektów, inżynierów budownictwa oraz urbanistów *(Dz. U. z 2001 r., Nr 5, poz. 42 z późn. zm.)* i art. 12 ust. 1 pkt 1 i 5, art. 13 ust. 1 pkt 1 i ust. 4, art. 14 ust. 1 pkt 4 i ust. 3 pkt 1 Ustawy z dnia 7 lipca 1994 r. Prawo budowlane *(tekst jedn. Dz. U. z 2006 r., Nr 156, poz. 1118 z późn. zm.)*, oraz § 11 ust. 1 pkt 1 Rozporządzenia Ministra Transportu i Budownictwa z dnia 28 kwietnia 2006 r. w sprawie samodzielnych funkcji technicznych w budownictwie *(Dz. U. z 2006 r., Nr 83, poz. 578)*, oraz art. 104 Ustawy z dnia 14 czerwca 1960 r. Kodeks postępowania administracyjnego *(tekst jedn. Dz. U. z 2000 r., Nr 98, poz. 1071 z późn. zm.)*,

Okręgowa Komisja Kwalifikacyjna
Łódzkiej Okręgowej Izby Inżynierów Budownictwa
n a d a j e

Panu **Sebastianowi Szokalskiemu**

magistrowi inżynierowi
kierunek inżynieria środowiska

urodzonemu dnia 17 stycznia 1980 r. w Brzezinach

UPRAWNIENIA BUDOWLANE

numer ewidencyjny LOD/1346/POOS/10

do projektowania bez ograniczeń
w specjalności instalacyjnej w zakresie sieci, instalacji i urządzeń cieplnych, wentylacyjnych, gazowych, wodociągowych i kanalizacyjnych

szczegółowy zakres uprawnień jest określony na odwrocie niniejszej decyzji

U Z A S A D N I E N I E

Okręgowa Komisja Kwalifikacyjna Łódzkiej Okręgowej Izby Inżynierów Budownictwa w Łodzi po ustaleniu na podstawie dokumentów złożonych w dniu 3 lutego 2010 r. stwierdziła, że spełnione zostały warunki w zakresie przygotowania zawodowego oraz na podstawie protokołów z postępowania kwalifikacyjnego oraz z przeprowadzonego egzaminu stwierdziła, że Pan Sebastian Szokalski posiada wymagane prawem wykształcenie i praktykę zawodową konieczną do uzyskania uprawnień budowlanych w ww. specjalności i uzyskał pozytywny wynik egzaminu na uprawnienia budowlane.

Mając powyższe na uwadze, Okręgowa Komisja Kwalifikacyjna Łódzkiej Okręgowej Izby Inżynierów Budownictwa w Łodzi orzekła jak w sentencji.

Pouczenie

Od niniejszej decyzji służy odwołanie do Krajowej Komisji Kwalifikacyjnej Polskiej Izby Inżynierów Budownictwa w Warszawie, za pośrednictwem Łódzkiej Okręgowej Izby Inżynierów Budownictwa w Łodzi, w terminie 14 dni od daty doręczenia decyzji.

Skład Orzekający Okręgowej Komisji Kwalifikacyjnej
Łódzkiej Okręgowej Izby Inżynierów Budownictwa:

Przewodniczący Składu Orzekającego OKK ŁOIIB
mgr inż. Zbigniew Cichoński

Członek Składu Orzekającego OKK ŁOIIB
mgr inż. Jan Gałązka

Członek Składu Orzekającego OKK ŁOIIB
mgr inż. Tomasz Kluska

1 z 2

Za zgodność z oryginałem
mgr inż. Robert Zalewski

STAROSTWO POWIATOWE w PIASECZNIE
Wydział Architektoniczno-Budowlany
ul. Chyliczkowska 14
05-500 Piaseczno
tel. 22 756-61-63

Pan Sebastian Szokalski jest upoważniony do:

1) projektowania, sprawdzania projektów architektoniczno-budowlanych i sprawowania nadzoru autorskiego obiektu budowlanego takiego jak: sieci i instalacje cieplne, wentylacyjne, gazowe, wodociągowe i kanalizacyjne, z doborem właściwych urządzeń w projekcie budowlanym, zgodnie z art. 14 ust. 3 pkt 1 Prawa budowlanego i § 23 ust. 1 Rozporządzenia MTiB;
2) sporządzania projektu zagospodarowania działki lub terenu, zgodnie z § 15 Rozporządzenia MTiB;
3) sprawowania kontroli technicznej utrzymania obiektów budowlanych, zgodnie z art. 13 ust. 4 Prawa budowlanego z zastrzeżeniem art. 62 ust. 5 Prawa budowlanego.

Skład Orzekający Okręgowej Komisji Kwalifikacyjnej
Łódzkiej Okręgowej Izby Inżynierów Budownictwa:

Przewodniczący Składu Orzekającego OKK ŁOIIB
mgr inż. Zbigniew Cichoński

Członek Składu Orzekającego OKK ŁOIIB
mgr inż. Jan Gałązka

Członek Składu Orzekającego OKK ŁOIIB
mgr inż. Tomasz Kluska

ŁÓDZKA OKRĘGOWA IZBA INŻYNIERÓW BUDOWNICTWA

Otrzymują:

1. Sebastian Szokalski
   ul. Harnama 7/7
   91-430 Łódź;
2. Rada Łódzkiej Okręgowej Izby Inżynierów Budownictwa;
3. Główny Inspektor Nadzoru Budowlanego;
4. a/a.

Za zgodność z oryginałem

mgr inż. Robert Zalewski

STAROSTWO POWIATOWE W PIASECZNIE
Wydział Architektoniczno-Budowlany
ul. Chyliczkowska 14
05-500 Piaseczno
tel. 22 756-61-63

WARMIŃSKO-MAZURSKA
OKRĘGOWA IZBA INŻYNIERÓW BUDOWNICTWA
OKRĘGOWA KOMISJA KWALIFIKACYJNA
10-532 Olsztyn, Plac Konsulatu Polskiego 1

WAM/OKK/U/35/11 Olsztyn, dnia 10 czerwca 2011 r.

DECYZJA

Na podstawie art. 24 ust.1 pkt 2 ustawy z dnia 15 grudnia 2000 r. o samorządach zawodowych architektów, inżynierów budownictwa oraz urbanistów /Dz.U. z 2001 r. Nr 5 poz. 42, ze zm./, art. 12 ust. 3, **art. 13 ust. 1 pkt 1 i 2, art. 14 ust. 1 pkt 5** ustawy z dnia 07 lipca 1994 r. Prawo budowlane /tekst jednolity Dz. U. z 2010 r. Nr 243, poz. 1623/, **§ 6 pkt 1 i 2, § 11 ust.1 pkt 1, § 15, § 24 ust. 1** rozporządzenia Ministra Transportu i Budownictwa z dnia 28 kwietnia 2006 r. w sprawie samodzielnych funkcji technicznych w budownictwie /Dz. U. z 2006 r. Nr 83 poz. 578 ze zm./ oraz art. 104 Kodeksu postępowania administracyjnego /t.j. Dz.U. z 2000 r. Nr 98, poz.1071 ze zm./

Okręgowa Komisja Kwalifikacyjna
nadaje
Panu DARIUSZOWI NARUSZEWICZOWI
magistrowi inżynierowi elektrotechniki
ur. dnia 28 marca 1981 r. w Ełku

UPRAWNIENIA BUDOWLANE

Nr ewid. WAM/ 0068/PWOE/11

DO PROJEKTOWANIA I KIEROWANIA ROBOTAMI BUDOWLANYMI BEZ OGRANICZEŃ

w specjalności instalacyjnej
w zakresie sieci, instalacji i urządzeń elektrycznych i elektroenergetycznych.

UZASADNIENIE

W związku z uwzględnieniem w całości żądania strony, na podstawie art. 107 § 4 K.p.a odstępuje się od uzasadnienia decyzji. Szczegółowy zakres nadanych uprawnień budowlanych wskazano na odwrocie decyzji.

Pouczenie :

1. Zgodnie z art. 12 ust. 7 w/w ustawy Prawo budowlane – podstawę do wykonywania samodzielnych funkcji technicznych w budownictwie stanowi wpis, w drodze decyzji, do centralnego rejestru Głównego Inspektora Nadzoru Budowlanego oraz wpis na listę członków właściwej izby samorządu zawodowego, potwierdzony zaświadczeniem wydanym przez tę izbę, z określonym w nim terminem ważności.
2. Od decyzji niniejszej służy odwołanie do Krajowej Komisji Kwalifikacyjnej Polskiej Izby Inżynierów Budownictwa w Warszawie, za pośrednictwem Okręgowej Komisji Kwalifikacyjnej Warmińsko-Mazurskiej Okręgowej Izby Inżynierów Budownictwa w Olsztynie, w terminie 14 dni od dnia jej doręczenia.

Skład orzekający OKK:

1. mgr inż. Zdzisław Binerowski
2. inż. Janusz Palmowski
3. mgr inż. Elżbieta Lasmanowicz

Za zgodność z oryginałem
mgr inż. Robert Zalewski

tel. 22 756-
STAROSTWO POWIATOWE w PIASECZNIE
Wydział Architektoniczno-Budowlany
ul. Chyliczkowska 14
05-500 Piaseczno
tel. 22 756-61-63

Pan Dariusz Naruszewicz upoważniony jest :

I. Na podstawie art. 12 ust.1 pkt 1 i 2, art. 13 ust. 3 i 4 ustawy Prawo budowlane, w specjalności instalacyjnej w zakresie sieci, instalacji i urządzeń elektrycznych i elektroenergetycznych, bez ograniczeń do:

a) projektowania, sprawdzania projektów architektoniczno-budowlanych i sprawowania nadzoru autorskiego,
b) kierowania budową lub innymi robotami budowlanymi,
c) kierowania wytwarzaniem konstrukcyjnych elementów budowlanych oraz nadzoru i kontroli technicznej wytwarzania tych elementów,
d) wykonywania nadzoru inwestorskiego,
e) sprawowania kontroli technicznej utrzymania obiektów budowlanych.

II. Na podstawie **§ 15 i § 24 ust. 1** rozporządzenia Ministra Transportu i Budownictwa z dnia 28 kwietnia 2006 r. w sprawie samodzielnych funkcji technicznych w budownictwie /Dz. U. z 2006 r. Nr 83 poz. 578 ze zm./ uprawnienia niniejsze uprawniają do :

1) projektowania obiektów budowlanych i kierowania robotami budowlanymi związanymi z obiektem budowlanym, takim jak : sieci, instalacje i urządzenia elektryczne i elektroenergetyczne, w tym kolejowe, trolejbusowe i tramwajowe sieci trakcyjne wraz z urządzeniami do zasilania i sterowania,

2) sporządzania projektu zagospodarowania działki lub terenu, w zakresie specjalności niniejszych uprawnień.

Otrzymuje:

1. Pan Dariusz Naruszewicz
   10-502 Olsztyn, ul. Westerplatte 10/62
2. Okręgowa Rada Izby
3. Główny Inspektor Nadzoru Budowlanego
4. a/a

PRZEWODNICZĄCY
OKRĘGOWEJ KOMISJI KWALIFIKACYJNEJ
mgr inż. Zdzisław Binerowski

Olsztyn, dnia 10 czerwca 2011 r.

Za zgodność z oryginałem
mgr inż. Robert Zalewski

STAROSTWO POWIATOWE w PIASECZNIE
Wydział Architektoniczno-Budowlany
ul. Chyliczkowska 14
05-500 Piaseczno
tel. 22 756-61-63

PREZES URZĘDU REGULACJI
TELEKOMUNIKACJI
I POCZTY

Witold Graboś

DTK-WSB-6120-3199/04 (3)

DECYZJA Nr DTK-WSB/02477/04/U

z dnia 26 kwietnia 2004 r.

Na podstawie § 11 rozporządzenia Ministra Łączności z dnia 10 października 1995 r. w sprawie samodzielnych funkcji technicznych w budownictwie telekomunikacyjnym (Dz.U. z 1995 r. Nr120, poz 581 z późn. zm.) oraz art. 104 § 1 ustawy z dnia 14 czerwca 1960 r.- Kodeks postępowania administracyjnego (j.t. Dz.U. z 2000 r. Nr 98, poz.1071), po rozpatrzeniu wniosku Pana Grzegorza Marka Giermakowskiego z dnia 26.02.2004 r., w sprawie nadania uprawnień budowlanych w telekomunikacji

Nadaję Panu **mgr inż. Grzegorzowi Markowi Giermakowskiemu**
urodzonemu **09.05.1970 r. w Sanoku**

uprawnienia budowlane w telekomunikacji

do **Projektowania i kierowania robotami budowlanymi**
w specjalnościach instalacyjnych
w telekomunikacji przewodowej wraz z infrastrukturą towarzyszącą

bez ograniczeń

UZASADNIENIE

Na podstawie złożonych dokumentów, przez ubiegającego się o uprawnienia budowlane w telekomunikacji Komisja Egzaminacyjna w postępowaniu kwalifikacyjnym stwierdziła, że spełnił on warunki w zakresie przygotowania zawodowego niezbędnego do uzyskania uprawnień we wnioskowanym zakresie. Jednocześnie ubiegający się złożył egzamin przed Komisją Egzaminacyjną z pozytywnym wynikiem. Wobec powyższego należało orzec jak na wstępie.

Decyzja jest ostateczna w administracyjnym toku instancji.

PREZES
Witold Graboś

POUCZENIE

Od decyzji odwołanie nie przysługuje, jednak stronie niezadowolonej z rozstrzygnięcia służy prawo złożenia wniosku o ponowne rozpatrzenie sprawy do Prezesa Urzędu Regulacji Telekomunikacji i Poczty (ul. Kasprzaka 18/20 01-211 Warszawa) w terminie 14 dni od otrzymania decyzji (art.127 § 3 i 129 § 2 Kpa).

Za zgodność z oryginałem
mgr inż. Robert Zalewski

3. KSERO UPRAWNIEŃ PROJEKTANTÓW SPRAWDZAJĄCYCH

STAROSTWO POWIATOWE w PIASECZNIE
Wydział Architektoniczno-Budowlany
ul. Chyliczkowska 14
05-500 Piaseczno
tel. 22 756-61-63

Łódzka Okręgowa
Izba Inżynierów Budownictwa
91-425 Łódź, ul. Północna 39
tel. (0-42) 632 97-39, fax (0-42)630-56-29
NIP 726-18-49-050, REGON 473043690

Łódź, dnia 29 grudnia 2006 r.

Łódzka Okręgowa Izba Inżynierów Budownictwa
Okręgowa Komisja Kwalifikacyjna

sygn. akt. KK/D/7131/609/06

D E C Y Z J A

Na podstawie art. 24 ust. 1 pkt 2 Ustawy z dnia 15 grudnia 2000 r. o samorządach zawodowych architektów, inżynierów budownictwa oraz urbanistów *(Dz. U. z 2001 r. nr 5 poz. 42, z późn. zm.)* i art. 12 ust. 1 pkt 1 i 5, art. 13 ust. 1 pkt 1 i ust. 4, art. 14 ust. 1 pkt 2a i ust. 3 pkt 1 Ustawy z dnia 7 lipca 1994 r. Prawo budowlane *(tekst jednolity Dz. U. z 2006 r. nr 156 poz. 1118 z późn. zm.)*, oraz § 11 ust. 1 pkt 1 Rozporządzenia Ministra Transportu i Budownictwa z dnia 28 kwietnia 2006 r. w sprawie samodzielnych funkcji technicznych w budownictwie *(Dz. U. z 2006 r. nr 83 poz. 578)*, oraz art. 104 Ustawy z dnia 14 czerwca 1960 r. Kodeks postępowania administracyjnego *(tekst jednolity Dz. U. z 2000 r. nr 98 poz. 1071 z późn. zm.)*,

Okręgowa Komisja Kwalifikacyjna
n a d a j e

Panu **Mariuszowi Jaciubek**

inżynierowi
kierunek budownictwo

urodzonemu dnia 26 sierpnia 1978 r. w Opocznie

UPRAWNIENIA BUDOWLANE

numer ewidencyjny LOD/0609/POOD/06

do projektowania bez ograniczeń
w specjalności drogowej
szczegółowy zakres uprawnień jest określony na odwrocie niniejszej decyzji

U Z A S A D N I E N I E

Okręgowa Komisja Kwalifikacyjna Łódzkiej Okręgowej Izby Inżynierów Budownictwa w Łodzi po ustaleniu na podstawie złożonych dokumentów w dniu 16 sierpnia 2006 r. stwierdziła, że spełnione zostały warunki w zakresie przygotowania zawodowego oraz na podstawie protokołów z postępowania kwalifikacyjnego oraz z przeprowadzonego egzaminu stwierdziła, że Pan Mariusz Jaciubek posiada wymagane prawem wykształcenie i praktykę zawodową konieczną do uzyskania uprawnień budowlanych w ww. specjalności i uzyskał pozytywny wynik egzaminu na uprawnienia budowlane.

Mając powyższe na uwadze, Okręgowa Komisja Kwalifikacyjna Łódzkiej Okręgowej Izby Inżynierów Budownictwa w Łodzi orzekła jak w sentencji.

Pouczenie

Od niniejszej decyzji służy odwołanie do Krajowej Komisji Kwalifikacyjnej Polskiej Izby Inżynierów Budownictwa w Warszawie, za pośrednictwem Łódzkiej Okręgowej Izby Inżynierów Budownictwa w Łodzi w terminie 14 dni od daty doręczenia decyzji.

Skład Orzekający Okręgowej Komisji Kwalifikacyjnej
Łódzkiej Okręgowej Izby Inżynierów Budownictwa:

Przewodniczący Składu Orzekającego OKK ŁOIIB
mgr inż. Wacław Sawicki

Członek Składu Orzekającego OKK ŁOIIB
mgr inż. Zbigniew Cichoński

Członek Składu Orzekającego OKK ŁOIIB
mgr inż. Jan Gałązka

ŁÓDZKA OKRĘGOWA IZBA INŻYNIERÓW BUDOWNICTWA

Za zgodność z oryginałem
mgr inż. Robert Zalewski

1 z 2

STAROSTWO POWIATOWE w PIASECZNIE
Wydział Architektoniczno-Budowlany
ul. Chyliczkowska 14
05-500 Piaseczno
tel. 22 756-61-63

Pan Mariusz Jaciubek jest upoważniony do:

1) projektowania, sprawdzania projektów architektoniczno-budowlanych i sprawowania nadzoru autorskiego, obiektu budowlanego takiego jak:
   a) droga w rozumieniu przepisów o drogach publicznych, z wyłączeniem drogowych obiektów inżynierskich oprócz przepustów;
   b) droga dla ruchu i postoju statków powietrznych oraz przepust;

   zgodnie z art. 14 ust. 3 pkt 1 Prawa budowlanego i § 18 ust. 1 Rozporządzenia MTiB;
2) sporządzania projektu zagospodarowania działki lub terenu, zgodnie z § 15 Rozporządzenia MTiB;
3) sprawowania kontroli technicznej utrzymania obiektów budowlanych, zgodnie z art. 13 ust. 4 Prawa budowlanego.

Skład Orzekający Okręgowej Komisji Kwalifikacyjnej
Łódzkiej Okręgowej Izby Inżynierów Budownictwa:

Przewodniczący Składu Orzekającego OKK ŁOIIB
mgr inż. Wacław Sawicki

Członek Składu Orzekającego OKK ŁOIIB
mgr inż. Zbigniew Cichoński

Członek Składu Orzekającego OKK ŁOIIB
mgr inż. Jan Gałązka

ŁÓDZKA OKRĘGOWA IZBA INŻYNIERÓW BUDOWNICTWA

Otrzymują:

1. Mariusz Jaciubek
   ul. Wojskowa 5 m. 107
   03-599 Warszawa;
2. Rada Łódzkiej Okręgowej Izby Inżynierów Budownictwa;
3. Główny Inspektor Nadzoru Budowlanego;
4. a/a.

Za zgodność z oryginałem
mgr inż. Robert Zalewski

2 z 2

STAROSTWO POWIATOWE w PIASECZNIE
Wydział Architektoniczno-Budowlany
ul. Chyliczkowska 14
05-500 Piaseczno
tel. 22 756-61-63

Łódzka Okręgowa
Izba Inżynierów Budownictwa
91-425 Łódź, ul. Północna 39
tel. (0-42) 632-97-39, fax (0-42)630-56-39
NIP 725-18-49-050, REGON 473043690

Łódzka Okręgowa Izba Inżynierów Budownictwa
Okręgowa Komisja Kwalifikacyjna

Łódź, 10 grudnia 2009 r.

OKK/6720/1848/09
sygn. akt. KK/D/7131/124909

D E C Y Z J A

Na podstawie art. 24 ust. 1 pkt 2 Ustawy z dnia 15 grudnia 2000 r. o samorządach zawodowych architektów, inżynierów budownictwa oraz urbanistów *(Dz. U. z 2001 r. nr 5 poz. 42, z późn. zm.)* i art. 12 ust. 1 pkt 1 i 5, art. 13 ust. 1 pkt 1 i ust. 4, art. 14 ust. 1 pkt 4 i ust. 3 pkt 1 Ustawy z dnia 7 lipca 1994 r. Prawo budowlane *(tekst jedn. Dz. U. z 2006 r. nr 156 poz. 1118 z późn. zm.)*, oraz § 11 ust. 1 pkt 1 Rozporządzenia Ministra Transportu i Budownictwa z dnia 28 kwietnia 2006 r. w sprawie samodzielnych funkcji technicznych w budownictwie *(Dz. U. z 2006 r. nr 83 poz. 578)*, oraz art. 104 Ustawy z dnia 14 czerwca 1960 r. Kodeks postępowania administracyjnego *(tekst jedn. Dz. U. z 2000 r. nr 98 poz. 1071 z późn. zm.)*,

Okręgowa Komisja Kwalifikacyjna
Łódzkiej Okręgowej Izby Inżynierów Budownictwa
n a d a j e

Panu **Marcinowi Wielgoszowi**

magistrowi inżynierowi
kierunek inżynieria środowiska

urodzonemu 30 lipca 1980 r. w Łodzi

UPRAWNIENIA BUDOWLANE

numer ewidencyjny LOD/1249/POOS/09

do projektowania bez ograniczeń
w specjalności instalacyjnej w zakresie sieci, instalacji i urządzeń
cieplnych, wentylacyjnych, gazowych, wodociągowych i kanalizacyjnych

szczegółowy zakres uprawnień jest określony na odwrocie niniejszej decyzji

U Z A S A D N I E N I E

Okręgowa Komisja Kwalifikacyjna Łódzkiej Okręgowej Izby Inżynierów Budownictwa w Łodzi po ustaleniu na podstawie dokumentów złożonych w dniu 14 sierpnia 2009 r. stwierdziła, że spełnione zostały warunki w zakresie przygotowania zawodowego oraz na podstawie protokołów z postępowania kwalifikacyjnego oraz z przeprowadzonego egzaminu stwierdziła, że Pan Marcin Wielgosz posiada wymagane prawem wykształcenie i praktykę zawodową konieczną do uzyskania uprawnień budowlanych w ww. specjalności i uzyskał pozytywny wynik egzaminu na uprawnienia budowlane.

Mając powyższe na uwadze, Okręgowa Komisja Kwalifikacyjna Łódzkiej Okręgowej Izby Inżynierów Budownictwa w Łodzi orzekła jak w sentencji.

Pouczenie

Od niniejszej decyzji służy odwołanie do Krajowej Komisji Kwalifikacyjnej Polskiej Izby Inżynierów Budownictwa w Warszawie, za pośrednictwem Łódzkiej Okręgowej Izby Inżynierów Budownictwa w Łodzi, w terminie 14 dni od daty doręczenia decyzji.

Skład Orzekający Okręgowej Komisji Kwalifikacyjnej
Łódzkiej Okręgowej Izby Inżynierów Budownictwa:

Przewodniczący Składu Orzekającego OKK ŁOIIB
mgr inż. Wacław Sawicki

Członek Składu Orzekającego OKK ŁOIIB
mgr inż. Zbigniew Cichoński

Członek Składu Orzekającego OKK ŁOIIB
mgr inż. Jan Gałązka

1 z 2

Za zgodność z oryginałem
mgr inż. Robert Zalewski

STAROSTWO POWIATOWE W PIASECZNIE
Wydział Architektoniczno-Budowlany
ul. Chyliczkowska 14
05-500 Piaseczno
tel. 22 756-61-63

Pan Marcin Wielgosz jest upoważniony do:

1) projektowania, sprawdzania projektów architektoniczno-budowlanych i sprawowania nadzoru autorskiego obiektu budowlanego takiego jak: sieci i instalacje cieplne, wentylacyjne, gazowe, wodociągowe i kanalizacyjne, z doborem właściwych urządzeń w projekcie budowlanym, zgodnie z art. 14 ust. 3 pkt 1 Prawa budowlanego i § 23 ust. 1 Rozporządzenia MTiB;
2) sporządzania projektu zagospodarowania działki lub terenu, zgodnie z § 15 Rozporządzenia MTiB;
3) sprawowania kontroli technicznej utrzymania obiektów budowlanych, zgodnie z art. 13 ust. 4 Prawa budowlanego z zastrzeżeniem art. 62 ust. 5 Prawa budowlanego.

Skład Orzekający Okręgowej Komisji Kwalifikacyjnej
Łódzkiej Okręgowej Izby Inżynierów Budownictwa:

Przewodniczący Składu Orzekającego OKK ŁOIIB
mgr inż. Wacław Sawicki

Członek Składu Orzekającego OKK ŁOIIB
mgr inż. Zbigniew Cichoński

Członek Składu Orzekającego OKK ŁOIIB
mgr inż. Jan Gałązka

Otrzymują:

1. Marcin Wielgosz
   ul. Jaskrowa 23/2
   91-488 Łódź;
2. Rada Łódzkiej Okręgowej Izby Inżynierów Budownictwa;
3. Główny Inspektor Nadzoru Budowlanego;
4. a/a.

Za zgodność z oryginałem

mgr inż. Robert Zalewski

STAROSTWO POWIATOWE w PIASECZNIE
Wydział Architektoniczno-Budowlany
ul. Chyliczkowska 14
05-500 Piaseczno
tel. 22 756-61-63

PODLASKA OKRĘGOWA IZBA INŻYNIERÓW BUDOWNICTWA

Białystok, dnia 30 maja 2011 r.

POIIB.KK.7131/014/11

DECYZJA

Na podstawie art. 24 ust. 1 pkt 2 ustawy z dnia 15 grudnia 2000 r. o samorządach zawodowych architektów, inżynierów budownictwa oraz urbanistów (Dz. U. z 2001 r. Nr 5, poz. 42, z późniejszymi zmianami), art. 12 ust. 3, art. 13 ust. 1 pkt 1, art. 14 ust. 1 pkt 5 ustawy z dnia 7 lipca 1994 r. – Prawo budowlane (tekst jednolity: Dz. U. z 2010 r. Nr 243, poz. 1623, z późniejszymi zmianami) oraz § 11 ust. 1 pkt 1 rozporządzenia Ministra Transportu i Budownictwa z dnia 28 kwietnia 2006 r. w sprawie samodzielnych funkcji technicznych w budownictwie (Dz. U. Nr 83, poz. 578, z późniejszymi zmianami), Komisja Kwalifikacyjna Podlaskiej Okręgowej Izby Inżynierów Budownictwa stwierdza, że:

Pan TOMASZ NIEDŹWIECKI
magister inżynier
o kierunku: elektrotechnika
urodzony dnia 13 grudnia 1980 r. w Łomży

otrzymuje

UPRAWNIENIA BUDOWLANE
numer ewidencyjny PDL/0058/POOE/11

do projektowania bez ograniczeń
w specjalności instalacyjnej w zakresie sieci, instalacji i urządzeń elektrycznych i elektroenergetycznych

Szczegółowy zakres nadanych uprawnień budowlanych:

I. Zgodnie z art. 12 ust. 1 pkt 1 i art. 13 ust. 4 ww. ustawy z dnia 7 lipca 1994 r. – Prawo budowlane, w wyżej wymienionej specjalności, niniejsze uprawnienia upoważniają do:
- projektowania, sprawdzania projektów architektoniczno-budowlanych i sprawowania nadzoru autorskiego,
- sprawowania kontroli technicznej utrzymania obiektów budowlanych

bez ograniczeń.

II. Zgodnie z § 24 ust. 1 oraz § 15 ww. rozporządzenia Ministra Transportu i Budownictwa z dnia 28 kwietnia 2006 r. w sprawie samodzielnych funkcji technicznych w budownictwie, niniejsze uprawnienia budowlane upoważniają do:
- projektowania obiektu budowlanego, takiego jak: sieci, instalacje i urządzenia elektryczne i elektroenergetyczne, w tym kolejowe, trolejbusowe i tramwajowe sieci trakcyjne wraz z urządzeniami do zasilania i sterowania;
- sporządzania projektu zagospodarowania działki lub terenu w specjalności instalacyjnej w zakresie sieci, instalacji i urządzeń elektrycznych i elektroenergetycznych.

Za zgodność z oryginałem
mgr inż. Robert Zalewski

STAROSTWO POWIATOWE w PIASECZNIE
Wydział Architektoniczno-Budowlany
ul. Chyliczkowska 14
05-500 Piaseczno
tel. 22 756-61-63

UZASADNIENIE

W związku z uwzględnieniem w całości żądania strony, na podstawie art. 107 § 4 ustawy z dnia 14 czerwca 1960 r. – Kodeks postępowania administracyjnego (tekst jednolity: Dz. U. z 2000 r. Nr 98, poz. 1071, z późniejszymi zmianami), odstępuje się od uzasadnienia decyzji.

POUCZENIE

Od niniejszej decyzji służy odwołanie do Krajowej Komisji Kwalifikacyjnej Polskiej Izby Inżynierów Budownictwa, za pośrednictwem Komisji Kwalifikacyjnej Podlaskiej Okręgowej Izby Inżynierów Budownictwa, w terminie 14 dni od daty jej doręczenia.

1. Przewodniczący Komisji Kwalifikacyjnej POIIB
   dr inż. Mikołaj Malesza .....
2. Wiceprzewodniczący Komisji Kwalifikacyjnej POIIB
   mgr inż. Jakub Grzegorczyk .....
3. Wiceprzewodniczący Komisji Kwalifikacyjnej POIIB
   mgr inż. Bogdan Siuda .....
4. Sekretarz Komisji Kwalifikacyjnej POIIB
   mgr inż. Jerzy Tadeusz Drapa .....
5. Członek Komisji Kwalifikacyjnej POIIB
   mgr inż. Bogdan Jan Bański .....
6. Członek Komisji Kwalifikacyjnej POIIB
   mgr inż. Wiktor Ostasiewicz .....
7. Członek Komisji Kwalifikacyjnej POIIB
   mgr inż. Mirosław Jerzy Szumski .....

PODLASKA OKRĘGOWA IZBA INŻYNIERÓW BUDOWNICTWA

Otrzymują:
1. Pan Tomasz Niedźwiecki
   ul. Stacha Konwy 28
   18-414 Nowogród
2. Główny Inspektor Nadzoru Budowlanego
3. Rada Podlaskiej Okręgowej Izby Inżynierów Budownictwa
4. aa.

Za zgodność z oryginałem
mgr inż. Robert Zalewski

STAROSTWO POWIATOWE w PIASECZNIE
Wydział Architektoniczno-Budowlany
ul. Chyliczkowska 14
05-500 Piaseczno
tel. 22 756-61-63

BIURO STUDIÓW I PROJEKTÓW ŁĄCZNOŚCI
PRZEDSIĘBIORSTWO PAŃSTWOWE
00-238 Warszawa, ul. Długa 23/25
000132612 Tel. Centr. (0-22) 831-91-91
NIP 525-000-27-12 Fax (0-22) 831-41-79
Tel./Fax (0-22) 831-31-13

ODPIS

Nr. Uprawn. /266/2/94

Warszawa, 1995.05.09

DECYZJA
o stwierdzeniu przygotowania zawodowego do pełnienia samodzielnych funkcji technicznych w budownictwie :

Na podstawie & 13 ust.3 Rozporządzenia Ministra Gospodarki Terenowej i Ochrony Środowiska z dnia 20 lutego 1975 roku w sprawie samodzielnych funkcji technicznych w budownictwie /Dziennik Ustaw Nr 8/75, poz.46 z późn. zmianami/ stwierdza się, że:

Grzesiak Wojciech
urodzony 1955.04.24
posiada przygotowanie zawodowe do wykonywania
samodzielnej funkcji p r o j e k t a n t a

Pan Grzesiak Wojciech upoważniony jest do sporządzania projektów w zakresie sieci, instalacji i urządzeń telekomunikacyjnych.

Otrzymują:
- zainteresowany
- a/a

DYREKTOR
mgr Wojciech Barlak

Potwierdzam zgodność
z oryginałem

KIEROWNIK DZIAŁU
Kadr, Zatrudnienia i Płac
mgr Halina Górecka

Za zgodność z oryginałem
mgr inż. Robert Zalewski

4. KSERO ZAŚWIADCZENIA PROJEKTANTÓW O PRZYNALEŻNOŚCI DO IZBY INŻYNIERÓW BUDOWNICTWA

STAROSTWO POWIATOWE w PIASECZNIE
Wydział Architektoniczno-Budowlany
ul. Chyliczkowska 14
05-500 Piaseczno
tel. 22 756-61-63

POLSKA IZBA INŻYNIERÓW BUDOWNICTWA

Zaświadczenie
o numerze weryfikacyjnym:

MAZ-TK7-AEZ-KI5 *

Pan ROBERT ZDZISŁAW ZALEWSKI o numerze ewidencyjnym MAZ/BD/0128/06
adres zamieszkania ul. SŁOWIKÓW 18/20, 05-806 KOMORÓW
jest członkiem Mazowieckiej Okręgowej Izby Inżynierów Budownictwa i posiada wymagane ubezpieczenie od odpowiedzialności cywilnej.
Niniejsze zaświadczenie jest ważne od 2017-02-01 do 2018-01-31.

Zaświadczenie zostało wygenerowane elektronicznie i opatrzone bezpiecznym podpisem elektronicznym weryfikowanym przy pomocy ważnego kwalifikowanego certyfikatu w dniu 2016-12-23 roku przez:

Mieczysław Grodzki, Przewodniczący Rady Mazowieckiej Okręgowej Izby Inżynierów Budownictwa.

(Zgodnie art. 5 ust 2 ustawy z dnia 18 września 2001 r. o podpisie elektronicznym (Dz. U. 2001 Nr 130 poz. 1450) dane w postaci elektronicznej opatrzone bezpiecznym podpisem elektronicznym weryfikowanym przy pomocy ważnego kwalifikowanego certyfikatu są równoważne pod względem skutków prawnych dokumentom opatrzonym podpisami własnoręcznymi.)

* Weryfikację poprawności danych w niniejszym zaświadczeniu można sprawdzić za pomocą numeru weryfikacyjnego zaświadczenia na stronie Polskiej Izby Inżynierów Budownictwa www.piib.org.pl lub kontaktując się z biurem właściwej Okręgowej Izby Inżynierów Budownictwa.

Za zgodność z oryginałem

mgr inż. Robert Zalewski

STAROSTWO POWIATOWE w PIASECZNIE
Wydział Architektoniczno-Budowlany
ul. Chyliczkowska 14
05-500 Piaseczno
tel. 22 756-61-63

POLSKA IZBA INŻYNIERÓW BUDOWNICTWA

Zaświadczenie

o numerze weryfikacyjnym:

ŁOD-MS4-SFV-723 *

Pan Sebastian SZOKALSKI o numerze ewidencyjnym ŁOD/IS/9105/10
adres zamieszkania ul. Kopcińskiego 39B m. 23, 90-143 Łódź
jest członkiem Łódzkiej Okręgowej Izby Inżynierów Budownictwa i posiada wymagane ubezpieczenie od odpowiedzialności cywilnej.
Niniejsze zaświadczenie jest ważne od 2017-09-01 do 2018-08-31.

Zaświadczenie zostało wygenerowane elektronicznie i opatrzone bezpiecznym podpisem elektronicznym weryfikowanym przy pomocy ważnego kwalifikowanego certyfikatu w dniu 2017-08-25 roku przez:

Barbara Malec, Przewodniczący Rady Łódzkiej Okręgowej Izby Inżynierów Budownictwa.

(Zgodnie art. 5 ust 2 ustawy z dnia 18 września 2001 r. o podpisie elektronicznym (Dz. U. 2001 Nr 130 poz. 1450) dane w postaci elektronicznej opatrzone bezpiecznym podpisem elektronicznym weryfikowanym przy pomocy ważnego kwalifikowanego certyfikatu są równoważne pod względem skutków prawnych dokumentom opatrzonym podpisami własnoręcznymi.)

* Weryfikację poprawności danych w niniejszym zaświadczeniu można sprawdzić za pomocą numeru weryfikacyjnego zaświadczenia na stronie Polskiej Izby Inżynierów Budownictwa www.piib.org.pl lub kontaktując się z biurem właściwej Okręgowej Izby Inżynierów Budownictwa.

Za zgodność z oryginałem
mgr inż. Robert Zalewski

STAROSTWO POWIATOWE w PIASECZNIE
Wydział Architektoniczno-Budowlany
ul. Chyliczkowska 14
05-500 Piaseczno
tel. 22 756-61-63

POLSKA IZBA INŻYNIERÓW BUDOWNICTWA

Zaświadczenie

o numerze weryfikacyjnym:

WAM-ATT-A1X-II9 *

Pan Dariusz Naruszewicz o numerze ewidencyjnym WAM/IE/0107/11

adres zamieszkania ul. Mroza 17/17, 10-692 Olsztyn

jest członkiem Warmińsko-Mazurskiej Okręgowej Izby Inżynierów Budownictwa i posiada wymagane ubezpieczenie od odpowiedzialności cywilnej.

Niniejsze zaświadczenie jest ważne do dnia 2018-09-30.

Zaświadczenie zostało wygenerowane elektronicznie i opatrzone bezpiecznym podpisem elektronicznym weryfikowanym przy pomocy ważnego kwalifikowanego certyfikatu w dniu 2017-09-15 roku przez:

Mariusz Dobrzeniecki, Przewodniczący Rady Warmińsko-Mazurskiej Okręgowej Izby Inżynierów Budownictwa.

(Zgodnie art. 5 ust 2 ustawy z dnia 18 września 2001 r. o podpisie elektronicznym (Dz. U. 2001 Nr 130 poz. 1450) dane w postaci elektronicznej opatrzone bezpiecznym podpisem elektronicznym weryfikowanym przy pomocy ważnego kwalifikowanego certyfikatu są równoważne pod względem skutków prawnych dokumentom opatrzonym podpisami własnoręcznymi.)

* Weryfikację poprawności danych w niniejszym zaświadczeniu można sprawdzić za pomocą numeru weryfikacyjnego zaświadczenia na stronie Polskiej Izby Inżynierów Budownictwa www.piib.org.pl lub kontaktując się z biurem właściwej Okręgowej Izby Inżynierów Budownictwa.

Za zgodność z oryginałem

mgr inż. Robert Zalewski

POLSKA IZBA INŻYNIERÓW BUDOWNICTWA

STAROSTWO POWIATOWE w PIASECZNIE
Wydział Architektoniczno-Budowlany
ul. Chyliczkowska 14
05-500 Piaseczno
tel. 22 756-61-63

Zaświadczenie

o numerze weryfikacyjnym:

MAZ-JX3-LBK-YBG *

Pan GRZEGORZ MAREK GIERMAKOWSKI o numerze ewidencyjnym MAZ/IE/0639/04
adres zamieszkania DROGOMILSKA 20/22 m. 40, 01-365 WARSZAWA
jest członkiem Mazowieckiej Okręgowej Izby Inżynierów Budownictwa i posiada wymagane ubezpieczenie od odpowiedzialności cywilnej.
Niniejsze zaświadczenie jest ważne od 2017-05-01 do 2018-04-30.

Zaświadczenie zostało wygenerowane elektronicznie i opatrzone bezpiecznym podpisem elektronicznym weryfikowanym przy pomocy ważnego kwalifikowanego certyfikatu w dniu 2017-04-26 roku przez:

Mieczysław Grodzki, Przewodniczący Rady Mazowieckiej Okręgowej Izby Inżynierów Budownictwa.

(Zgodnie art. 5 ust 2 ustawy z dnia 18 września 2001 r. o podpisie elektronicznym (Dz. U. 2001 Nr 130 poz. 1450) dane w postaci elektronicznej opatrzone bezpiecznym podpisem elektronicznym weryfikowanym przy pomocy ważnego kwalifikowanego certyfikatu są równoważne pod względem skutków prawnych dokumentom opatrzonym podpisami własnoręcznymi.)

* Weryfikację poprawności danych w niniejszym zaświadczeniu można sprawdzić za pomocą numeru weryfikacyjnego zaświadczenia na stronie Polskiej Izby Inżynierów Budownictwa www.piib.org.pl lub kontaktując się z biurem właściwej Okręgowej Izby Inżynierów Budownictwa.

Za zgodność z oryginałem

mgr inż. Robert Zalewski

5. KSERO ZAŚWIADCZENIA PROJEKTANTÓW SPRAWDZAJĄCYCH O PRZYNALEŻNOŚCI DO IZBY INŻYNIERÓW BUDOWNICTWA

STAROSTWO POWIATOWE w PIASECZNIE
Wydział Architektoniczno-Budowlany
ul. Chyliczkowska 14
05-500 Piaseczno
tel. 22 756-61-63

POLSKA IZBA INŻYNIERÓW BUDOWNICTWA

Zaświadczenie

o numerze weryfikacyjnym:

MAZ-97B-H8G-R7X *

Pan MARIUSZ JACIUBEK o numerze ewidencyjnym MAZ/BD/0160/07

adres zamieszkania ul. KOPERNIKA 10/79, 05-800 PRUSZKÓW

jest członkiem Mazowieckiej Okręgowej Izby Inżynierów Budownictwa i posiada wymagane ubezpieczenie od odpowiedzialności cywilnej.

Niniejsze zaświadczenie jest ważne od 2017-03-01 do 2018-02-28.

Zaświadczenie zostało wygenerowane elektronicznie i opatrzone bezpiecznym podpisem elektronicznym weryfikowanym przy pomocy ważnego kwalifikowanego certyfikatu w dniu 2017-02-14 roku przez:

Mieczysław Grodzki, Przewodniczący Rady Mazowieckiej Okręgowej Izby Inżynierów Budownictwa.

(Zgodnie art. 5 ust 2 ustawy z dnia 18 września 2001 r. o podpisie elektronicznym (Dz. U. 2001 Nr 130 poz. 1450) dane w postaci elektronicznej opatrzone bezpiecznym podpisem elektronicznym weryfikowanym przy pomocy ważnego kwalifikowanego certyfikatu są równoważne pod względem skutków prawnych dokumentom opatrzonym podpisami własnoręcznymi.)

* Weryfikację poprawności danych w niniejszym zaświadczeniu można sprawdzić za pomocą numeru weryfikacyjnego zaświadczenia na stronie Polskiej Izby Inżynierów Budownictwa www.piib.org.pl lub kontaktując się z biurem właściwej Okręgowej Izby Inżynierów Budownictwa.

Za zgodność z oryginałem

mgr inż. Robert Zalewski

STAROSTWO POWIATOWE w PIASECZNIE
Wydział Architektoniczno-Budowlany
ul. Chyliczkowska 14
05-500 Piaseczno
tel. 22 756-61-63

POLSKA IZBA INŻYNIERÓW BUDOWNICTWA

Zaświadczenie

o numerze weryfikacyjnym:

ŁOD-J67-5B3-4T1 *

Pan Marcin WIELGOSZ o numerze ewidencyjnym ŁOD/IS/8910/10

adres zamieszkania Moskwa m. Moskwa 31K, 92-701 Łódź

jest członkiem Łódzkiej Okręgowej Izby Inżynierów Budownictwa i posiada wymagane ubezpieczenie od odpowiedzialności cywilnej.

Niniejsze zaświadczenie jest ważne od 2017-03-01 do 2018-02-28.

Zaświadczenie zostało wygenerowane elektronicznie i opatrzone bezpiecznym podpisem elektronicznym weryfikowanym przy pomocy ważnego kwalifikowanego certyfikatu w dniu 2017-01-25 roku przez:

Barbara Malec, Przewodniczący Rady Łódzkiej Okręgowej Izby Inżynierów Budownictwa.

(Zgodnie art. 5 ust 2 ustawy z dnia 18 września 2001 r. o podpisie elektronicznym (Dz. U. 2001 Nr 130 poz. 1450) dane w postaci elektronicznej opatrzone bezpiecznym podpisem elektronicznym weryfikowanym przy pomocy ważnego kwalifikowanego certyfikatu są równoważne pod względem skutków prawnych dokumentom opatrzonym podpisami własnoręcznymi.)

* Weryfikację poprawności danych w niniejszym zaświadczeniu można sprawdzić za pomocą numeru weryfikacyjnego zaświadczenia na stronie Polskiej Izby Inżynierów Budownictwa www.piib.org.pl lub kontaktując się z biurem właściwej Okręgowej Izby Inżynierów Budownictwa.

Za zgodność z oryginałem

mgr inż. Robert Zalewski

STAROSTWO POWIATOWE w PIASECZNIE
Wydział Architektoniczno-Budowlany
ul. Chyliczkowska 14
05-500 Piaseczno
tel. 22 756-61-63

POLSKA
IZBA
INŻYNIERÓW
BUDOWNICTWA

Zaświadczenie

o numerze weryfikacyjnym:

PDL-MIU-AKL-274 *

Pan Tomasz Niedźwiecki o numerze ewidencyjnym PDL/IE/0088/11

adres zamieszkania ul. Ślusarska 18/104, 15-714 Białystok

jest członkiem Podlaskiej Okręgowej Izby Inżynierów Budownictwa i posiada wymagane ubezpieczenie od odpowiedzialności cywilnej.

Niniejsze zaświadczenie jest ważne od 2017-07-01 do 2017-12-31.

Zaświadczenie zostało wygenerowane elektronicznie i opatrzone bezpiecznym podpisem elektronicznym weryfikowanym przy pomocy ważnego kwalifikowanego certyfikatu w dniu 2017-06-14 roku przez:

Wojciech Kamiński, Przewodniczący Rady Podlaskiej Okręgowej Izby Inżynierów Budownictwa.

(Zgodnie art. 5 ust 2 ustawy z dnia 18 września 2001 r. o podpisie elektronicznym (Dz. U. 2001 Nr 130 poz. 1450) dane w postaci elektronicznej opatrzone bezpiecznym podpisem elektronicznym weryfikowanym przy pomocy ważnego kwalifikowanego certyfikatu są równoważne pod względem skutków prawnych dokumentom opatrzonym podpisami własnoręcznymi.)

* Weryfikację poprawności danych w niniejszym zaświadczeniu można sprawdzić za pomocą numeru weryfikacyjnego zaświadczenia na stronie Polskiej Izby Inżynierów Budownictwa www.piib.org.pl lub kontaktując się z biurem właściwej Okręgowej Izby Inżynierów Budownictwa.

Za zgodność z oryginałem

mgr inż. Robert Zalewski

STAROSTWO POWIATOWE w PIASECZNIE
Wydział Architektoniczno-Budowlany
ul. Chyliczkowska 14
05-500 Piaseczno
tel. 22 756-61-63

POLSKA IZBA INŻYNIERÓW BUDOWNICTWA

Zaświadczenie

o numerze weryfikacyjnym:

MAZ-YT1-VNR-1D2 *

Pan WOJCIECH GRZESIAK o numerze ewidencyjnym MAZ/IE/2484/02

adres zamieszkania ul. DŁUGA 27 m.14, 00-238 WARSZAWA

jest członkiem Mazowieckiej Okręgowej Izby Inżynierów Budownictwa i posiada wymagane ubezpieczenie od odpowiedzialności cywilnej.

Niniejsze zaświadczenie jest ważne od 2017-01-01 do 2017-12-31.

Zaświadczenie zostało wygenerowane elektronicznie i opatrzone bezpiecznym podpisem elektronicznym weryfikowanym przy pomocy ważnego kwalifikowanego certyfikatu w dniu 2017-01-04 roku przez:

Mieczysław Grodzki, Przewodniczący Rady Mazowieckiej Okręgowej Izby Inżynierów Budownictwa.

(Zgodnie art. 5 ust 2 ustawy z dnia 18 września 2001 r. o podpisie elektronicznym (Dz. U. 2001 Nr 130 poz. 1450) dane w postaci elektronicznej opatrzone bezpiecznym podpisem elektronicznym weryfikowanym przy pomocy ważnego kwalifikowanego certyfikatu są równoważne pod względem skutków prawnych dokumentom opatrzonym podpisami własnoręcznymi.)

* Weryfikację poprawności danych w niniejszym zaświadczeniu można sprawdzić za pomocą numeru weryfikacyjnego zaświadczenia na stronie Polskiej Izby Inżynierów Budownictwa www.piib.org.pl lub kontaktując się z biurem właściwej Okręgowej Izby Inżynierów Budownictwa.

Za zgodność z oryginałem

mgr inż. Robert Zalewski

Podpis jest prawidłowy

II. CZĘŚĆ PROJEKTOWA – OPIS DO PROJEKTU ZAGOSPODAROWANIA TERENU

STAROSTWO POWIATOWE w PIASECZNIE
Wydział Architektoniczno-Budowlany
ul. Chyliczkowska 14
05-500 Piaseczno
tel. 22 756-61-63

6. WSTĘP

6.1. Materiały wyjściowe

Podstawę do opracowania przedmiotowej dokumentacji stanowią:

- Umowa na opracowanie dokumentacji projektowej pomiędzy Gminą Piaseczno, a konsorcjum firm ROBIMART PRACOWNIA PROJEKTOWA I ROBIMART Sp. z o.o.
- Mapa do celów projektowych w skali 1:500
- Mapa ewidencyjna w wersji elektronicznej
- Opinia geotechniczna
- Inwentaryzacja stanu istniejącego przeprowadzona przez Projektantów w lipcu i sierpniu 2015 r. oraz sierpniu 2016 r. i 2017 r.
- Rozporządzenie Ministra Transportu i Gospodarki Morskiej z dn. 02 marca 1999r, w sprawie warunków technicznych, jakim powinny odpowiadać drogi publiczne i ich usytuowanie (Dz. U. Nr 43, poz. 430),
- Ustawa z dnia 10 kwietnia 2003 r. o szczególnych zasadach przygotowania i realizacji inwestycji w zakresie dróg publicznych (Dz. U. 2013 poz. 687 z późn. zm.)

7. PRZEDMIOT, ZAKRES ORAZ ORIENTACYJNE POŁOŻENIE TERENU INWESTYCJI

Niniejszy projekt dotyczy budowy drogi gminnej - ulicy Polnej na odcinku od ulicy Urbanistów do ulicy Moniuszki oraz fragmentu ulicy Moniuszki na odcinku od ulicy Polnej do ulicy Wschodniej (droga wojewódzka nr 721) – gmina Piaseczno.

W ramach przedmiotowej inwestycji zaprojektowano budowę sieci kanalizacji deszczowej, sieci elektroenergetycznej oświetlenia drogowego, sieci telekomunikacyjnej wraz z przebudową kolizji z urządzeniami infrastruktury technicznej.

Projektowana inwestycja zlokalizowana jest w granicach administracyjnych gminy Piaseczno w miejscowości Chyliczki, w powiecie piaseczyńskim, w województwie mazowieckim. Szczegółową lokalizację inwestycji przedstawiono na planie orientacyjnym – Rysunek nr 1.

Wykaz działek ewidencyjnych, na których realizowana będzie inwestycja został zamieszczony na stronie 2 niniejszego opracowania.

STAROSTWO POWIATOWE w PIASECZNIE
Wydział Architektoniczno-Budowlany
ul. Chyliczkowska 14
05-500 Piaseczno
tel. 22 756-61-63

W zakres zamierzenia budowlanego wchodzą następujące elementy zagospodarowania terenu:

- nawierzchnia jezdni ulicy,
- nawierzchnia chodników i opasek chodnikowych,
- nawierzchnia ciągów pieszo-rowerowych
- nawierzchnia zjazdów,
- nawierzchnia utwardzonego pobocza
- odwodnienie drogi,
- sieć kanalizacji deszczowej,
- sieć elektroenergetyczna oświetlenie drogowego
- sieć telekomunikacyjna
- przebudowa kolizji z siecią elektroenergetyczną nN
- przebudowa kolizji z siecią telekomunikacyjną,
- rozbiórka kolidujących ogrodzeń,
- wycinka drzew i krzewów kolidujących z inwestycją.

Długość projektowanej ulicy Polnej wynosi – 381,47 m, zaś długość projektowanego odcinka ulicy Moniuszki wynosi – 81,34 m

8. STAN ISTNIEJĄCY ZAGOSPODAROWANIA TERENU

8.1. Charakterystyka inwestycji

Ulica Polna i ulica Moniuszki są drogami publicznymi. Początek projektowanego odcinka ulicy Polnej stanowi skrzyżowanie z ulicą Moniuszki, zaś koniec zlokalizowany jest na połączeniu z skrzyżowaniu z ulicą Urbanistów i ulicą Zimową.

W chwili obecnej ulica posiada nawierzchnię gruntową utwardzoną żużlem. Ulica Moniuszki posiada nawierzchnię bitumiczną o szerokości ok. 5,50 m. Szerokość pasa drogowego ulicy Polnej jest zmienna i wynosi od 3,30 m do 6,00 m. Szerokość pasa drogowego ulicy Moniuszki wynosi 8,00 m. Ze względu na niewystarczającą szerokość na umieszczenie wszystkich elementów związanych z drogą pasy drogowe obu ulic wymagają regulacji. Ulice nie posiadają uregulowanego systemu odwodnienia. W chwili obecnej wody deszczowe i roztopowe odprowadzane są powierzchniowo poza jezdnię na niżej położone tereny. Nawierzchnia ulicy Polnej jest w bardzo złym stanie technicznym - objawia liczne nierówności i spękania. Wzdłuż ulicy znajdują się słupy elektroenergetyczne, na których zamontowane zostały oprawy oświetleniowe oraz słupy telekomunikacyjne. Teren sąsiadujący z projektowaną inwestycją stanowi zabudowa mieszkaniowa jednorodzinna oraz zabudowa usługowa. W pasie drogowym ulicy Polnej znajdują

się pojedyncze drzewa oraz krzewy. Część z nich znajduje się w kolizji z projektowaną inwestycją i przeznaczona jest do wycinki.

STAROSTWO POWIATOWE w PIASECZNIE
Wydział Architektoniczno-Budowlany
ul. Chylickiego 14
05-500 Piaseczno
tel. 22 [illegible] 83

Szczegółowy sposób zagospodarowania istniejącego terenu inwestycji przedstawia mapa do celów projektowych (mapa zasadnicza), która za pomocą symboli graficznych określonych w instrukcjach technicznych zgodnych z obowiązującymi przepisami przedstawia aktualne informacje o przestrzennym rozmieszczeniu obiektów ogólnogeograficznych, oraz elementach ewidencji gruntów i budynków, a także sieci uzbrojenia terenu: nadziemne, naziemne i podziemne. Powyższa mapa stanowi podkład projektu zagospodarowania terenu – rys. nr 2.

8.2. Charakterystyka podłoża gruntowego.

Na podstawie wykonanych badań geotechnicznych na terenie ulicy Północnej poniżej warstwy nasypu stwierdzono występowanie utworów piaszczystych (piaski średnie) w stanie średnio-zagęszczonym I_D = 0,55 - 0,60.

Poniżej nawiercono utwory spoiste, wykształcone jako gliny pylaste i w stanie twardoplastycznym I_L =0,05 - 0,15.

Poziom wody gruntowej do badanej głębokości nie został nawiercony.

Z uwagi na znaczne zróżnicowanie litogenetyczne nośność podłoża waha się pomiędzy G1 (w otworach gdzie nawiercono piaski oraz brak wód podziemnych) do G3 (gliny i gliny pylaste).

Na podstawie kryteriów w sprawie ustalania geotechnicznych warunków posadowienia obiektów budowlanych (Rozporządzenia Ministra Transportu, Budownictwa i Gospodarki Morskiej z dn. 25 kwietnia 2012 r. – Dz. U. z 27.04.2012 r. Poz. 463) obiekt zaliczony jest do I kategorii geotechnicznej. Podłoże gruntowe charakteryzuje się prostymi warunkami geologicznymi. Głębokość strefy przemarzania w tym rejonie jest równa 1,0 m p.p.t.

Szczegóły badań geotechnicznych wykonanych na terenie ulicy Polnej i na fragmencie ulicy Moniuszki zostały zamieszczone w Opinii Dokumentacji geotechnicznej stanowiącej **TOM II/VII** niniejszego opracowania.

8.3. Istniejące zagospodarowanie wód deszczowych

W chwili obecnej zarówno ulica Moniuszki , jak i ulica Polna nie posiada systemu kanalizacyjnego odprowadzającego wody opadowe i roztopowe. Wody deszczowe odprowadzane są powierzchniowo poza jezdnię na niżej położone tereny, gdzie następuje ich wsiąkanie.

8.4. Infrastruktura techniczna na terenie projektowanej inwestycji

Na terenie inwestycji zlokalizowane są następujące urządzenia infrastruktury technicznej:

- sieć kanalizacji sanitarnej,
- sieć wodociągowa,

STAROSTWO POWIATOWE w PIASECZNIE
Wydział Architektoniczno-Budowlany
ul. Chyliczkowska 14
05-500 Piaseczno
tel. 22 756-61-63

- sieć gazowa,
- napowietrzne i kablowe sieci energetyczne nN i SN
- napowietrzne i kablowe sieci telekomunikacyjne.

8.5. Zieleń

W pasie drogowym ulicy Polnej i ulicy Moniuszki znajdują się pojedyncze drzewa oraz krzewy o zróżnicowanym składzie gatunkowym. Część z nich znajduje się w kolizji z projektowaną ulicą, w związku z czym zostały przeznaczone do wycinki.

9. STAN PROJEKTOWANY

9.1. Dane ogólne

Podstawowym elementem nowego zagospodarowania terenu jest droga wraz z chodnikami, ciągiem pieszo-rowerowym, utwardzonym poboczem z dopuszczeniem postoju samochodów osobowych i ciężarowych oraz zjazdami na przylegające tereny sąsiadujące z projektowaną drogą. Budowa drogi gminnej – ulicy Polnej wraz z fragmentem ulicy Moniuszki powoduje konieczność przebudowy elementów infrastruktury technicznej nie związanej z drogą. Realizacja inwestycji wymaga poszerzenia istniejącego pasa drogowego obu ulic co wiąże się z koniecznością pozyskania dodatkowego terenu.

9.2. Parametry projektowe

W celu wykonania niniejszego opracowania, w porozumieniu i zgodnie z zaleceniami Zamawiającego przyjęto następujące parametry projektowe:

- kategoria drogi - dojazdowa (D) – ulica Polna
- kategoria drogi – dojadowa (D) – ulica Moniuszki
- kategoria ruchu – KR3
- prędkość projektowa - Vp=30km/h
- szerokość jezdni ulicy Polnej – 6,0 m
- szerokość jezdni ulicy Moniuszki – 6,0 m
- ciąg pieszo-rowerowy o szerokości 3,0 m usytuowany na całej długości po południowo-zachodniej stronie jezdni ulicy Polnej i wschodniej stronie ulicy Moniuszki o szerokości 2,0 m.
- chodnik o szerokości 2,0 m zlokalizowany w obrębie skrzyżowania ulicy Polnej z ulicą Moniuszki oraz ulicą Urbanistów i ulicą Zimową .
- utwardzone pobocze płytami typu EKO o szerokości od 2,5 m do 3,0 m usytuowane po północnej stronie ulicy Polnej od km 0+022,00 do km 0+300,00

STAROSTWO POWIATOWE w PIASECZNIE
Wydział Architektoniczno-Budowlany
ul. Chyliczkowska 14
05-500 Piaseczno
tel. 22 756-61-63

9.3. Droga

ul. Polna

Szerokość projektowanego pasa drogowego ulicy Polnej jest zmienna w zakresie od 11,40 do 12,7 m.

Przebieg ulicy Polnej dostosowano do geometrii istniejącej jezdni, przyległych zabudowań, istniejących skrzyżowań i zjazdów oraz lokalizacji infrastruktury technicznej w pasie drogowym.

Początek zakresu opracowania usytuowany jest na skrzyżowaniu z ulicą Moniuszki. Oś jezdni na całej swojej długości posiada 3 załamania, z czego dwa ostatnie zostały wyokrąglone łukami:

- w km 0+108,47
- 0+244,46 - wyokrąglone łukiem o promieniu R=500,00 m
- 0+304,89 - wyokrąglone łukiem o promieniu R=150,00 m

W przekroju poprzecznym ulicy Polnej projektuje się jezdnię dwukierunkową o szerokości 6,0 m na odcinku od skrzyżowania z ulicą Moniuszki do skrzyżowania z ulicą Urbanistów i ulicą Zimową. Dodatkowo projektuje się na jezdni ul. Polnej trzy progi zwalniające. Wzdłuż ulicy Polnej po jej południowo-zachodniej stronie zlokalizowano ciąg pieszo-rowerowy o szerokości 3,0 m. Po przeciwnej stronie ulicy zaprojektowano pobocze umocnione płytami typu EKO o szerokości 2,5 – 3,0 m z dopuszczeniem postoju samochodów osobowych i ciężarowych. W obrębie skrzyżowań z ulicą Moniuszki oraz ulicami Urbanistów i Zimową zaprojektowano chodniki o szerokości 2,0 m.

Przy projektowaniu spadków podłużnych dowiązano się do rzędnych istniejących nawierzchni ulic Polnej, Moniuszki, Urbanistów i Zimowej, nawierzchni zjazdów oraz ukształtowania istniejącego terenu.

Spadki podłużne projektowanej nawierzchni ulicy Polnej zawierają się w przedziale od 0,54% do 2,0%., zaś spadki poprzeczne wynoszą 2%. Jezdnia ulicy Polnej została zaprojektowana ze spadkiem poprzecznym jednostronnym w kierunku pobocza umocnionego płytami EKO.

ul. Moniuszki

Projektowany fragment ulicy Moniuszki bierze początek na skrzyżowaniu z drogą wojewódzką nr 721 – ulicą Wschodnią, zaś koniec został zlokalizowany na skrzyżowaniu z ulica Polną. Szerokość jezdni ulicy Moniuszki wynosi 6,0 m, zaś szerokość pasa drogowego jest zmienna i mieści się w granicach od 10,5 m do 11,60 m.

STAROSTWO POWIATOWE W PIASECZNIE
Wydział Architektoniczno-Budowlany
ul. Chyliczkowska 14
05-500 Piaseczno
tel. 22 756-67-63

Po stornie wschodniej ulicy zaprojektowano ciąg pieszo-rowerowy o szerokości 3,00 m, łączący się z ciągiem pieszo-rowerowym w ulicy Polnej.

Spadki podłużne projektowanej nawierzchni ulicy Moniuszki zawierają się w przedziale od 0,3% do 1,98%., zaś spadki poprzeczne wynoszą 2%. Jezdnia ulicy Moniuszki została zaprojektowana ze spadkiem poprzecznym daszkowym.

Jezdnia obu ulic zostanie obramowana krawężnikiem betonowym o wymiarach 15x30x100 m , zaś obramowanie chodników i ciągów pieszo-rowerowych od strony zewnętrznej wykonane zostanie z obrzeży betonowych 8x30x100cm. Obramowanie zjazdów oraz pobocza umocnionego (opaski) wykonane zostanie z oporników betonowych 12x25x100 cm lub palisady betonowej 18x18x120cm.

Światło krawężnika w ulicy projektuje się o wartości 12 cm, na wysokości zjazdów przewiduje się obniżenie krawężnika do światła 2 cm, zaś na wysokości przejść dla pieszych do max. 2 cm. Przy krawędzi jezdni w rejonie przejść dla pieszych wykonać pas nawierzchni z płyt betonowych żółtych (typu Brajla) z wypustkami o szer. 0,80 m (2 pasma płyt 40x40x8cm)

Szczegółowe parametry oraz wymiary przedstawiono na planie zagospodarowania terenu - Rysunek nr 2.

9.4. Skrzyżowania

Na projektowanym odcinku ulica Polna krzyżuje się z następującymi ulicami:

- km 0+000,00 - ul. Moniuszki - droga gminna o nawierzchni bitumicznej szerokości 6,0 m, skrzyżowanie zwykłe,
- km 0+369,62 - ul. Zimowa i ulica Urbanistów - drogi gminna o nawierzchni z kostki betonowej (ulica Urbanistów) i nawierzchni gruntowej (ulica Zimowa)

Ulica Moniuszki powiązana będzie z drogami publicznymi za pomocą skrzyżowań:

- w km 0+000,00 – z drogą wojewódzką nr 721 – ulicą Wschodnią posiadającą nawierzchnie bitumiczną
- w km 0+060,57 – z ulicą Polną – drogą gminną o nawierzchni bitumicznej

9.5. Zjazdy indywidualne i publiczne

Dla zapewnienia obsługi działek przyległych do projektowanych ulic Polnej i Moniuszki zaprojektowano zjazdy indywidualne i publiczne. Szerokość zjazdów indywidualnych została dostosowana do szerokości istniejących i nowoprojektowanych bram i wynosi od 3,5 m do 5,0 m. Zjazdy publiczne zostały zaprojektowane o szerokości minimalnej 5,0 m. Spadek zjazdów dostosowano do niwelety oraz spadków poprzecznych jezdni ulicy Polnej i ulicy Moniuszki. Przecięcie krawędzi nawierzchni zjazdu indywidualnego

STAROSTWO POWIATOWE w PIASECZNIE
Wydział Architektoniczno-Budowlany
ul. Chyliczkowska 14
05-500 Piaseczno
tel. 22 756 61-62

z drogą zaprojektowane zostało z zastosowaniem skosów 1:1, zaś zjazdów publicznych wyokrąglono łukiem o wartości R= 5,0 m.

Lokalizacja zjazdów i ich parametry zostały przedstawione na planie zagospodarowania terenu – Rysunek nr 2.

9.6. Ciągi pieszo-rowerowe i chodniki

Na odcinku objętym opracowaniem, po stronie południowo-zachodniej ulicy Polnej oraz stronie zachodniej ulicy Moniuszki zaprojektowano ciąg pieszo-rowerowy o szerokości 3,0 m. Na wysokości skrzyżowań zaprojektowano chodniki przylegające bezpośrednio do krawędzi jezdni o szerokości 2,0 m.

Spadek poprzeczny ciągu pieszo-rowerowego oraz chodników wynosi 2% w kierunku jezdni.

Szczegółowe parametry oraz wymiary przedstawiono na projekcie zagospodarowania terenu – Rysunek nr 2.

9.7. Umocnione pobocze (opaska)

Po stronie północno-wschodniej ulicy Polnej zaprojektowano pobocze (opaskę) umocnione płytami typu EKO o szerokości od 2,5 m do 3,0 m z dopuszczeniem postoju samochodów osobowych i ciężarowych.

9.8. Konstrukcja nawierzchni

Zaprojektowano następujące konstrukcje nawierzchni:

Konstrukcja jezdni

- warstwa ścieralna z betonu asfaltowego - grubości 4 cm
- warstwa wiążąca z betonu asfaltowego - grubości 5 cm
- podbudowa zasadnicza z betonu asfaltowego – grubości 7 cm
- podbudowa z mieszanki niezwiązanej z kruszywa $C_{50/30}$ 0/31,5 - grubości 25 cm (układana w dwóch warstwach – 15 cm +10 cm)
- podbudowa pomocnicza – grunt stabilizowany cementem w betoniarni $C_{3/4} \leq 6$ MPa – grubości 18cm
- warstwa mrozochronna i odsączająca z piasku gr. 25 cm o współczynniku filtracji k≥8 m/d

Konstrukcja zjazdów

- warstwa ścieralna z kostki betonowej - grubość 8 cm
- podsypka cementowo-piaskowa 1:4 - grubość 4 cm
- podbudowa z mieszanki niezwiązanej z kruszywa $C_{50/30}$ 0/31,5 - grubości 20 cm
- wzmocnienie podłoża - grunt stabilizowany cementem w betoniarni $C_{1,5/2} \leq 4$ MPa - gr. 15 cm

STAROSTWO POWIATOWE w PIASECZNIE
Wydział Architektoniczno-Budowlany
ul. Chyliczkowska 14
05-500 Piaseczno
tel. 22 756-61-63

Konstrukcja chodnika

- warstwa ścieralna z kostki betonowej - grubość 8 cm
- podsypka cementowo-piaskowa 1:4 - grubość 4 cm
- podbudowa z mieszanki niezwiązanej z kruszywa $C_{50/30}$ 0/31,5 - grubości 10 cm
- wzmocnienie podłoża - grunt stabilizowany cementem w betoniarni $C_{0,4/0,5} \leq 2$ MPa - gr. 10 cm

Konstrukcja ciągu pieszo-rowerowego

- warstwa ścieralna z kostki betonowej bezfazowej - grubość 8 cm
- podsypka cementowo-piaskowa 1:4 - grubość 4 cm
- podbudowa z mieszanki niezwiązanej z kruszywa $C_{50/30}$ 0/31,5 - grubości 10 cm
- wzmocnienie podłoża - grunt stabilizowany cementem w betoniarni $C_{0,4/0,5} \leq 2$ MPa - gr. 10 cm

Konstrukcja umocnionego pobocza (opaski)

- warstwa z płyt betonowych typu EKO o wym. 40x60 cm grubość 10 cm, wypełnionych żwirem
- podbudowa z kruszywa łamanego 31,5/63 - grubości 40 cm

Konstrukcja progów zwalniających

- warstwa ścieralna z kostki betonowej - grubość 8 cm
- podsypka cementowo-piaskowa 1:4 - grubość 4 cm
- warstwa wyrównawcza z chudego betonu gr.4 -14cm
- podbudowa z mieszanki niezwiązanej z kruszywa $C_{50/30}$ 0/31,5 - grubości 25 cm (układana w dwóch warstwach – 15 cm +10 cm)
- podbudowa pomocnicza – grunt stabilizowany cementem w betoniarni $C_{3/4} \leq 6$ MPa – grubości 18cm
- warstwa mrozochronna i odsączająca z piasku gr. 25 cm o współczynniku filtracji k≥8 m/d

Pozostałe elementy konstrukcyjne

- Obramowanie jezdni – krawężnik betonowy o wymiarach 15x30x100cm ustawiony na podsypce cementowo-piaskowej 1:3 grubości 5cm i ławie betonowej C12/15 z oporem,
- Obramowanie chodników i ciągów pieszo-rowerowych - obrzeże betonowe o wymiarach 8x30x100cm na podsypce cementowo-piaskowej 1:3 grubości 5cm i ławie betonowej C12/15 z oporem,
- Obramowanie poboczy utwardzonych oraz zjazdów - opornik betonowy o wymiarach 12x25x100cm i palisada betonowa 18x18x120cm na podsypce cementowo-piaskowej 1:3 grubości 5cm i ławie betonowej C12/15 z oporem,

STAROSTWO POWIATOWE W PIASECZNIE
Wydział Architektoniczno-Budowlany
ul. Chyla Łowicka 14
05-500 Piaseczno
tel. 22 738-87-63

- Ściek przykrawężnikowy - płyta ściekowa o wymiarach 25x10(11)x50cm na podsypce cementowo-piaskowej 1:3 grubości 4cm i ławie betonowej C12/15 – przekrój ławy 0,06m2 lub wykonany z 2 rzędów obniżonej kostki betonowej wibroprasowanej.

Należy mieć na uwadze, że przyjęte w projekcie zarówno parametry wytrzymałościowe warstwy stabilizowanej cementem, jak również jej grubość zostały określone na podstawie punktowych odwiertów i sondowań podłoża gruntowego. Powoduje to możliwość wystąpienia pomiędzy punktami badań odmiennych warunków gruntowo-wodnych, niż określono w niniejszej dokumentacji. W trakcie robót może wystąpić zatem konieczność zwiększenia grubości i wytrzymałości warstwy stabilizacji na poszczególnych odcinkach drogi względem wartości przyjętych w projekcie.

Konieczność zwiększenia grubości warstw stabilizacji gruntu cementem może wystąpić również w sytuacji gdy na określonym odcinku drogi nośność podłoża w korycie wyrażona przez wtórny moduł odkształcenia E_2 będzie mniejsza niż podane poniżej wartości:

- dla grupy G2: $E_2 > 50$ MPa
- dla grupy G3: $E_2 > 35$ MPa
- dla grupy G4: $E_2 > 25$ MPa

W powyższych sytuacjach Wykonawca przeklasyfikuje grupę nośności na danym odcinku drogi i zastosuje warstwę stabilizacji gruntu cementem o parametrach opisanych poniżej:

- dla grupy G2: $E_2 > 50$ MPa – stabilizacja. gruntu cementem Rm=2,5 MPa. gr. 10cm
- dla grupy G3: $E_2 > 35$ MPa – stabilizacja. gruntu cementem Rm=2,5 MPa. gr. 15cm
- dla grupy G4: $E_2 > 25$ MPa– stabilizacja. gruntu cementem Rm=2,5 MPa. gr. 25cm

dla podłoża gorszego niż G4: $E_2 < 25$ MPa, wzmocnienie podłoża zostanie ustalone indywidualnie przez Projektanta w oparciu o przekazane przez Wykonawcę wyniki pomiarów podłoża gruntowego.

Wyżej opisane okoliczności Wykonawca winien uwzględnić w założeniach ilościowo – materiałowych określanych na etapie przygotowawczym i przetargowym inwestycji.

Zestawienie powierzchni elementów inwestycji

STAROSTWO POWIATOWE w PIASECZNIE
Wydział Architektoniczno-Budowlany
ul. Chyliczkowska 5
05-500 Piaseczno
tel. 22 756-61-63

Lp.	Część zagospodarowania terenu	Powierzchnia	% Terenu inwestycji
1	jezdnia – beton asfaltowy	2833 m^2	50
2	chodniki	221 m^2	4
3	ciągi pieszo-rowerowe	1135 m^2	20
4	umocnione pobocze (opaska)	685 m^2	12
5	progi zwalniające	65 m^2	1
6	zjazdy	532 m^2	9
7	pow. biologicznie czynne	235 m^2	4
	SUMA POWIERZCHNI	**5706 m^2**	**100**

9.9. Zagospodarowanie wód opadowych

W celu odprowadzenia wód deszczowych i roztopowych z ulicy Polnej, na całej jej długości projektuje się nową sieć kanalizacji deszczowej. Wody deszczowe za pośrednictwem nowoprojektowanych wpustów deszczowych zlokalizowanych przy północno-zachodniej krawędzi jezdni zostaną odprowadzone do kanalizacji deszczowej, która łączy się z nowo zaprojektowaną kanalizacją deszczową w ulicy Moniuszki. Projekt kanalizacji deszczowej w ulicy Moniuszki realizowany jest w ramach oddzielnego opracowania.

Wyroby, z których mają być wykonywane przewody sieci kanalizacyjnej: do sieci kanalizacji grawitacyjnej do średnicy 400mm należy zastosować rury i kształtki z PVC-U, o typoszeregu wymiarowym SDR34, SN8 z tworzywa PVC litego jednorodnego. Studnie kanalizacyjne wykonać należy jako włazowe, wykonane z kręgów żelbetowych o średnicy wewnętrznej 1200mm, studnie z prefabrykowanymi kinetami betonowymi lub z tworzywa sztucznego.

Studnie kanalizacyjne prefabrykowane należy wykonać z tworzywa sztucznego o średnicy 800mm.

Studnie kanalizacyjne niewłazowe (studzienki ściekowe) wykonane z elementów betonowych o średnicy wewnętrznej 500mm, zasyfonowane;

Studnie kanalizacyjne należy zabezpieczyć od zewnątrz preparatem przeciwwilgociowym. Kanały dolotowe powinny zostać osadzone w studni za pomocą przejść szczelnych z tworzywa (uszczelka czterowargowa) lub wklejane żywicami epoksydowymi. Zwieńczenia studzienek kanalizacyjnych należy wykonać w klasie D400 (studnie włazowe). Wpusty żeliwne należy wykonać w klasie D400 z rusztem uchylnym (typ WU1-DP) z koszem (studzienki ściekowe).

Z uwagi na występujące uzbrojenie techniczne wszelkie prace należy prowadzić po wcześniejszym ustaleniu lokalizacji tego uzbrojenia, dlatego też przekopy kontrolne należy wykonywać min. co 10m. Roboty ziemne należy wykonywać ze szczególną ostrożnością i pod nadzorem gestora sieci.

STAROSTWO POWIATOWE w PIASECZNIE
Wydział Architektoniczno-Budowlany
ul. Chyliczkowska 14
05-500 Piaseczno
tel. 22 756-61-63

Szczegóły projektu sieci kanalizacji deszczowej zostały zawarte w projekcie branży sanitarnej - **TOM II/IIA** niniejszego opracowania.

9.10. Rozbiórka istniejącej i budowa nowej sieci wodociągowej

W związku z budową ulicy Polnej i ulicy Moniuszki w miejscowości Chyliczki zaistniała konieczność zmiany lokalizacji kolidujących hydrantów ppoż. oraz przyłącza wodociągowego dz40 w zakresie zmiany rzędnej wysokościowej prowadzenia rurociągu. W związku z powyższym projektuje się rozbiórkę istniejących hydrantów w ilości 2 szt. i budowę nowych odgałęzień do hydrantów z żeliwa sferoidalnego dn80, oraz rozbiórkę istniejącego przyłącza i budowę nowego przyłącza wodociągowego dz40 PE na odpowiednim poziomie posadowienia.

Szczegóły projektu sieci wodociągowej zostały zawarte w projekcie branży sanitarnej - **TOM II/IIB** niniejszego opracowania.

9.11. Rozbiórka starej i budowa nowej sieci elektrycznej nN

W związku z planowaną budową ulicy Polnej należy przebudować kolidującą linię napowietrzną nN. W celu usunięcia kolizji istn. linii nN z projektowaną infrastrukturą drogową, należy rozebrać istniejące linie napowietrzne i wybudować linie kablowe wraz ze złączami kablowymi po trasach nie kolidujących z projektowaną budową drogi. Wzdłuż linii kablowej należy ułożyć bednarkę ocynkowaną FeZn 25x4. Na skrzyżowaniach z istniejącą oraz projektowaną infrastrukturą podziemną oraz na skrzyżowaniach z ulicami i wjazdami na posesję kable układać w rurach osłonowych o średnicy 110 mm.

Ze stacji transformatorowej projektuje się wyprowadzenie dwóch obwodów kablowych:

1) w kierunku ulicy Urbanistów,
2) w kierunku ul. Moniuszki do ulicy Wschodniej.

W miejscach istniejących przyłączy napowietrznych projektuje się złącza kablowe. Istniejące przyłącza należy przebudować na kablowe i wprowadzić do projektowanych złącz kablowych.

Powiązanie z istniejącą siecią energetyczną wykonać w projektowanych złączach kablowych oraz na projektowanym słupie przy ul. Moniuszki.

Ułożenie kabli i badania wykonać zgodnie z N-SEP-E-004.

9.12. Zabezpieczenie istniejących kabli SN

W celu zabezpieczenia istniejących kabli SN biegnących w pasie drogowym ulicy Polnej projektuje się osłony rurowe dwudzielne o średnicy 160 mm. Zabezpieczenie kabli należy wykonać przy wyłączonym napięciu oraz pod nadzorem pracowników PGE Dystrybucja.

STAROSTWO POWIATOWE w PIASECZNIE
Wydział Architektoniczno-Budowlany
ul. Chyliczkowska 14
05-500 Piaseczno
tel. 22 756 47 63

9.13. Budowa oświetlenia ulicznego

Na potrzeby oświetlenia drogowego ulicy Polnej projektuje się przebudowę istniejącej linii oświetlenia. Zasilanie oświetlenia ulicznego odbywać się będzie z istniejącej szafy oświetleniowej SOK zlokalizowanej przy ul. Bażanciej, którą należy przestawić i rozbudować o dwa obwody oświetleniowe. Wzdłuż linii kablowych należy ułożyć bednarkę ocynkowaną FeZn 25x4. Na skrzyżowaniach z istniejącą oraz projektowaną infrastrukturą podziemną oraz na skrzyżowaniach z ulicami i wjazdami na posesję kable układać w rurach osłonowych o średnicy 75 mm.

W celu budowy oświetlenia ulicznego projektuje się odwody kablowe zasilające projektowane słupy oświetleniowe na których zostaną zamontowane oprawy oświetleniowe wykonane w technologii LED.

Projektowane słupy należy posadowić na fundamentach prefabrykowanych. Przy słupach wskazanych w dokumentacji należy wykonać o wartości rezystancji nie przekraczającej 30Ω. Ułożenie kabli i badania wykonać zgodnie z N-SEP-E-004.

Istniejące oprawy oświetleniowe należy zdemontować.

9.14. Budowa kanalizacji telekomunikacyjnej pierwotnej i rurociągów kablowych

W chwili obecnej w ciągu ulicy Polnej w Chyliczkach oraz ulicy Moniuszki na odcinku pomiędzy ulicą Wschodnią i Polną wybudowana jest kanalizacja telekomunikacyjna i linie kablowe doziemne Orange Polska S.A. Sieć telekomunikacyjna abonencka Orange Polska S.A. rozprowadzona jest na podbudowie słupowej.

Roboty związane z budową kanalizacji telekomunikacyjnej należy prowadzić zgodnie z normami zakładowymi TP S.A., a mianowicie:

- ZN-96/TP S.A.-011 pt.: "Telekomunikacyjna kanalizacja kablowa. Ogólne wymagania techniczne",
- ZN-96 /TP S.A.-012 pt.: "Kanalizacja pierwotna. Wymagania i badania,
- ZN-96 /TP S.A.-013 pt.: "Telekomunikacyjna kanalizacja kablowa. Kanalizacja wtórna i rurociągi kablowe. Wymagania i badania",
- ZN-12 /TP S.A.-023 pt.: "Studnie kablowe. Wymagania i badania".

Wykonawca powinien zastosować się do uwag zawartych w opinii ZUD PSUT.

W celu usunięcia kolizji z projektowaną budową ulicy Polnej w Chyliczkach wybudowane będą nowe odcinki kanalizacji telekomunikacyjnej i rurociągów kablowych, do których zostaną przebudowane linie kablowe. Ponadto skablowana zostanie sieć telekomunikacyjna napowietrzna. Pod jezdniami projektowaną kanalizacją kablową należy zabezpieczyć rurami osłonowymi typu RHDPEp 160/9,1.

STAROSTWO POWIATOWE W PIASECZNIE
Wydział Architektoniczno-Budowlany
ul. Chyliczkowska 14
05-500 Piaseczno
tel. 22 756 6[illegible]

Do budowy sieci telekomunikacyjnej Orange zostaną wykorzystane studnie prefabrykowane rozdzielcze typu SKR-2 i SKR-1 według normy ZN-12/TPSA-023.

Prace ziemne związane z realizacją obiektu budowlanego wykonywane będą jako wykop otwarty wykonywany ręcznie w terenie zawierającym urządzenia podziemne lub ich strefy ochronne. Projektowana kanalizacja telekomunikacyjna ułożona będzie na rzędnej -0,85/-0,7m (dolna rzędna/górna rzędna od poziomu otaczającego terenu w stanie docelowym) na podsypce piaskowej. Pod jezdniami kanalizacja telekomunikacyjna będzie wybudowana na rzędnej -1,15/-1,0m (dolna rzędna/górna rzędna od poziomu otaczającego terenu w stanie docelowym) na podsypce piaskowej.

Teren przywrócony zostanie do stanu pierwotnego, z uwzględnieniem kolejności zasypywania wykopu w sposób przywracający stan istniejącego.

Po wybudowaniu, otwory kanalizacji kablowej pierwotnej należy uszczelnić przed przenikaniem płynów i gazów w studniach telekomunikacyjnych. Prace prowadzić zgodnie z przepisami BHP, pod nadzorem przedstawiciela Inwestora i Właściciela sieci kablowej.

Wszystkie projektowane studnie kablowe należy wyposażyć w dodatkowe pokrywy zabezpieczające przed ingerencją osób nieuprawnionych wyposażone w zamki systemowe zgodnie z normą ZN-05/TP S.A.-041.

Warunki realizacji

Całość robót sieciowych wykonywać zgodnie z zaleceniami norm:

- ZN-96/TP S.A. - 004 pt.: „Telekomunikacyjne linie kablowe. Zbliżenia i skrzyżowania z innymi urządzeniami uzbrojenia terenowego. Wymagania i badania,
- ZN-96/TP S.A.-011 pt.: „Telekomunikacyjna kanalizacja kablowa. Ogólne wymagania techniczne",
- ZN-96/TP S.A.-012 pt.: „Telekomunikacyjna kanalizacja kablowa. Kanalizacja kablowa pierwotna. Wymagania i badania",
- ZN-96/TP S.A.-013 pt. „Telekomunikacyjna kanalizacja kablowa. Kanalizacja wtórna i rurociągi kablowe. Wymagania i badania",
- ZN-12/TP S.A.-023 pt.: „Telekomunikacyjna kanalizacja kablowa. Studnie kablowe. Wymagania i badania",
- ZN-96/TP S.A.-027 pt. „Telekomunikacyjne sieci miejscowe. Linie kablowe o żyłach metalowych. Ogólne wymagania techniczne",

W zakresie czynności geodezyjnych - zgodnie z rozporządzeniem M.G.P.i B. z dn.21.02.95r. w sprawie rodzaju i zakresu opracowań geodezyjno-kartograficznych oraz czynności geodezyjnych obowiązujących w budownictwie (Dz. U. Nr 25, poz.133).

STAROSTWO POWIATOWE w PIASECZNIE
Wydział Architektoniczno-Budowlany
ul. Chyliczkowska 14
05-500 Piaseczno
tel. 22 756-61-63

9.15. Zieleń drogowa

Na terenie inwestycji przewiduje się wykonanie zieleni drogowej, której lokalizację przedstawiono na planie sytuacyjnym. W celu wykonania zielni drogowej należy zastosować humusowanie z ziemi urodzajnej gr.10cm i ziemi kompostowej wraz z dodatkiem niezbędnych nawozów mineralnych. Do wysiewu należy stosować różne gatunki gotowych certyfikowanych nasion traw.

9.16. Wycinka drzew i krzewów

Projektowana budowa ulicy Polnej i fragmentu ulicy Moniuszki w Chyliczkach wymusza konieczność wycinki drzew i krzewów kolidujących z ich przebiegiem. Lokalizacje roślin przewidzianych do wycinki pokazano na Planie Zagospodarowania Terenu – rysunek nr 2. Gatunek i parametry roślin zamieszczono w opracowaniu „Inwentaryzacja zieleni " – **Tom II/V**.

9.17. Rozbiórki

W ramach budowy ulicy Polnej i fragmentu ulicy Moniuszki w Chyliczkach część ogrodzeń zlokalizowanych w istniejącym , bądź projektowanym pasie drogowym przeznaczona jest do rozbiórki.

Ogrodzenia przeznaczone do rozbiórki zostały pokazane na rys nr 2 – Projekt Zagospodarowania Terenu.

W miejscu rozebranych ogrodzeń na granicy nowo wytyczonych linii rozgraniczających pasa drogowego obu ulic zostaną zamontowane ogrodzenia tymczasowe (słupki metalowe + siatka). Docelowe ogrodzenia wykonają Właściciele posesji we własnym zakresie w ramach otrzymanego odszkodowania.

Lokalizacja odcinków ogrodzeń przeznaczonych do rozbiórki:

- strona lewa – działka 46/3 - ogrodzenie do rozbiórki o długość – 49,4 m
- strona lewa – działka 46/4 - ogrodzenie do rozbiórki o długość – 59,5 m
- strona lewa – działka 46/5 - ogrodzenie do rozbiórki o długość – 12,5 m
- strona lewa – działka 46/8 - ogrodzenie do rozbiórki o długość – 7,2 m
- strona lewa – działka 106 - ogrodzenie do rozbiórki o długość – 32,0 m
- strona lewa – działka 57/13 - ogrodzenie do rozbiórki o długość – 5,0 m
- strona lewa – działka 57/5 - ogrodzenie do rozbiórki o długość – 54,5 m
- strona lewa – działka 59/7 - ogrodzenie do rozbiórki o długość – 18,0 m
- strona lewa – działka 59/12 - ogrodzenie do rozbiórki o długość – 16,6 m
- strona lewa – działka 59/2 - ogrodzenie do rozbiórki o długość – 30,5 m
- strona lewa – działka 60/5 - ogrodzenie do rozbiórki o długość – 50,7 m

STAROSTWO POWIATOWE w PIASECZNIE
Wydział Architektoniczno-Budowlany
ul. Chyliczkowska 14
05-500 Piaseczno
tel. 22 756-61-63

- strona lewa – działka 60/19 - ogrodzenie do rozbiórki o długość – 54,0 m
- strona prawa – działka 44/2 - ogrodzenie do rozbiórki o długość – 72,5 m
- strona prawa – działka 45/10 - ogrodzenie do rozbiórki o długość – 98,0 m
- strona prawa – działka 47/5 - ogrodzenie do rozbiórki o długość – 33,0 m
- strona prawa – działka 48/113 - ogrodzenie do rozbiórki o długość – 37,0 m
- strona prawa – działka 48/115 - ogrodzenie do rozbiórki o długość – 47,5 m
- strona prawa – działka 50/93 - ogrodzenie do rozbiórki o długość – 72,2 m
- strona prawa – działka 51/74 - ogrodzenie do rozbiórki o długość – 58,0 m
- strona prawa – działka 52/2 - ogrodzenie do rozbiórki o długość – 30,6 m
- strona prawa – działka 51/8 - ogrodzenie do rozbiórki o długość – 15,4 m

Dodatkowo w związku z budową ulicy Polnej wystąpiła konieczność rozbiórki 3 zbiorników na nieczystości płynne zlokalizowane na działkach zajętych pod poszerzony pas drogowy. Szczegółowa lokalizacja została przedstawiona na rys nr 2 - Projekt Zagospodarowania Terenu.

10. Informacja o charakterze i cechach istniejących i przewidywanych zagrożeń dla środowiska

Teren na którym planowana jest inwestycja nie podlega ochronie pod względem dziedzictwa kulturowego, zabytków i dóbr kultury współczesnej. Nie przewiduje się również negatywnego wpływu inwestycji na środowisko. Budowa nowej nawierzchni oraz sieci kanalizacji deszczowej i sieci oświetleniowej skutecznie przyczyni się do poprawienia istniejących warunków użytkowych ulicy Polnej i fragmentu ulicy Moniuszki.

Powstały w czasie rozbiórki gruz i inne odpady należy zagospodarować zgodnie z obowiązującymi przepisami. Dokumenty świadczące o zagospodarowaniu odpadów stanowić powinny podstawę do odbioru robót rozbiórkowych.

11. Dane dotyczące części nieruchomości przewidzianych do zajęcia

Budowa przedmiotowych dróg w granicach nowych linii rozgraniczających wymaga pozyskania dodatkowego terenu na potrzeby pasa drogowego. Na czas wykonania robót niezbędne jest również zajęcie niektórych działek sąsiadujących z inwestycją oraz umieszczenie na ich terenie elementów infrastruktury technicznej niezwiązanej z drogą.

12. Określenie linii rozgraniczających teren

Linie rozgraniczające teren inwestycji przedstawiono linią przerywaną koloru czerwonego (projektowana linia rozgraniczająca - stałe zajęcie) na poświadczonej kopii mapy zasadniczej do celów projektowych w skali 1:500 stanowiącą część graficzną projektu zagospodarowania terenu rys. nr 2 - „Plan zagospodarowania terenu".

Kolorem zielonym zaznaczono ograniczenie w korzystaniu z nieruchomości dla realizacji inwestycji w związku z przebudową sieci uzbrojenia terenu oraz przebudową dróg.

STAROSTWO POWIATOWE W PIASECZNIE
Wydział Architektoniczno-Budowlany
ul. Chyliczkowska 14
05-500 Piaseczno
tel. 22 756 61 63

13. Określenie czasu użytkowania tymczasowych obiektów budowlanych

Realizacja zamierzenia budowlanego nie wymaga budowy tymczasowych obiektów budowlanych. W przypadku wystąpienia konieczności ich budowy winny one być usunięte przed zamierzonym terminem przystąpienie do użytkowania obiektu.

14. Dane określające wpływ eksploatacji górniczej na działkę lub terenu zamierzenia budowlanego, znajdującego się w granicach terenu górniczego.

Planowane przedsięwzięcie inwestycyjne częściowo zlokalizowany jest na terenie Warszawskiego Obszaru Chronionego Krajobrazu. Projektowana inwestycja ze względu na swój charakter, skalę i lokalizację nie będzie miał negatywnego wpływu na przedmiot ochrony ww. obszaru, jak również jego integralności oraz spójności sieci Natura 2000. Obszar projektowanej inwestycji nie leży na terenach górniczych, a tym samym nie podlega wpływom eksploatacji górniczej.

15. Warunki wynikające z potrzeb ochrony środowiska, ochrony zabytków i dóbr kultury współczesnej oraz potrzeb obronności państwa

Zgodnie z §3.1 pkt. 60 Rozporządzenia Rady Ministrów z dnia 9 listopada 2010 r. w sprawie przedsięwzięć mogących znacząco oddziaływać na środowisko (Dz. U nr 213, poz.1397 z późn. zm.) drogi o długości nie przekraczającej 1 km nie zaliczane są do przedsięwzięć mogących potencjalnie znacząco oddziaływać na środowisko. W związku z tym nie ma konieczności uzyskiwania dla tej inwestycji decyzji o środowiskowych uwarunkowaniach.

Teren, na którym planowana jest inwestycja nie podlega ochronie pod względem dziedzictwa kulturowego i zabytków oraz dóbr kultury współczesnej.

Obiekty objęte niniejszym projektem nie są związane z potrzebami obronności państwa.

16. Dane techniczne obiektu budowlanego charakteryzujące wpływ obiektu budowlanego na środowisko i jego wykorzystanie oraz na zdrowie ludzi i obiekty sąsiednie.

- **Zapotrzebowania i jakość wody oraz ilości, jakości i sposobu odprowadzenia ścieków**

Zaopatrzenie i jakości wody - nie dotyczy.

Jakość i sposób odprowadzania ścieków - nie dotyczy.

Poprzez odpowiednie dobranie spadków podłużnych i poprzecznych jezdni, miejsc postojowych, chodników, wodę opadową kieruje się do projektowanych wpustów deszczowych zlokalizowanych bądź to po jednej stornie jezdni (ulica Polna), bądź to po obu stronach jezdni (ulica Moniuszki). Wpusty będą podłączone do projektowanej kanalizacji deszczowej zarówno w ulicy Polnej jak i ulicy Moniuszki.

STAROSTWO POWIATOWE W PIASECZNIE
Wydział Architektoniczno-Budowlany
ul. Chyżnej Kozłowska 14
05-500 Piaseczno
tel. 22 756-87-63

- **Emisji zanieczyszczeń gazowych, w tym zapachów, pyłowych i płynnych, z podaniem ich rodzaju, ilości i zasięgu rozprzestrzenienia się**

Ulica Polna i ulica Moniuszki jest drogą gminną o niskiej klasie technicznej (dojazdowej), niskiej prędkości projektowej i ograniczonym natężeniu ruchu pojazdów ciężarowych.

Z uwagi na wyżej opisaną funkcję drogi stwierdzono, iż emisja substancji do powietrza – CO, NOx, PM, SOx, C6H6 nastąpi jedynie w pasie jezdni ulicy. Nie wystąpi ponadnormatywne rozprzestrzenianie się emisji na tereny przyległe do drogi poza inwestycją (liniami rozgraniczającymi).

- **Rodzaju i ilości wytwarzanych odpadów**

Na etapie eksploatacji drogi przewiduje się możliwość powstawania odpadów związanych z czyszczeniem dróg, odpadów powstających podczas prac związanych z naprawami nawierzchni, odpadów masy roślinnej powstających w związku z pielęgnacją zieleni oraz odpadów powstających w wyniku zaistnienia zdarzeń drogowych (wypadków).

Prognozowana sumaryczna ilość tych odpadów to 1,20 t/rok.

Ponadto w związku z koniecznością zimowego utrzymania drogi będą powstawać odpady (mieszanka piasku i soli) w ilości ok. 1,2 t/ sezon.

Wszystkie odpady będą usuwane i transportowane na miejsce składowania/utylizowania przez podmioty do tego powołane przez zarządcę drogi.

- **Emisji hałasu oraz wibracji, a także promieniowania, w szczególności jonizującego, pola elektromagnetycznego i innych zakłóceń, z podaniem odpowiednich parametrów tych czynników i zasięgu ich rozprzestrzeniania się**

Ulica Polna i ulica Moniuszki jest drogą gminną o niskiej klasie technicznej (dojazdowej), niskiej prędkości projektowej i ograniczonym natężeniu ruchu pojazdów ciężarowych.

Z uwagi na wyżej opisaną funkcję drogi stwierdzono, iż emisja hałasu oraz wibracji nastąpi jedynie w pasie jezdni ulicy. Nie wystąpi ponadnormatywne rozprzestrzenianie się emisji na tereny przyległe do drogi poza inwestycją (liniami rozgraniczającymi).

Z uwagi na rodzaj obiektu nie wystąpi emisja promieniowania jonizującego, pola elektromagnetycznego oraz emisja innych zakłóceń.

STAROSTWO POWIATOWE W PIASECZNIE
Wydział Architektoniczno-Budowlany
ul. Chyliczkowska 14
05-500 Piaseczno
tel. 22 756-61-00

- **Wpływ obiektu budowlanego na istniejący drzewostan, powierzchnię ziemi, w tym glebę, wody powierzchniowe i podziemne**

Przewiduje się wycinkę drzew i krzewów zlokalizowanych w projektowanych ciągach komunikacyjnych kolidujących z zaplanowanym zagospodarowaniem. Górna warstwa powierzchni ziemi stanowiąca podstawę nasypu drogowego zostanie zebrana i wywieziona z terenu inwestycji.

Budowa obu ulic nie będzie miała negatywnego wpływu na wody powierzchniowe i podziemne.

Przyjęte w projekcie architektoniczno-budowlanym rozwiązania przestrzenne, funkcjonalne i techniczne są zgodne z obowiązującymi przepisami. Mając to na uwadze oraz uwzględniając klasę techniczną projektowanych dróg rozwiązania przestrzenne, funkcjonalne i techniczne ograniczają lub eliminują wpływ obiektu budowlanego na środowisko przyrodnicze, zdrowie ludzi i inne obiekty budowlane, zgodnie z odrębnymi przepisami.

- **Warunki ochrony przeciwpożarowej określone w odrębnych przepisach**

Nie dotyczy.

17. Informacja o obszarze oddziaływania obiektu.

Określenie obszaru oddziaływania obiektu dokonano w oparciu o następujące przepisy prawa:

- Ustawa z dnia 7 lipca 1994 r. Prawo budowlane (z późn. zmianami i rozporządzeniami wykonawczymi),
- Ustawa z dnia 21 marca 1985 r. o drogach publicznych (z późn. zmianami i rozporządzeniami wykonawczymi),
- Ustawa z dnia 27 kwietnia 2001 r. Prawo ochrony środowiska (z późn. zmianami i rozporządzeniami wykonawczymi),

Podstawą określenia obszaru był zakres robót przygotowawczych i robót budowlanych związanych z realizacją projektowanych obiektów. Obszar oddziaływania obiektu zweryfikowano również pod kątem ewentualnej emisji zanieczyszczeń gazowych, w tym zapachów, pyłowych i płynnych oraz emisji hałasu oraz wibracji. Określony obszar oddziaływania obiektu oznaczono na Projekcie zagospodarowania terenu linią przerywaną w kolorze czerwonym. Teren ten pokrywa się z liniami rozgraniczającymi inwestycji i obejmuje działki ewidencyjne na których obiekt został zaprojektowany.

Projektował:

mgr inż. Robert Zalewski

STAROSTWO POWIATOWE W PIASECZNIE
Wydział Architektoniczno-Budowlany
ul. Chyliczkowska 14
05-500 Piaseczno
tel. 22 756-61-63

III. CZĘŚĆ PROJEKTOWA - RYSUNKOWA

Zestawienie rysunków

Lp.	Nazwa rysunku	Skala rysunku	Nr rysunku	Nr strony
1	Plan orientacyjny	1:10000	1	49
2	Projekt zagospodarowania terenu	1:500	2	50

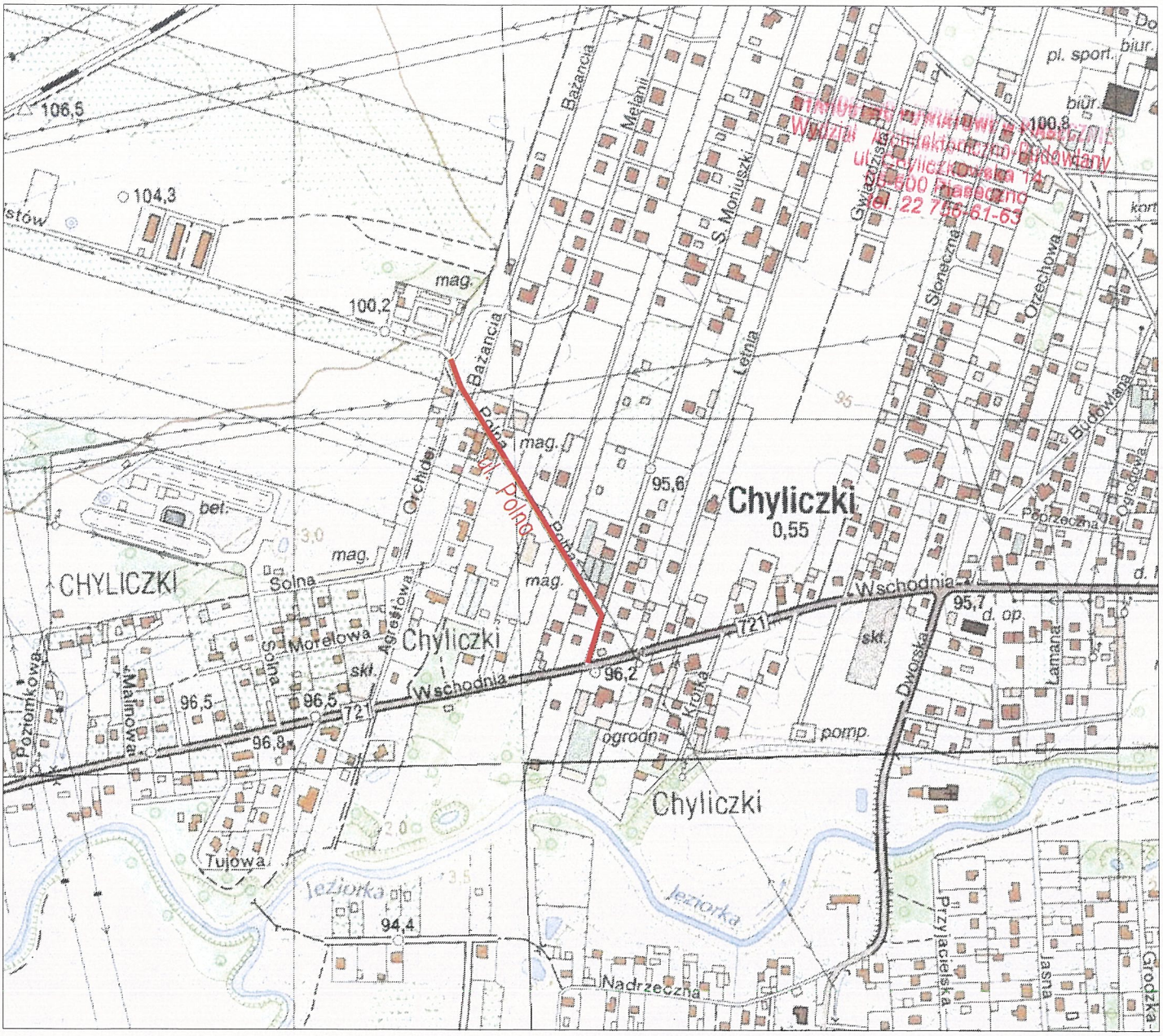

Instytut Dróg i Mostów
Wydział Architektoniczno-Budowlany
ul. Chyliczkowska 14
05-500 Piaseczno
tel. 22 756-61-63

Inwestor	**Burmistrz Miasta i Gminy Piaseczno** ul. Kościuszki 5, 05-500 Piaseczno tel. (022) 701 75 00 fax: (022) 756 70 49 e-mail: urzad@piaseczno.eu; www.piaseczno.eu		
Jednostka projektowa	**Konsorcjum firm:** **ROBIMART Pracownia Projektowa** **ROBIMART Sp. z o.o.** ul. Staszica 1 piętro V, 05-800 Pruszków tel. (022) 245 34 00 fax: (022) 398 70 91 e-mail: biuro@robimart.pl; www.robimart.pl		ROBIMART
Nazwa zamierzenia budowlanego	BUDOWA DRÓG GMINNYCH – ULICA POLNA NA ODCINKU OD ULICY URBANISTÓW DO ULICY MONIUSZKI ORAZ FRAGMENTU ULICY MONIUSZKI NA ODCINKU OD ULICY POLNEJ DO ULICY WSCHODNIEJ (DROGA WOJEWÓDZKA NR 721) W MIEJSCOWOŚCI CHYLICZKI, POWIAT PIASECZYŃSKI		
Nazwa i adres obiektu budowlanego	DROGA GMINNA – ULICA POLNA W CHYLICZKACH NA ODCINKU OD ULICY URBANISTÓW DO ULICY MONIUSZKI ORAZ DROGA GMINNA – ULICA MONIUSZKI W CHYLICZKACH NA ODCINKU OD ULICY POLNEJ DO ULICY WSCHODNIEJ, POWIAT PIASECZYŃSKI, WOJEWÓDZTWO MAZOWIECKIE		
Stadium PROJEKT BUDOWLANY	Branża OPRACOWANIE WIELOBRANŻOWE		Tom I
Projektant mgr inż. Robert Zalewski	Specjalność i nr uprawnień drogowa MAZ/0400/POOD/05	Podpis	Data LISTOPAD 2017
Opracował mgr inż. Piotr Kiełczewski		Podpis	
Projektant sprawdzający inż. Mariusz Jaciubek	Specjalność i nr uprawnień drogowa LOD/0609/POOD/06	Podpis	Skala 1:10000
Nazwa rysunku PLAN ORIENTACYJNY		Nr rys. 1	Nr strony 49

LEGENDA

Branża drogowa

- PROJEKTOWANA JEZDNIA
- PROJEKTOWANE CHODNIKI
- PROJEKTOWANY CIĄG PIESZO-ROWEROWY
- PROJEKTOWANE POBOCZE
- PROJEKTOWANA JEZDNIA ZJAZDÓW
- PROJEKTOWANY CHODNIK O WZMOCNIONEJ KONSTRUKCJI
- PROJEKTOWANY CIĄG PIESZO-ROWEROWY O WZMOCNIONEJ KONSTRUKCJI
- PROJEKTOWANA ZIELEŃ DROGOWA
- NAWIERZCHNIA OPASKI Z PŁYT BETONOWYCH TYPU EKO
- PROJEKTOWANE KRAWĘŻNIKI WYSTAJĄCE
- PROJEKTOWANE KRAWĘŻNIKI WTOPIONE
- PROJEKTOWANE OPORNIKI BETONOWE WTOPIONE SZEROKOŚCI 12cm
- PROJEKTOWANE OBRZEŻA BETONOWE SZEROKOŚCI 8cm
- PROJEKTOWANY ŚCIEK PRZYKRAWĘŻNIKOWY
- PROJEKTOWANA KRAWĘDŹ POBOCZA
- PROJEKTOWANY MUREK OPOROWY Z PALISADY BETONOWEJ
- LINIE ROZGRANICZAJĄCE TEREN INWESTYCJI
- OGRANICZENIA W KORZYSTANIU Z NIERUCHOMOŚCI
- GRANICA ROBÓT
- OGRODZENIA PRZEZNACZONE DO ROZBIÓRKI
- PROJEKTOWANE PROGI ZWALNIAJĄCE
- 59/21 NUMERY EWIDENCYJNE DZIAŁEK POWSTAŁE W WYNIKU PODZIAŁU
- 59/2 NUMERY EWIDENCYJNE DZIAŁEK ISTNIEJĄCYCH

STAROSTWO POWIATOWE W PIASECZNIE
Wydział Architektoniczno-Budowlany
ul. Chyliczkowska 14
05-500 Piaseczno
tel. 22 756-61-63

Załącznik do decyzji nr 9/2018
z dnia 18.04.2018
ARB.6740.1.26.2017.MS

Branża sanitarna

- PROJEKTOWANA SIEĆ KANALIZACJI DESZCZOWEJ
- PROJEKTOWANA PRZEBUDOWA SIECI WODOCIĄGOWEJ
- SIEĆ KANALIZACJI DESZCZOWEJ WG OPRACOWANIA "MAŁA RETENCJA"

STAROSTA PIASECZYŃSKI
Wojciech Ołdakowski

Branża elektryczna

- PROJEKTOWANE OŚWIETLENIE
- PROJEKTOWANA PRZEBUDOWA SIECI ENERGETYCZNEJ
- ROZBIÓRKA KOLIDUJĄCEJ SIECI ENERGETYCZNEJ

Branża telekomunikacyjna

- PROJEKTOWANA PRZEBUDOWA SIECI TELEKOMUNIKACYJNEJ
- ROZBIÓRKA KOLIDUJĄCEJ SIECI TELEKOMUNIKACYJNEJ

Branża zieleń

- DRZEWA I KRZEWY ZINWENTARYZOWANE W PROJEKTOWANYM PASIE DROGOWYM
- DRZEWA I KRZEWY PRZEZNACZONE DO WYCINKI

MAPA ZGODNA Z MAPĄ DO CELÓW PROJEKTOWYCH NR P1418.2017.3906 WYDANĄ PRZEZ PODGiK STAROSTWA POWIATOWEGO W PIASECZNIE W DNIU 2017-07-20

mgr inż. Robert Zalewski
uprawnienia budowlane do projektowania bez ograniczeń w specjalności drogowej
Nr ewid.: MAZ/0400/POOD/05

Inwestor	**Burmistrz Miasta i Gminy Piaseczno** ul. Kościuszki 5, 05-500 Piaseczno tel. (022) 701 75 00 fax: (022) 756 70 49 e-mail: urzad@piaseczno.eu; www.piaseczno.eu
Jednostka projektowa	**Konsorcjum firm:** **ROBIMART Pracownia Projektowa** **ROBIMART Sp. z o.o.** ul. Staszica 1 piętro V, 05-800 Pruszków tel. (022) 245 34 00 fax: (022) 398 70 91 e-mail: biuro@robimart.pl; www.robimart.pl ROBIMART
Nazwa zamierzenia budowlanego	BUDOWA DRÓG GMINNYCH – ULICA POLNA NA ODCINKU OD ULICY URBANISTÓW DO ULICY MONIUSZKI ORAZ FRAGMENTU ULICY MONIUSZKI NA ODCINKU OD ULICY POLNEJ DO ULICY WSCHODNIEJ (DROGA WOJEWÓDZKA NR 721) W MIEJSCOWOŚCI CHYLICZKI, POWIAT PIASECZYŃSKI
Nazwa i adres obiektu budowlanego	DROGA GMINNA – ULICA POLNA W CHYLICZKACH NA ODCINKU OD ULICY URBANISTÓW DO ULICY MONIUSZKI ORAZ DROGA GMINNA – ULICA MONIUSZKI W CHYLICZKACH NA ODCINKU OD ULICY POLNEJ DO ULICY WSCHODNIEJ, POWIAT PIASECZYŃSKI, WOJEWÓDZTWO MAZOWIECKIE

Stadium	Branża	Tom
PROJEKT BUDOWLANY	OPRACOWANIE WIELOBRANŻOWE	I

Projektant	Specjalność i nr uprawnień	Podpis	
mgr inż. Robert Zalewski	drogowa MAZ/0400/POOD/05		Data: LISTOPAD 2017
mgr inż. Sebastian Szokalski	sanitarna LOD/1346/POOS/10		
mgr inż. Dariusz Naruszewicz	elektryczna WAM/0068/PWOE/11		Skala: 1:500
mgr inż. Grzegorz Giermakowski	telekom. DKT-WSB/02477/04/U		

Nazwa rysunku	Nr rys.	Nr strony
PROJEKT ZAGOSPODAROWANIA TERENU	2	

Wydział Architektoniczno-Budowlany
ul. Chyliczkowska 14
05-500 Piaseczno
tel. 22 756-61-63

IV. DECYZJE, UZGODNIENIA, POZWOLENIA I OPINIE

Warunki techniczne na usunięcie kolizji z siecią elektryczną z PGE Dystrybucja S.A. z dn. 30.08.2017r.

STAROSTWO POWIATOWE W PIASECZNIE
Wydział Architektoniczno-Budowlany
ul. Chyliczkowska 14
05-500 Piaseczno
tel. 22 756-61-63

PGE Dystrybucja S.A.

PGE Dystrybucja S.A.
Oddział Warszawa
Rejon Energetyczny Jeziorna
05-520 Konstancin - Jeziorna, ul. Piaseczyńska 52
tel.: (22) 701 32 27, fax: (22) 701 33 03
e-mail: re02 ow@pgedystrybucja.pl

Konstancin - Jeziorna, dn. 30-08-2017r.

L. dz. RE-2/RP/PD/7244/2845/2017

URZĄD MIASTA I GMINY PIASECZNO
KANCELARIA
wpływ dnia 2017 -09- 05
l. dz. 1156887
Bdo załącz. ... pozycji
Nr karty ...

Gmina Piaseczno
Wydział Infrastruktury i Transportu
ul. Kościuszki 5
05-500 Piaseczno

do M. Komolkowska
p. M. Rosińska
2017.09.06

WARUNKI USUNIĘCIA KOLIZJI

Odpowiadając na pismo z dnia 21-08-2017r. nr 7244/2017 określa się następujące warunki przeniesienia lub odtworzenia sieci elektroenergetycznych będących własnością PGE Dystrybucja S.A., kolidujących z projektowaną budową:

Budowa drogi gminnej w miejscowości Chyliczki, ul. Polna i ul. Moniuszki

1. Miejsce występującej kolizji:
   Chyliczki, ul. Polna i ul. Moniuszki, dz. nr 44/3, 44/2, 46/3, 45/92, 46/4, 45/10, 81, 47/20, 47/21, 48/104, 48/110, 48/113, 48/89, 48/115, 50/93, 51/74, 59/2, 59/15, 60/5, 60/3, 51/37, 51/75, 51/16, 51/7, 51/8, 62/7, 60/19, 52/2, 53/20, 54/21, 30, 32/2, 2/5, gm. Piaseczno
2. Sieci wchodzące w kolizję z zagospodarowaniem działki będące własnością Spółki:
   Słupy z linią napowietrzną nN 0,4kV, linia kablowa nN 0,4kV zasilane ze stacji transformatorowej nr 02-1642 „Chyliczki - Polna".
   Stan techniczny przedmiotowych urządzeń elektroenergetycznych jest dobry oraz umożliwia ich wykorzystywanie do dostarczania energii elektrycznej do odbiorców zgodnie z przepisami prawa i wymogami dla tego typu urządzeń oraz celem, dla którego mają służyć. Przedmiotowe urządzenia elektroenergetyczne są stale wykorzystywane do dostarczania energii elektrycznej do odbiorców.
3. Ewentualna zmiana lokalizacji urządzeń wskazanych punkcie 2 jest możliwa wyłącznie w przypadku zawarcia ze Spółką umowy i pokrycia wszystkich kosztów związanych ze zmianą lokalizacji ww. urządzeń.
4. W celu usunięcia przewidywanej (występującej) kolizji należy:
   a) przenieść/odtworzyć urządzenia związane z usunięciem kolizji, stosując Wytyczne budowy systemów elektroenergetycznych PGE Dystrybucja S.A., w zakresie:
   Istniejącą linię napowietrzną i kablową nN 0,4 kV zlikwidować oraz przebudować na linię kablową niskiego napięcia 0,4 kV o przekroju według obliczeń projektowych lecz nie mniejszym niż 4x120mm^2 poza obszar kolizji z planowaną budową drogi gminnej. Złącza kablowe i kablowo pomiarowe sytuować w linii ogrodzenia od strony ulicy. W złączach zastosować rozłączniki bezpiecznikowe izolacyjne. Zdemontować istniejące przyłącza

PGE Dystrybucja Spółka Akcyjna z siedzibą w Lublinie, 20-343 Lublin, ul. Garbarska 21A, wpisana do rejestru przedsiębiorców prowadzonego przez Sąd Rejonowy Lublin Wschód w Lublinie z siedzibą w Świdniku, VI Wydział Gospodarczy pod nr KRS: 0000343124, NIP: 946-25-93-855, REGON: 060552640, Kapitał zakładowy: 9 729 424 100 zł w pełni opłacony. Konto bankowe: Bank PEKAO S.A. o/Warszawa, Al. Jerozolimskie 2, 00-400 Warszawa, Nr 40 1240 6016 1111 0010 2855 5154, www.pgedystrybucja.pl

Za zgodność z oryginałem
mgr inż. Robert Zalewski

STAROSTWO POWIATOWE W PIASECZNIE
Wydział Architektoniczno-Budowlany
ul. Chyliczkowska 14
05-500 Piaseczno
tel. 22 756-61-63

napowietrzne nN, zastępując WLZ (wewnętrznymi liniami zasilającymi) łączącymi istniejących odbiorców z projektowanymi złączami kablowymi w linii ogrodzenia. Przeniesienie układów pomiarowych uzgodnić z Wydziałem Usług Dystrybucyjnych. W miejscach zbliżeń i skrzyżowań kable elektroenergetyczne chronić rurami osłonowymi typu DVK lub SRS. Realizację koordynować i uzgodnić z Wydziałem Majątku Sieciowego.

b) wykonać projekt budowlany i wykonawczy, zawierający oddzielną część dotyczącą budowy/przeniesienia urządzeń elektroenergetycznych, a także przewidywać konieczność zabezpieczenia ciągłości dostaw energii elektrycznej

c) uzgodnić dokumentację projektową w PGE Dystrybucja S.A. Oddział Warszawa, Rejon Energetyczny Jeziorna w zakresie przeniesienia/odtworzenia urządzeń elektroenergetycznych,

d) uzyskać pozwolenia na budowę przeniesionych/odtworzonych urządzeń lub dokonać zgłoszenia z art. 30 Ustawy z dnia 7.07.1994 r. Prawo Budowlane (t.j. Dz. U. z 201 Or. Nr 243 poz. 1623 z późn. zm.),

e) uzyskać zgody właścicieli gruntów, na których zostaną usytuowane urządzenia energetyczne, sporządzone w formie umów. Wymagane jest, by załącznikiem do umowy cywilno-prawnej - zgody zawartej z właścicielem działki było uwidocznione usytuowanie urządzeń na działce (ksero z trasy) potwierdzone podpisami stron,

f) Pozyskać tytuł prawny do nieruchomości, na której zlokalizowane zostaną przebudowane/przenoszone/odtworzone urządzenia w postaci:

I. Nieodpłatnego prawa służebności przesyłu na rzecz PGE Dystrybucja S.A. z siedzibą w Lublinie o treści wskazanej w umowie usunięcia kolizji. Integralną częścią aktu notarialnego zawierającego oświadczenie o ustanowieniu służebności przesyłu będzie załącznik graficzny określający położenie urządzeń na nieruchomości objętej służebnością przesyłu, przy czym akt notarialny zawierający oświadczenie o ustanowieniu na rzecz Spółki służebności przesyłu zostanie sporządzony przed demontażem urządzeń" ,

II. decyzji zezwalającej PGE Dystrybucja S.A. na umieszczenie urządzeń w pasie drogowym, w sytuacji, gdy przebudowywane urządzenia po zakończeniu procesu usunięcia kolizji zostaną w całości zlokalizowane w pasie drogowym. W sytuacji zaś, gdy przebudowywane urządzenia wykorzystywane są wyłącznie na cele związane z potrzebami zarządzania drogami lub potrzebami ruchu drogowego, a także na cele związane z potrzebami obsługi użytkowników ruchu, a koszt usunięcia kolizji zgodnie z przepisami prawa ponieść powinna Spółka – zobowiązanie Inwestora do nieodpłatnego, umownego użyczenia pasa drogowego w celu lokalizacji urządzeń elektroenergetycznych,

III. W przypadku kolizji z drogami - pozyskaniu przez Inwestora tytułu prawnego do korzystania z nieruchomości, na których zlokalizowane zostaną przebudowane urządzenia, w oparciu o art. 124 lub art. 124a ustawy o gospodarce nieruchomościami,

IV. W przypadku kolizji z drogami – pozyskania przez Inwestora decyzji o zezwoleniu na realizację inwestycji drogowej (ZRiD) wydany w trybie ustawy z dnia 10 kwietnia 2003r. o szczególnych zasadach przygotowania i realizacji inwestycji w zakresie dróg publicznych (Dz.U. z 2015r. poz.2031 z późn. zm.);

Tytuł prawny, o którym mowa w lit. f) winien zostać dostarczony Spółce (łącznie z wpisem w stosownych księgach wieczystych dla przypadków, dla których to możliwe) przed dokonaniem demontażu urządzeń.

g) przedłożyć do uzgodnienia harmonogram wykonywania prac,

h) przenieść/odtworzyć urządzenia związane z usunięciem kolizji,

i) zdemontować urządzenia związane z usunięciem kolizji,

j) rozliczyć się ze Spółką z materiałów pochodzących z demontażu urządzeń związanych z usunięciem kolizji,

Za zgodność z oryginałem
mgr inż. Robert Zalewski

STAROSTWO POWIATOWE W PIASECZNIE
Wydział Architektoniczno-Budowlany
ul. Chyliczkowska 14
05-500 Piaseczno
tel. 22 756-61-63

5. Najpóźniej w dniu podpisania protokołu odbioru technicznego Inwestor udzieli Spółce lub zapewni udzielenie przez wykonawcę robót lub dostawcę materiałów 36-miesięcznej gwarancji, liczonej od dnia pozytywnego odbioru technicznego, na wykonane roboty budowlano-montażowe i dostarczone urządzenia elektroenergetyczne.

6. Inwestor zobowiązany jest do zawarcia ze Spółką umowy określającej sposób i warunki usunięcia kolizji oraz zawierającej oświadczenia, o których mowa w pkt 8 i 9 poniżej zgodnie ze wzorem umowy stanowiącym załącznik do niniejszych Warunków.

7. Zawarcie z PGE Dystrybucja S.A. umowy określającej sposób i warunki usunięcia kolizji zgodnie z załącznikiem do niniejszych Warunków jest warunkiem dopuszczenia do prac na kolidujących urządzeniach elektroenergetycznych.

8. Inwestor zobowiązany jest do zawarcia ze Spółką umowy, w której zawarte będzie oświadczenie Inwestora, iż został poinformowany przez Spółkę oraz przyjmuje do wiadomości, że urządzenia elektroenergetyczne, które podlegają przeniesieniu, odtworzeniu bądź przebudowie w ramach usunięcia kolizji stanowią własność Spółki zarówno w trakcie usuwania kolizji, jak i po usunięciu kolizji. Inwestor zobowiązany jest do zawarcia ze Spółką umowy, w której zawarte będzie oświadczenie Inwestora, iż został poinformowany oraz przyjmuje do wiadomości, iż nakłady na istniejące urządzenia Spółki, urządzenia odtworzone w całości bądź w części z innych elementów niż pochodzące z demontażu oraz nowo wybudowane urządzenia stają się własnością Spółki z chwilą połączenia z siecią elektroenergetyczna Spółki. Inwestor zobowiązany jest do zawarcia ze Spółką umowy, w której zawarta będzie informacja, iż w związku z powyższym usunięcie kolizji wiąże się z obowiązkiem wydania Spółce do niezakłóconego posiadania części sieci elektroenergetycznych (w tym urządzeń elektroenergetycznych), która uległa przeniesieniu, odtworzeniu bądź przebudowie wraz z nakładami oraz nowo wybudowanymi urządzeniami w ramach usunięcia kolizji, niezwłocznie po usunięciu kolizji. Inwestor zobowiązany jest do zawarcia ze Spółką umowy, w której zawarte będzie oświadczenie Inwestora, iż potwierdza i akceptuje powyższe.

9. Inwestor zobowiązany jest do zawarcia ze Spółką umowy, w której zawarte będzie oświadczenie Inwestora, iż został poinformowany przez Spółkę, że w przypadku współfinansowania planów inwestycyjnych Inwestora ze środków wspólnotowych, Inwestor zobowiązany jest zrealizować inwestycję w sposób, który umożliwi Inwestorowi wydanie Spółce do niezakłóconego posiadania część sieci elektroenergetycznych (w tym urządzeń elektroenergetycznych), która uległa przeniesieniu, odtworzeniu bądź przebudowie wraz z nakładami oraz nowo wybudowanymi urządzeniami w ramach usunięcia kolizji, niezwłocznie po usunięciu kolizji. Inwestor zobowiązany jest do zawarcia ze Spółką umowy, w której zawarte będzie oświadczenie Inwestora, iż potwierdza i akceptuje powyższe.

10. Termin ważności Warunków ustala się na 24 miesiące od daty ich wydania.

11. Od niniejszych warunków usunięcia kolizji służy prawo wniesienia odwołania w terminie 21 dni od daty ich wydania.

Niniejsze Warunki Usunięcia Kolizji bez zawartej umowy na przeniesienie/odtworzenie nie stanowią podstawy do rozpoczęcia realizacji prac budowlano montażowych. Warunkiem dopuszczenia do prac na kolidujących urządzeniach elektroenergetycznych jest zawarcie umowy pomiędzy Stronami.

opracował ..... potwierdził

3 / 3
Zgodność z oryginałem
mgr inż. Robert Zalewski

Warunki techniczne na przebudowę sieci telekomunikacyjnej z Orange z dn. 21.11.2017r.

STAROSTWO POWIATOWE w PIASECZNIE
Wydział Architektoniczno-Budowlany
ul. Chyliczkowska 14
05-500 Piaseczno
tel. 22 756-61-63

orange

Orange Polska S.A.
Domena Hurt
Zarządzanie Zasobami Sieci i IT, Ewidencja i Standardy Infrastruktury
Wydział Ewidencji i Zarządzania Danymi o Infrastrukturze
ul. Brzeska 24, 03-737 Warszawa
tel.: 22 664-23-06

ROBIMART Sp. z o. o.
Grzegorz Giermakowski
ul. Staszica 1, Piętro V
05-800 Pruszków

Warszawa, 21 listopad 2017 r.

Numer pisma: 72672/TTDRA/P/2017
Temat: warunki techniczne na przebudowę sieci telekomunikacyjnej w związku z planowaną przebudową ul. Polnej i Moniuszki w Chyliczkach na odcinku od skrzyżowania Urbanistów / Zimowa / Polna do skrzyżowania Moniuszki / Wschodnia. Prolongata warunków technicznych nr 9605/TODDRA/P/2017 z 14.02.2017r.

Szanowni Państwo,

w odpowiedzi na pismo dotyczące projektowanej przebudowy ul. Polnej i ul. Moniuszki w Chyliczkach, informujemy, że projektowana inwestycja koliduje z istniejącą doziemną siecią teletechniczną eksploatowaną przez ORANGE POLSKA S.A. (zwana dalej OPL). W związku z tym należy, na koszt naruszającego stan istniejący, opracować projekt i wykonać przebudowę istniejących urządzeń telekomunikacyjnych wchodzących w kolizję z projektowaną inwestycją, zwracając szczególną uwagę na normatywne odległości w zakresie zbliżeń i skrzyżowań elementów uzbrojenia terenu.

Usunięcie kolizji jest uwarunkowane spełnieniem poniższych wytycznych:

1. Wykonać przebudowę urządzeń podziemnych i nadziemnych (istniejąca kanalizacja kablowa wraz z kablami oraz linia słupowa, kable doziemnej będące własnością OPL poza obszar kolidujący z nowym układem drogowym tak, aby studnie kablowe, kanalizacja i słupy telekomunikacyjne znalazły się poza obszarem projektowanych jezdni. Przebudowa oraz zabezpieczenie wszystkich elementów infrastruktury telekomunikacyjnej musi być realizowane zgodnie z wymaganiami Rozporządzenia Ministra Infrastruktury z dnia 26 października 2006r. w sprawie warunków technicznych, jakim powinny odpowiadać telekomunikacyjne obiekty budowlane i ich usytuowanie (Dz.U. z 2005r. nr 219, poz.1864 z późn. zmianami);
2. W miejscach skrzyżowań z jezdnią doziemne kable telekomunikacyjne należy zabezpieczyć rurą ochronną grubościenną przez całą szerokość jezdni;
3. Ponadto informujemy, że na obszarze objętym przedmiotowym zadaniem inwestycyjnym istnieje prawdopodobieństwo występowania niezinwentaryzowanych urządzeń teletechnicznych. Jeżeli w trakcie wizji lokalnej, dokonywanej przez projektanta, zostaną stwierdzone różnice pomiędzy danymi otrzymanymi z OPL a stanem w terenie, należy je niezwłocznie zgłosić do OPL, uzgodnić z właścicielem urządzeń teletechnicznych (sieci) oraz ująć w projekcie przebudowy;
4. Lokalizację w terenie podziemnych urządzeń telekomunikacyjnych należy potwierdzić za pomocą poprzecznych przekopów kontrolnych. W sposób widoczny, wytyczyć i oznakować przebiegi infrastruktury telekomunikacyjnej. W przypadku odkrycia w trakcie robót ziemnych urządzeń nienaniesionych na planie, należy je zabezpieczyć na

Orange Polska Spółka Akcyjna z siedzibą i jednostką w Warszawie 02-326 przy Al. Jerozolimskich 160, wpisana do Rejestru Przedsiębiorców prowadzonego przez Sąd Rejonowy dla m. st. Warszawy, XIII Wydział Gospodarczy Krajowego Rejestru Sądowego pod numerem 0000019861, REGON 012180784, NIP 526-02-50-555, z wykupionym w całości kapitałem zakładowym w wysokości 3 237 010 437 złotych.

Za zgodność z oryginałem
mgr inż. Robert Zalewski

STAROSTWO POWIATOWE W PIASECZNIE
Wydział Architektoniczno-Budowlany
ul. Chyliczkowska 14
05-500 Piaseczno
tel. 22 756-61-63

koszt inwestora i powiadomić przedstawiciela OPL Dostarczanie i Serwis Usług, Obsługa Techniczna Klienta w Warszawie, Wydział Utrzymania Usług i Infrastruktury oraz inspektora nadzoru;

5. Realizacja powyższych prac może odbywać się na podstawie uzgodnionej i zaakceptowanej podczas Narady Koordynacyjnej dokumentacji projektowej, oraz na podstawie zatwierdzonego przez OPL projektu wykonawczego i kopii projektu budowlanego w części telekomunikacyjnej, zawierającego potwierdzenie zgodności z oryginałem. Projekt wykonawczy (w 2 egzemplarzach + płyta CD) i budowlany (w 1 egzemplarzu + płyta CD) proszę składać do zatwierdzenia w Wydziale Ewidencji i Zarządzania Danymi o Infrastrukturze w Warszawie, ul. Brzeska 24.
6. Dokumentacja projektowa, będzie mogła być opiniowana tylko po przekazaniu wraz z przedmiotową dokumentacją, pisemnego Oświadczenia Inwestora określającego warunki realizacji zadania przebudowy istniejącej infrastruktury OPL - rozwiązanie kolizji; którego wzór stanowi załącznik do niniejszych Warunków Technicznych;
7. Dane techniczne potrzebne do opracowania projektu przebudowy kanalizacji, kabli miedzianych, linii światłowodowych oraz kabli należących do innych operatorów zostaną udzielone w Wydziale Ewidencji i Zarządzania Danymi o Infrastrukturze 3 - Warszawa przy ul. Brzeskiej 24, 03-737 Warszawa – dane dotyczącego linii światłowodowych: Michał Frączkiewicz tel. 22 666-06-77 lub Grzegorz Łysiak tel. 22 664-03-83; dane dotyczące kanalizacji i kabli miedzianych oraz kabli należących do innych operatorów: Andrzej Kietzmann tel. 22 664-60-89 - we wtorki i czwartki w godzinach 9.00 – 15.00. Przekazane dane nie zwalniają projektanta od dokonania wizji lokalnej w terenie;
8. Roboty budowlano – montażowe należy zlecić wyłącznie firmie specjalizującej się w robotach teletechnicznych, która posiada udokumentowane doświadczenie w budownictwie telekomunikacyjnym.
   Jednocześnie do wykonania prac budowlanych branży telekomunikacyjnej rekomendujemy firmę:
   - Firma Partnerska TP Teltech Sp. z o.o.(ul. Bartlomieja 2 02 – 683 Warszawa, tel. 22 549 01 11), która prowadzi zadania inwestycyjne na rzecz OPL, posiada certyfikaty ISO 9001 gwarantujące wysoką jakość prac oraz duże doświadczenie w prowadzeniu prac telekomunikacyjnych.

   Informujemy, że prace związane z przełączeniem czynnych kabli miedzianych i światłowodowych, mających bezpośredni wpływ na jakość dostarczanych przez OPL usług, może zrealizować wyłącznie wskazana powyżej firma.
   OPL zastrzega sobie prawo do odmowy wydania zgody na prowadzenie prac związanych z budową lub przebudową sieci, gdy jako wykonawca wskazany będzie podmiot, który w okresie ostatnich 24 miesięcy wyrządził dla OPL szkodę poprzez niewykonanie lub nienależyte wykonanie umowy dotyczącej sieci OPL lub z którym w tym okresie OPL rozwiązała taką umowę lub odstąpiła od niej z winy tego wykonawcy;
9. W przypadku uszkodzenia infrastruktury teletechnicznej, w szczególności w wyniku niedotrzymania wymagań i warunków określonych w niniejszym dokumencie, ORANGE POLSKA S.A., obciąży sprawcę pełnymi kosztami naprawy oraz odszkodowaniem za straty związane między innymi z wypłaconymi bonifikatami i karami wynikającymi z zawartych przez ORANGE POLSKA S.A umów z klientami, a także innymi karami administracyjnymi.
   Łączna wysokość roszczeń ORANGE POLSKA S.A w stosunku do sprawcy uszkodzenia może sięgać nawet kwoty kilkuset tysięcy złotych polskich;
10. Zgłoszenie zamiaru prowadzenia prac realizowane jest poprzez wysłanie wniosku o nadzór właścicielski. Zasady wykonywania nadzoru właścicielskiego i wzór wniosku o nadzór właścicielski wskazano na stronie www.orange.pl/wnioseknadzor. Jeżeli wniosek dotyczy rozpoczęcia prac na sieci miedzianej (Cu) i zasobów wspólnych (Cu i cototelekomunikacyjnej) należy kierować go na adres:
    Orange Polska S.A.
    Obsługa Techniczna Klienta w Warszawie
    Wydział Utrzymania Usług i Infrastruktury
    ul. Brzeska 24
    03-737 Warszawa

    W przypadku planowania prowadzenia prac na sieci optotelekomunikacyjnej o terminie rozpoczęcia prac należy powiadomić z 34 dniowym wyprzedzeniem, wniosek kierować na adres:
    Orange Polska S.A.
    Ewidencja i Standardy Infrastruktury
    Wydział Ewidencji i Zarządzania Danymi o Infrastrukturze w Warszawie
    ul. Brzeska 24

Za zgodność z oryginałem

mgr inż. Robert Zalewski

STAROSTWO POWIATOWE w PIASECZNIE
Wydział Architektoniczno-Budowlany
ul. Chyliczkowska 14
05-500 Piaseczno
tel. 22 756-61-63

03-737 Warszawa

11. Dla robót realizowanych na infrastrukturze telekomunikacyjnej będącej w użytkowaniu OPL należy spełnić wymóg znakowania miejsca prowadzenia prac tablicą informacyjną zawierającą dane Inwestora i kontakt, nazwę firmy realizującej przebudowę i kontakt , numer zgłoszenia nadany przez OPL. Przekazanie takiej tablicy następuje na zasadach określonych w Dodatkowych Wymaganiach stanowiących Załącznik do Warunków Technicznych.
12. Przed rozpoczęciem prac należy spisać w obecności przedstawiciela OPL protokół przekazania placu budowy, po zakończeniu prac należy spisać protokół odbioru w obecności przedstawiciela OPL.
13. Zakończone prace związane z przebudową infrastruktury OPL należy zgłosić do odbioru komórkom wskazanym w punkcie 9 co najmniej 3 dni przed planowanym odbiorem;
14. Inwestor zobowiązany jest przekazać komplet dokumentacji powykonawczej do WEIZDol/DEIZDol – na 5 dni roboczych przed planowanym odbiorem prac, przekazując ją na adres wskazany w punkcie 9. Do dokumentacji powykonawczej obligatoryjnie musi być załączona kopia decyzji na umieszczenie urządzeń infrastruktury w pasie drogowym wraz z dokumentami wymaganymi na etapie składania wniosku o wydanie decyzji w tym zakresie:
    1) Informacja o urządzeniu i jego lokalizacji
        a. Miejscowość
        b. Ulica/nazwa drogi
        c. Rodzaj urządzenia
    2) Powierzchnia rzutu poziomego urządzenia
    3) Ogólny plan orientacyjny w skali 1:10000 lub 1:25000
    4) Szczegółowy plan sytuacyjny w skali 1:1000 lub 1:500
    5) Inne w zależności od Zarządcy drogi np.: wypis z KRS.

    Przepisanie czasowej decyzji na umieszczenie urządzeń infrastruktury na OPL zostanie wykonane po pozytywnym odbiorze technicznym i podpisaniu protokołu odbioru wykonanych prac.
    W przypadku gdy w wyniku prac nie będzie wymogu wydania decyzja administracyjnej na umieszczenie urządzeń infrastruktury, dokumentacja powykonawcza musi zawierać oświadczenie Inwestora o braku wymogu wydania decyzji jak wyżej. Wszelkie konsekwencja finansowe wynikające z błędnie podanych informacji w dokumentacji lub jej nie przekazaniu w zakresie decyzji administracyjnych skutkują obciążeniem inwestora.
15. Niniejsze warunki techniczne ważne są przez okres 12 miesięcy od dnia ich wydania. W przypadku zamiaru kontynuowania prac projektowych po wygaśnięciu ważności warunków, należy wystąpić do OPL o ich prolongatę bądź wystawienie nowych.
16. Na zakres wykonanych prac ujęty w zaopiniowanym Projekcie Technicznym Inwestor udzieli dla Orange Polska gwarancji na okres 36 miesięcy liczony od dnia podpisania Protokołu odbioru prac pomiędzy Inwestorem a Orange Polska.
    Integralną część Warunków Technicznych stanowią Dodatkowe Wymagania OPL stanowiące załącznik do Warunków Technicznych. Podmiot występujący z wnioskiem o wydanie powyższych Warunków Technicznych zobowiązany jest do zapoznania się i stosowania Wymagań w trakcie realizacji inwestycji dla której Warunki Techniczne zostały wydane.
    Dodatkowe Wymagania OPL dostępne są również na stronie www.orange.pl/wniosekonadzor.

Z poważaniem

Andrzej Kietzmann
Starszy Specjalista ds. Ewidencji i Zarządzania Danymi o Infrastrukturze

A. Kietzmann

Załącznik:
1. Wysokość opłat
2. Oświadczenie inwestora
~~3. Mapa ogólna sytuacyjna~~
4. Dodatkowe wymagania Orange Polska

Za zgodność z oryginałem
mgr inż. Robert Zalewski

Warunki techniczne nr 089/WKD/15 wydane przez PWiK Piaseczno

poz. 178 z 02.04.2015r

STAROSTWO POWIATOWE w PIASECZNIE
Wydział Architektoniczno-Budowlany
ul. Chyliczkowska 14
05-500 Piaseczno
tel. 22 758 61-63

PWiK-Piaseczno
Przedsiębiorstwo Wodociągów i Kanalizacji w Piasecznie

WWW.PWIKPIASECZNO.PL

Piaseczno, dn. 13.03. 2015r.

Inwestor:
Urząd Miasta i Gminy Piaseczno
Wydział Infrastruktury i Transportu Publicznego
ul. Kościuszki 5
05-500 Piaseczno

DZIAŁ INWESTYCJI I UZGODNIEŃ
Przedsiębiorstwo Wodociągów i Kanalizacji w Piasecznie Sp. z o.o.

WARUNKI TECHNICZNE

nr 089/WKD/15

Na podstawie Regulaminu Dostarczania Wody i Odprowadzania Ścieków w Gminie Piaseczno (Uchwała nr 645/XXV/2012 Rady Miejskiej z dn. 26.09.2012 r.) Przedsiębiorstwo Wodociągów i Kanalizacji w Piasecznie w odpowiedzi na pismo IT7011.1.2015.DK.72 z 09.02.2015r określa poniżej warunki dotyczące budowy infrastruktury wod-kan w związku z przebudową ulicy **Polnej** na odcinku od ul. Urbanistów do ul. Moniuszki oraz ul. **Moniuszki** na odcinku od skrzyżowania ulic Polna i ul. Wschodniej miejscowości w Chyliczki po uwzględnieniu następujących wymogów.

I. Wodociąg

1. **W pasie drogowym przedmiotowej ulicy znajdują się sieć wodociągowa Dn 110mm i Dn160mm. Nie wymaga ona dodatkowej rozbudowy, przebudowy lub modernizacji w związku z planowaną inwestycją. Należy doprojektować i wybudować brakujące odgałęzienia do posesji w uzgodnieniu z właścicielami posesji.**

II. Kanalizacja sanitarna

1. **W pasie drogowym przedmiotowej ulicy znajduje się sieć kanalizacji sanitarnej podciśnieniowej. Nie wymaga ona dodatkowej rozbudowy, przebudowy lub modernizacji w związku z planowaną inwestycją. Należy doprojektować i wybudować brakujące odgałęzienia do posesji w uzgodnieniu z właścicielami posesji oraz rewizję na kanalizacji podciśnieniowej na wysokości ul. Melanii.**

III. Kanalizacja deszczowa

1. **W obrębie planowanej przebudowy brak jest kanalizacji deszczowej. W związku z powyższym brak jest możliwości określenia warunków technicznych na odprowadzanie wód deszczowych.**

IV. Wymagania ogólne

1. **Wszystkie rozwiązania techniczne dotyczące ewentualnych kolizji nowoprojektowanego układu drogi z infrastrukturą wod-kan powstałych na etapie projektowym należy sukcesywnie uzgadniać z PWiK Piaseczno.**
2. **Projekt budowlany i wykonawczy należy przygotować zgodnie z „Wytycznymi do projektowania, budowy oraz odbioru sieci wodociągowych, kanalizacyjnych oraz przyłączy wykonywanych na terenie działania Przedsiębiorstwa Wodociągów i Kanalizacji w Piasecznie Sp. z o.o." Projekt złożyć do uzgodnienia do PWiK w Piasecznie Sp. z o.o. Jeden egzemplarz uzgodnionego projektu pozostanie w PWiK w Piasecznie Sp. z o.o.**
3. **Projektowanie i wykonawstwo w oparciu o obowiązujące PN-EN.**
4. **Istniejące uzbrojenie na sieci wod-kan należy dostosować do nowoprojektowanych rzędnych ulicy.**
5. **Projekty budowlane i wykonawcze w zakresie: przebudowy miejskich urządzeń i sieci wod-kan podlegają uzgodnieniu z właścicielem sieci.**
6. **O planowanym rozpoczęciu robót budowlanych należy poinformować PWiK co najmniej 7 dni wcześniej.**
7. **Po zakończeniu robót wykonać plan sytuacyjny z domiarami do istniejącej armatury.**
8. **Wszelkie prace związane z modernizacja istniejących sieci nie mogą powodować przerw w świadczeniu usług polegających na odbiorze ścieków i dostawie wody.**
9. **Ważność warunków 2 lata.**

Przedłużono ważność warunków do 03.2019 r

PWiK PIASECZNO
DZIAŁ INWESTYCJI I UZGODNIEŃ
Główny Specjalista
Adam Dąbrowski

Dyrektor Techniczny
PWiK Piaseczno Sp. z o.o.

Za zgodność z oryginałem
mgr inż. Robert Zalewski

Protokół Narady Koordynacyjnej z dn. 21.07.2017r i 01.09.2017

STAROSTWO POWIATOWE w PIASECZNIE
Wydział Architektoniczno-Budowlany
ul. Chyliczkowska 14
05-500 Piaseczno
tel. 22 756-61-63
ODPIS

Starosta Piaseczyński, 05-500 Piaseczno, ul. Chyliczkowska 14
Zespół Obsługi Koordynacji Dokumentacji Projektowej - Wydział Geodezji i Katastru
05-500 Piaseczno, ul. Czajewicza 20, tel. 22 735 58 04, fax. 22 735 58 05

Piaseczno, dnia **2017-07-21** 2017 -09- 01

PROTOKÓŁ NARADY KOORDYNACYJNEJ
nr GEK.6630.213.2017
uzgodnienia dokumentacji projektowej

Przedmiot narady koordynacyjnej: **kanalizacja deszczowa, wodociąg, kable teletechniczne, energetyczne NN i SN oraz oświetlenie układu drogowego.**

Lokalizacja:
gmina: **PIASECZNO**
obręb: **CHYLICZKI**
ulica : **Polna**
nr ew. działki: **wg zał. mapowego stanowiącego integralną część protokołu**
Wnioskodawca: **ROBIMART Sp. z o. o., ul. Słowików 18/2 , 05-806 Komorów ,** upoważniony przez **Gmina Piaseczno**

W dniu **2017-07-21** 2017 -09- 01 w Piasecznie przy ulicy Czajewicza 20 odbyło się zebranie narady koordynacyjnej dotyczące w/w uzgodnienia przebiegu sieci uzbrojenia terenu dla sprawy znak: **GEK.6630.213.2017**

Do dokumentacji nie zostały dołączone wnioski o koordynację robót budowlanych o których mowa w art.36a ust. 3 pkt 5 lit. b ustawy z dnia 07 maja 2010 r. o wspieraniu rozwoju usług i sieci telekomunikacyjnych

Z up. Starosty Piaseczyńskiego
Przewodniczący Narady Koordynacyjnej
Małgorzata ...
Podinspektor ...

CZŁONKOWIE NARADY KOORDYNACYJNEJ

Lp	Imię i Nazwisko INSTYTUCJA	Stanowisko	Podpis
1.	... PRZEWODNICZĄCY NARADY KOORDYNACYJNEJ	Pozytywnie, pod warunkiem zachowania pikiet osnowy geodezyjnej, a w przypadku ich zniszczenia pod nadzorem ich odtworzenie wraz z uwzględnieniem Stowarzyszenia PGE Dystrybucja S.A, PSG sp. z o.o. oraz HTI.	
2.	Bogdan Kolasa PGE DYSTRYBUCJA S.A.	~~NIE UZGODNIONO~~/UZGODNIONO z uwagami w protokole/~~bez uwag~~ 21 LIP 2017 01 WRZ 2017	
3.	Paweł Rutkowski NETIA S.A.	bez uwag	
4.	... ORANGE POLSKA S.A.	**Prawidłowo zawiadomiony nie stawił się**	
5.	DAMIAN SKOTARCZAK POLSKA SPÓŁKA GAZOWNICTWA SP. Z O.O. ODDZIAŁ W WARSZAWIE	UZGODNIONO Z UWAGAMI 21.07.17 UZGODNIONO Z UWAGAMI 1.09.17	
6.	... GDDKIA – ODDZIAŁ W WARSZAWIE REJON W ...	Nie dotyczy	

Za zgodność z oryginałem
mgr inż. Robert Zalewski

Starosta Piaseczyński, 05-500 Piaseczno, ul. Chyliczkowska 14
Zespół Obsługi Koordynacji Dokumentacji Projektowej - Wydział Geodezji i Katastru
05-500 Piaseczno, ul. Czajewicza 20, tel. 22 735 58 04, fax. 22 735 58 05

STAROSTWO POWIATOWE W PIASECZNIE
Wydział Architektoniczno-Budowlany
ul. Chyliczkowska 14
05-500 Piaseczno
tel. 22 756-61-63
ODBIÓR

gmina: **PIASECZNO** obręb: **CHYLICZKI**

ulica : **Polna**

7.	MAZOWIECKI ZARZĄD DRÓG WOJEWÓDZKICH	Uwagi	
8.	ZARZĄDCA DRÓG POWIATOWYCH	Nie dotyczy	
9.	GMINA - PIASECZNO	Uwagi Uzgodniono	
10.	WOJ.ZARZĄD MELIORACJI I URZĄDZEŃ WODNYCH INSPEKTORAT W PIASECZNIE	Nie dotyczy	
11.	ZAKŁAD GOSPODARKI KOMUNALNEJ W GÓRZE KALWARII	Nie dotyczy	
12.	POLSKIE SIECI ELEKTROENERGETYCZNE S.A	Nie dotyczy	
13.	CENTRUM WSPARCIA TELEINFORMATYCZNEGO SIŁ ZBROJNYCH	UZGODNIONO z Centrum Wsparcia Teleinformatycznego Sił Zbrojnych z uwagami / bez uwag Data	
14.	PRZEDSIĘBIORSTWO WODOCIĄGÓW I KANALIZACJI PIASECZNO		
15.	OPERATOR GAZOCIĄGÓW PRZESYŁOWYCH GAZ-SYSTEM	Nie dotyczy	

W naradzie koordynacyjnej brały udział podmioty, które władają sieciami uzbrojenia terenu dla obszaru zgodnego z lokalizacją projektowanej inwestycji oraz inne podmioty, które mogą być zainteresowane rezultatami narady koordynacyjnej.

UWAGI CZŁONKÓW NARADY KOORDYNACYJNEJ

poz. 8 - brak oznaczeń inwestycyjnych proj. infr.
- dłuższego wyjaśnienia dla Rady Miasteczka - nap. i tablice.
- pk. 48/115 zawarta w kolizji ze słupem CS
- brak oznaczeń na mapie miejsca kolizyjnych

poz. 7. Prace projektowe skoordynować z dokumentacją przebudowy DW 721 w Piasecznie

Lp. 2

PGE Dystrybucja S.A. Oddział Warszawa
Rejon Energetyczny Jeziorna
W miejscach skrzyżowań i zbliżeń z kablami elektroenergetycznymi prace wykonywać ręcznie z zachowaniem szczególnej ostrożności oraz wiedzy technicznej zawartej w PN/E-05125
Prace wykonywać wyłącznie po wyłączeniu istniejących urządzeń elektroenergetycznych spod napięcia
O terminie rozpoczęcia prac ziemnych powiadomić Inspektora Nadzoru i Centrum Dyspozytorskie RE Jeziorna tel. 22 701 32 00 lub 22 701 32 22.
Prace wykonywać bezwzględnie pod nadzorem uprawnionego

PGE Dystrybucja S.A. Oddział Warszawa
Rejon Energetyczny Jeziorna
Zabrania się wykonywania prac ziemnych w odległości mniejszej niż 1m od słupów linii elektroenergetycznych nN-0,4kV, SN-15kV i ~~WN-110kV~~
Prace ziemne w strefie zbliżenia do słupów (1-2m) wykonywać ręcznie bez naruszania posadowienia fundamentów słupów z nadzorem uprawnionego pracownika Rejonu Energetycznego Jeziorna z zachowaniem wiedzy technicznej zawartej w PN-5100.
Wyłączenie na czas prowadzenia prac wyłączyć spod napięcia

01 WRZ 2017

21 LIP 2017

Za zgodność z oryginałem
mgr inż. Robert Zalewski

Starosta Piaseczyński, 05-500 Piaseczno, ul. Chyliczkowska 14
Zespół Obsługi Koordynacji Dokumentacji Projektowej - Wydział Geodezji i Katastru
05-500 Piaseczno, ul. Czajewicza 20, tel. 22 735 58 04, fax. 22 735 58 03

STAROSTWO POWIATOWE W PIASECZNIE
Wydział Architektoniczno-Budowlany
ul. Chyliczkowska 14
05-500 Piaseczno
tel. 22 756 61-63
ODP-16

AD 5.

W miejscach skrzyżowań z siecią gazową i jej pobliżu
prace prowadzić ręcznie w porozumieniu
i pod nadzorem O/Warszawa
02-235 Warszawa, ul. Równoległa 4A

Kable energetyczne (telekomunikacyjne) krzyżujące się z przewodami gazowymi układać w rurach ochronnych zgodnie z PN-91/M-34501

Kanalizację teletechniczną
oraz studnie tel. w rejonie skrzyżowań i zbliżeń
z siecią gazową wykonywać jako gazoszczelne.
Sieć gazową zabezpieczyć
zgodnie z PN-91/M-34501.

21.09.17
1.03.17

Ad poz. 9.
- wprowadzono oznaczenia numeracyjne projektowanej infrastruktury
- dokonano skablowania sieci telekomunikacyjnej
- usunięto kolizję projektowanej sieci telekomunikacyjnej ze studnią
- wprowadzono oznaczenia urządzeń kolidujących
30.08.2017

Ad. poz 1.
Prace projektowe skoordynowano z realizowanym na zlecenie MZDK projektem przebudowy DK 721
Uzyskano pozytywną opinię telekomunikacyjną Urzędu Marszałkowskiego.
(w załączeniu) 30.08.2017

Ad 2.
Prace w pobliżu punktów osnowy geodezyjnej
wykonywać ręcznie bez naruszenia ich posadowienia
pod bezwzględnym nadzorem Wydziału Geodezji i Katastru.
Przed rozpoczęciem inwestycji punkty osnowy geodezyjnej
zabezpieczyć zgodnie z dołączonym szkicem
zabezpieczenia punktów geodezyjnych.

Za zgodność z oryginałem
mgr inż. Robert Zalewski

STAROSTWO POWIATOWE W PIASECZNIE
Wydział Architektoniczno-Budowlany
Piaseczno, ul. Kościuszka 14
05-500 Piaseczno
tel. 22 756-61-63

SPOSÓB ZABEZPIECZENIA PUNKTÓW GEODEZYJNYCH
skala 1:20

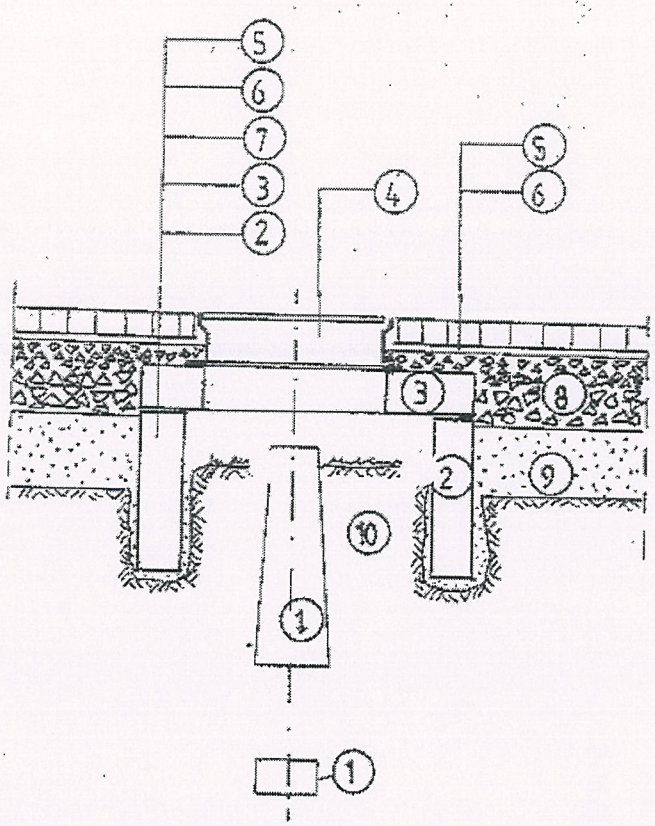

1. bloki betonowe punktu geodezyjnego;
2. krąg żelbetowy min. Φ80, wkopany ręcznie;
3. betonowa płyta pokrywowa;
4. uliczny właz żeliwny, typ ciężki;
5. betonowa kostka brukowa, grubość 8cm;
6. podsypka cementowo-piaskowa, grubość 3cm;
7. kliniec kamienny, warstwa grubości 6cm;
8. podbudowa z kruszywa łamanego stabilizowanego mechanicznie, grubość 23cm;
9. nasyp z gruntu przepuszczalnego;
10. nienaruszony grunt rodzimy.

Po wykonaniu robót pomiarowych, przed rozpoczęciem robót przygotowawczych i ziemnych, należy zabezpieczyć występujące na terenie budowy punkty geodezyjne.

Osłonę należy wykonać w formie studzienki o średnicy min. Φ80, przykrytej pokrywą z włazem żeliwnym. Studzienkę osadzić w wykopie wykonanym ręcznie, bez naruszania gruntu w bezpośrednim sąsiedztwie betonowych bloków punktu geodezyjnego.

Za zgodność z oryginałem

mgr inż. Robert Zalewski

Za zgodność z oryginałem

mgr inż. Robert Zalewski

Elementy podlegające uzgodnieniu

- PROJEKTOWANA SIEĆ KANALIZACJI DESZCZOWEJ (100 – 132)
- PROJEKTOWANA PRZEBUDOWA SIECI WODOCIĄGOWEJ (200 – 203)
- PROJEKTOWANE OŚWIETLENIE (400 – 416)
- PROJEKTOWANA PRZEBUDOWA SIECI ENERGETYCZNEJ (500 – 531)
- LIKWIDACJA KOLIDUJĄCEJ SIECI ENERGETYCZNEJ
- PROJEKTOWANA PRZEBUDOWA SIECI TELEKOMUNIKACYJNEJ (300 – 339)
- LIKWIDACJA KOLIDUJĄCEJ SIECI TELEKOMUNIKACYJNEJ

Inwestor	**Burmistrz Miasta i Gminy Piaseczno** ul. Kościuszki 5, 05-500 Piaseczno tel. (022) 701 75 00 fax: (022) 756 70 49 e-mail: urzad@piaseczno.eu; www.piaseczno.eu		
Jednostka projektowa	**Konsorcjum firm:** **ROBIMART Pracownia Projektowa** **ROBIMART Sp. z o.o.** ul. Staszica 1 piętro V, 05-800 Pruszków tel. (022) 245 34 00 fax: (022) 398 70 91 e-mail: biuro@robimart.pl; www.robimart.pl ROBIMART		
Nazwa zamierzenia budowlanego	BUDOWA ULICY POLNEJ I ULICY MONIUSZKI W CHYLICZKACH		
Nazwa i adres obiektu budowlanego	ULICA POLNA W CHYLICZKACH NA ODCINKU OD ULICY URBANISTÓW DO UL. MONIUSZKI ORAZ ULICA MONIUSZKI OD ULICY POLNEJ DO UL. WSCHODNIEJ POWIAT PIASECZYŃSKI, WOJEWÓDZTWO MAZOWIECKIE		
Stadium: PROJEKT BUDOWLANY	Branża: DROGOWA	Tom:	
Projektant: mgr inż. Robert Zalewski	Specjalność i nr uprawnień: drogowa MAZ/0400/POOD/05	Podpis	Data: SIERPIEŃ 2017
Opracował: mgr inż. Piotr Kiełczewski		Podpis	Skala: 1:500
Projektant sprawdzający: inż Mariusz Jaciubek	Specjalność i nr uprawnień: drogowa LOD/0609/POOD/06	Podpis	
Nazwa rysunku: PLANSZA KOORDYNACYJNA		Nr rys.: ZUD	Nr strony: 63

Uzgodnienie konstrukcji nawierzchni z Urzędem Gminy w Piasecznie z dn. 27.09.2017r.

STAROSTWO POWIATOWE w PIASECZNIE
Wydział Architektoniczno-Budowlany
ul. Chyliczkowska 14
05-500 Piaseczno
tel. 22 756-61-63

Urząd Miasta i Gminy Piaseczno
Wydział Infrastruktury i Transportu Publicznego
ul. Kościuszki 5, 05-500 Piaseczno, tel: (022) 70 17 662 , fax: (022) 756 70 49,

IT.7011.1.2015.MR.606

Piaseczno, dnia 27.09.2017r.

ROBIMART Pracownia Projektowa
Ul. Staszica 1,
05-800 Pruszków

Dotyczy: Opracowanie projektu budowlanego i wykonawczego budowy ulicy Polnej na odcinku od ul. Urbanistów do ulicy Moniuszki oraz fragmentu ul. Moniuszki na odcinku od ulicy Polnej do ulicy Wschodniej (droga wojewódzka nr 721) – Gmina Piaseczno o łącznej długości ok.430 m.

Szanowni Państwo!

W odpowiedzi na Państwa wniosek przesłany drogą mailową w dniu 19.09.2017r. informuję, że Gmina Piaseczno opiniuje pozytywnie projekt konstrukcji nawierzchni drogowej dla ulicy Polnej na odcinku od ulicy Urbanistów do ulicy Moniuszki oraz fragmentu ulicy Moniuszki od ul. Polnej do ul. Wschodniej.

Z poważaniem

Naczelnik Wydziału
Infrastruktury i Transportu Publicznego
mgr inż. Włodzimierz Rasiński

Załączniki
1. Przekroje normalne – Rys. 3 – 1 egz.

Otrzymują:
1. Adresat
2. IT/MR/TM/DK
3. IT a/a

Za zgodność z oryginałem
mgr inż. Robert Zalewski

PRZEKRÓJ NORMALNY ULICY MONIUSZKI

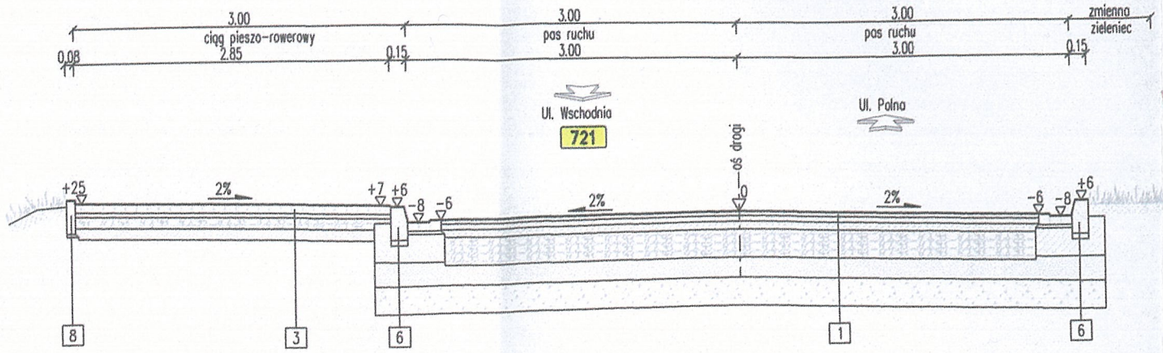

PRZEKRÓJ NORMALNY ULICY POLNEJ

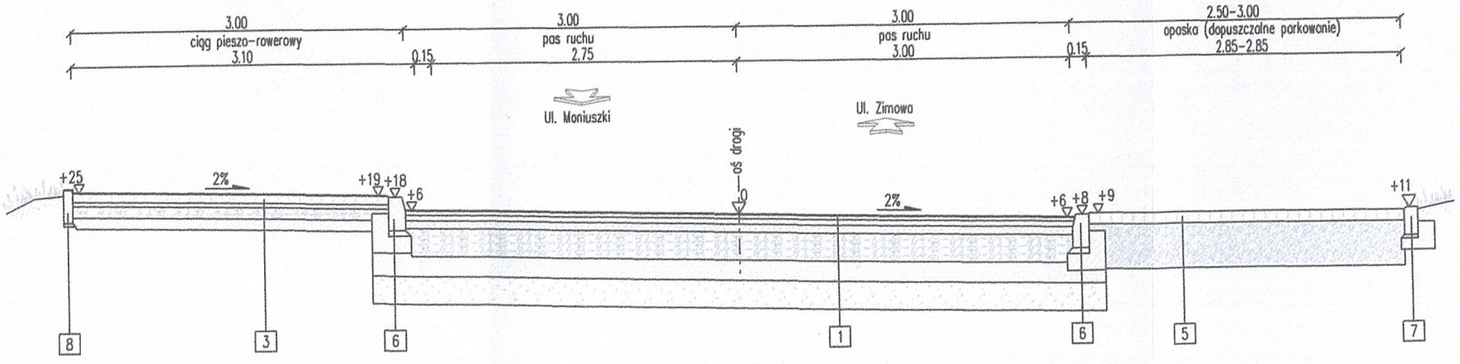

Konstrukcja opiniuje pozytywnie
27.08.2017

INSPEKTOR
ds. nadzoru robót drogowych
Wydziału Infrastruktury i Transportu Publicznego
mgr inż. Marek Ławrecki
Upr. MAZ/0344/OWOD/08

OPIS OZNACZEŃ UŻYTYCH NA RYSUNKU

STAROSTWO POWIATOWE w PIASECZNIE
Wydział Architektoniczno-Budowlany
ul. Chyliczkowska 14
05-500 Piaseczno
tel. 22 756-61-63

1. Konstrukcja jezdni:
   - Warstwa ścieralna z betonu asfaltowego gr. 4cm
   - Warstwa wiążąca z betonu asfaltowego gr. 5cm
   - Podbudowa zasadnicza z betonu asfaltowego gr. 7cm
   - Podbudowa z kruszywa łamanego stab. mech. 0/31.5 (C50/30) gr. 25cm (15+10)
   - Podbudowa pomocnicza z gruntu stabilizowanego cementem w betoniarni C3/4 ≤ 6MPa gr. 18cm
   - Warstwa mrozoochronna i odsączająca z piasku o współczynniku filtracji k>8m/d gr. 25cm
2. Konstrukcja chodników:
   - Warstwa ścieralna z kostki betonowej gr. 8cm
   - Podsypka cementowo-piaskowa 1:4 gr. 4cm
   - Podbudowa z kruszywa łamanego stab. mech. 0/31.5 (C50/30) gr 10cm
   - Wzmocnienie podłoża – grunt stabilizowany cementem w betoniarni C0.4/0.5 ≤ 2MPa gr. 10cm
3. Konstrukcja ciągów pieszo-rowerowych:
   - Warstwa ścieralna z kostki betonowej bezfazowej koloru czerwonego gr. 8cm
   - Podsypka cementowo-piaskowa 1:4 gr. 4cm
   - Podbudowa z kruszywa łamanego stab. mech. 0/31.5 (C50/30) gr 10cm
   - Wzmocnienie podłoża – grunt stabilizowany cementem w betoniarni C0.4/0.5 ≤ 2MPa gr. 10cm
4. Konstrukcja zjazdów:
   - Warstwa ścieralna z kostki betonowej gr. 8cm
   - Podsypka cementowo-piaskowa 1:4 gr. 4cm
   - Podbudowa z kruszywa łamanego stab. mech. 0/31.5 (C50/30) gr 20cm
   - Wzmocnienie podłoża – grunt stabilizowany cementem w betoniarni C1.5/2 ≤ 4MPa gr. 15cm
5. Konstrukcja opaski (parking):
   - Warstwa płyt betonowych typu eko 40x60cm gr. 10cm wypełnionych żwirem
   - Warstwa kruszywa łamanego 31.5/63 gr. 40cm
6. Krawężnik betonowy 15x30cm na ławie betonowej C12/15 z oporem
7. Opornik betonowy 12x25cm na ławie betonowej C12/15 z oporem
8. Obrzeże betonowe 8x30 na podsypce piaskowej

Uwaga:
Krawężnik na zjazdach wykonać z krawężnika 15x30 ze światłem zem.

Za zgodność z oryginałem
mgr inż. Robert Zalewski

Inwestor	Burmistrz Miasta i Gminy Piaseczno ul. Kościuszki 5, 05-500 Piaseczno tel. (022) 701 75 00 fax: (022) 756 70 49 e-mail: urzad@piaseczno.eu; www.piaseczno.eu		
Jednostka projektowa	Konsorcjum firm: ROBIMART Pracownia Projektowa ROBIMART Sp. z o.o. ul. Staszica 1 piętro V, 05-800 Pruszków tel. (022) 245 34 00 fax: (022) 398 70 91 e-mail: biuro@robimart.pl; www.robimart.pl		
Nazwa zamierzenia budowlanego	BUDOWA ULICY POLNEJ I ULICY MONIUSZKI W CHYLICZKACH		
Nazwa i adres obiektu budowlanego	ULICA POLNA W CHYLICZKACH NA ODCINKU OD ULICY URBANISTÓW DO UL. MONIUSZKI ORAZ ULICA MONIUSZKI OD ULICY POLNEJ DO UL. WSCHODNIEJ POWIAT PIASECZYŃSKI, WOJEWÓDZTWO MAZOWIECKIE		
Stadium: PROJEKT BUDOWLANY	Branża: DROGOWA		Tom: I
Projektant: mgr inż. Robert Zalewski	Specjalność i nr uprawnień: drogowa MAZ/0400/POOD/05	Podpis	Data: WRZESIEŃ 2017
Opracował: mgr inż. Piotr Kiełczewski		Podpis	Skala: 1:50
Projektant sprawdzający: inż. Mariusz Jaciubek	Specjalność i nr uprawnień: drogowa LOD/0609/POOD/05	Podpis	
Nazwa rysunku: PRZEKROJE NORMALNE		Nr rys.: 3	Nr strony: 65

Uzgodnienie konstrukcji nawierzchni przez MZDW w Warszawie z dnia 17.10.2017r.

STAROSTWO POWIATOWE W PIASECZNIE
Wydział Architektoniczno-Budowlany
ul. Chyliczkowska 14
05-500 Piaseczno
tel. 22 756-61-63

Mazowiecki Zarząd Dróg Wojewódzkich w Warszawie
ul. Mazowiecka 14, 00-048 Warszawa
tel. (22) 244 90 00 do 12
fax (22) 244 90 13
dyrekcja@mzdw.pl
www.mzdw.pl

Mazowiecki Zarząd Dróg Wojewódzkich w Warszawie

Warszawa, dnia 17 października 2017 r.

W-5.453.188.2017.1

ROBIMART Sp. z o.o.
Ul. Staszica 1, piętro V. lok. 506
05 – 800 Pruszków

Dotyczy: uzgodnienia konstrukcji nawierzchni skrzyżowania DW 721 z ul. Moniuszki w m. Chyliczki.

W odpowiedzi na pismo GPI-10/478/09-2017 z dnia 21.09.2017r, Mazowiecki Zarząd Dróg Wojewódzkich w Warszawie **uzgadnia w zakresie pasa drogowego drogi wojewódzkiej nr 721** (Uzgodnienie nr UK-721-165/17 z dnia 17.10.2017r) konstrukcję nawierzchni skrzyżowania drogi wojewódzkiej nr 721 z ulicą Moniuszki w miejscowości Chyliczki, zgodnie z załączonym do pisma rysunkiem nr 3 oraz poniższymi uwagami:

- w pasie drogi wojewódzkiej obrzeża betonowe 8x30 ustawić na podsypce cementowo – piaskowej 1:4,
- w pasie drogi wojewódzkiej na chodniku i ciągu pieszo rowerowym podsypkę cementowo – piaskową wykonać o grubości 3 cm,
- przed przystąpieniem do robót należy uzyskać zgodę, Rejonu Drogowego Otwock – Piaseczno, na prowadzenie prac w pasie drogowym drogi wojewódzkiej.

Dyrektor
Mazowieckiego Zarządu Dróg Wojewódzkich
w Warszawie
mgr inż. Zbigniew Ostrowski

Do wiadomości email:
1. RD Otwock – Piaseczno.
2. Wydział Dokumentacji i Przygotowania Inwestycji I-1 – MZDW w Warszawie.

Mazowsze. serce Polski

Za zgodność z oryginałem
mgr inż. Robert Zalewski

PRZEKRÓJ NORMALNY ULICY MONIUSZKI

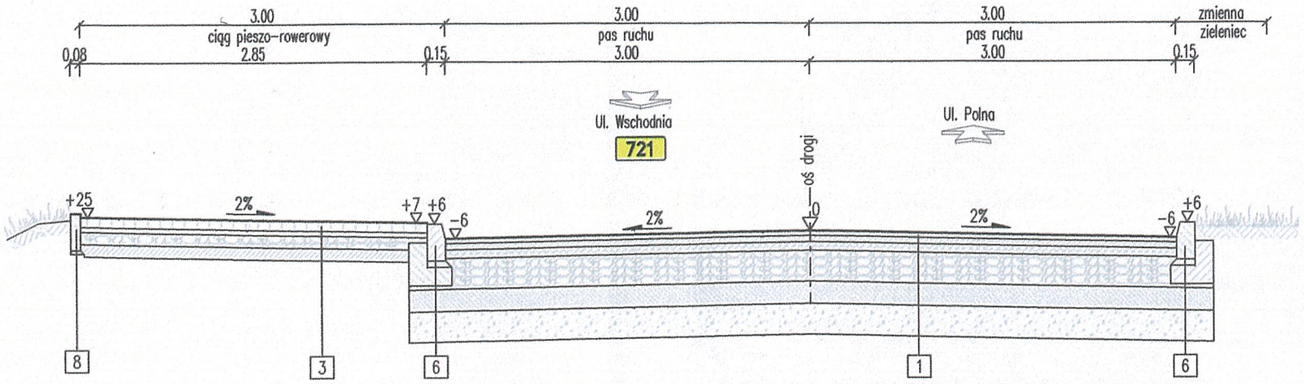

OPIS OZNACZEŃ UŻYTYCH NA RYSUNKU

1. Konstrukcja jezdni:
   - Warstwa ścieralna z betonu asfaltowego AC11S PMB 45/80-55gr. 4cm
   - Warstwa wiążąca z betonu asfaltowego AC16W PMB 25/55-60 gr. 5cm
   - Podbudowa zasadnicza z betonu asfaltowego AC22P 35/50 gr. 7cm
   - Podbudowa z kruszywa łamanego stab. mech. 0/31.5 ($C_{50/30}$) gr. 25cm (15+10)
   - Podbudowa pomocnicza z gruntu stabilizowanego cementem w betoniarni C3/4 ≤ 6MPa gr. 18m
   - Warstwa mrozoochronna i odsączająca z piasku o współczynniku filtracji k>8m/d gr. 25cm
2. Konstrukcja chodników:
   - Warstwa ścieralna z kostki betonowej gr. 8cm
   - Podsypka cementowo-piaskowa 1:4 gr. ~~4cm~~ 3cm
   - Podbudowa z kruszywa łamanego stab. mech. 0/31.5 ($C_{50/30}$) gr 10cm
   - Wzmocnienie podłoża – grunt stabilizowany cementem w betoniarni C0.4/0.5 ≤ 2MPa gr. 10cm
3. Konstrukcja ciągów pieszo-rowerowych:
   - Warstwa ścieralna z kostki betonowej bezfazowej koloru czerwonego gr. 8cm
   - Podsypka cementowo-piaskowa 1:4 gr. ~~4cm~~ 3cm
   - Podbudowa z kruszywa łamanego stab. mech. 0/31.5 ($C_{50/30}$) gr 10cm
   - Wzmocnienie podłoża – grunt stabilizowany cementem w betoniarni C0.4/0.5 ≤ 2MPa gr. 10cm
4. Konstrukcja zjazdów:
   - Warstwa ścieralna z kostki betonowej gr. 8cm
   - Podsypka cementowo-piaskowa 1:4 gr. 4cm
   - Podbudowa z kruszywa łamanego stab. mech. 0/31.5 (C50/30) gr 20cm
   - Wzmocnienie podłoża – grunt stabilizowany cementem w betoniarni C1.5/2 ≤ 4MPa gr. 15cm

6. Krawężnik betonowy 15x30cm na ławie betonowej C12/15 z oporem
7. Opornik betonowy 12x25cm na ławie betonowej C12/15 z oporem
8. Obrzeże betonowe 8x30 na podsypce ~~piaskowej~~ cem-piaskowej 1:4

STAROSTWO POWIATOWE w PIASECZNIE
Wydział Architektoniczno-Budowlany
ul. Chyliczkowska 14
05-500 Piaseczno
tel. 22 756-61-63

Mazowiecki Zarząd Dróg Wojewódzkich w Warszawie
ul. Mazowiecka 14, 00-048 Warszawa

UZGODNIENIE

w zakresie pasa drogowego drogi wojewódzkiej nr. 721

UK-721-165/17 z dnia 17.10.2017

Uzgadniam konstrukcję nawierzchni i szczegóły konstrukcyjne w całości - ze zmianami wniesionymi na rysunku

Dyrektor
Mazowieckiego Zarządu Dróg Wojewódzkich
w Warszawie

mgr inż. Zbigniew Ostrowski
podpis

Za zgodność z oryginałem
mgr inż. Robert Zalewski

Inwestor	Burmistrz Miasta i Gminy Piaseczno ul. Kościuszki 5, 05-500 Piaseczno tel. (022) 701 75 00 fax: (022) 756 70 49 e-mail: urzad@piaseczno.eu; www.piaseczno.eu		
Jednostka projektowa	Konsorcjum firm: ROBIMART Pracownia Projektowa ROBIMART Sp. z o.o. ul. Staszica 1 piętro V, 05-800 Pruszków tel. (022) 245 34 00 fax: (022) 398 70 91 e-mail: biuro@robimart.pl; www.robimart.pl		ROBIMART
Nazwa zamierzenia budowlanego	BUDOWA ULICY POLNEJ I ULICY MONIUSZKI W CHYLICZKACH		
Nazwa i adres obiektu budowlanego	ULICA POLNA W CHYLICZKACH NA ODCINKU OD ULICY URBANISTÓW DO UL. MONIUSZKI ORAZ ULICA MONIUSZKI OD ULICY POLNEJ DO UL. WSCHODNIEJ POWIAT PIASECZYŃSKI, WOJEWÓDZTWO MAZOWIECKIE		
Stadium: PROJEKT BUDOWLANY	Branża: DROGOWA		Tom: I
Projektant: mgr inż. Robert Zalewski	Specjalność i nr uprawnień: drogowa MAZ/0400/POOD/05	Podpis	Data: WRZESIEŃ 2017
Opracował: mgr inż. Piotr Kiełczewski		Podpis	Skala: 1:50
Projektant sprawdzający: inż Mariusz Jaciubek	Specjalność i nr uprawnień: drogowa LOD/0609/POOD/06	Podpis	
Nazwa rysunku: PRZEKROJE NORMALNE		Nr rys.: 3	Nr strony: 67

Opinia Komunikacyjna wydana przez Starostwo Powiatowe w Piasecznie w dniu 26.04.2017r.

STAROSTWO POWIATOWE W PIASECZNIE
Wydział Architektoniczno-Budowlany
ul. Chyliczkowska 14
05-500 Piaseczno
tel. 22 756-61-63

Starostwo Powiatowe w Piasecznie
Ul. Chyliczkowska 14
05-500 Piaseczno

Piaseczno, dnia 26 .04..2017r.

ROBIMART
Wpłynęło dn. 04.05.2017

Robimart
Ul. Staszica 1
05-800 Pruszków

OPINIA KOMUNIKACYJNA NR IRD 7111.17.2017

Obiekt : projekt budowlany ulicy Polnej, na odcinku od ulicy Urbanistów do ulicy Moniuszki oraz fragmentu ulicy Moniuszki na odc. od ul. Polnej do ul. Wschodniej.

Faza: projekt budowlany

W odpowiedzi na pismo, uprzejmie zawiadamiam, że po zapoznaniu się z przedstawioną dokumentacją **o p i n i u j ę p o z y t y w n i e** projekt budowlany drogi gminnej ulicy Polnej, na odcinku od ulicy Urbanistów do ulicy Moniuszki oraz fragment ulicy Moniuszki na odc. od ul. Polnej do ul. Wschodniej.

Opinia ważna wraz z rysunkiem.

STAROSTA PIASECZYŃSKI
Wojciech Odlikowski

Za zgodność z oryginałem
mgr inż. Robert Zalewski

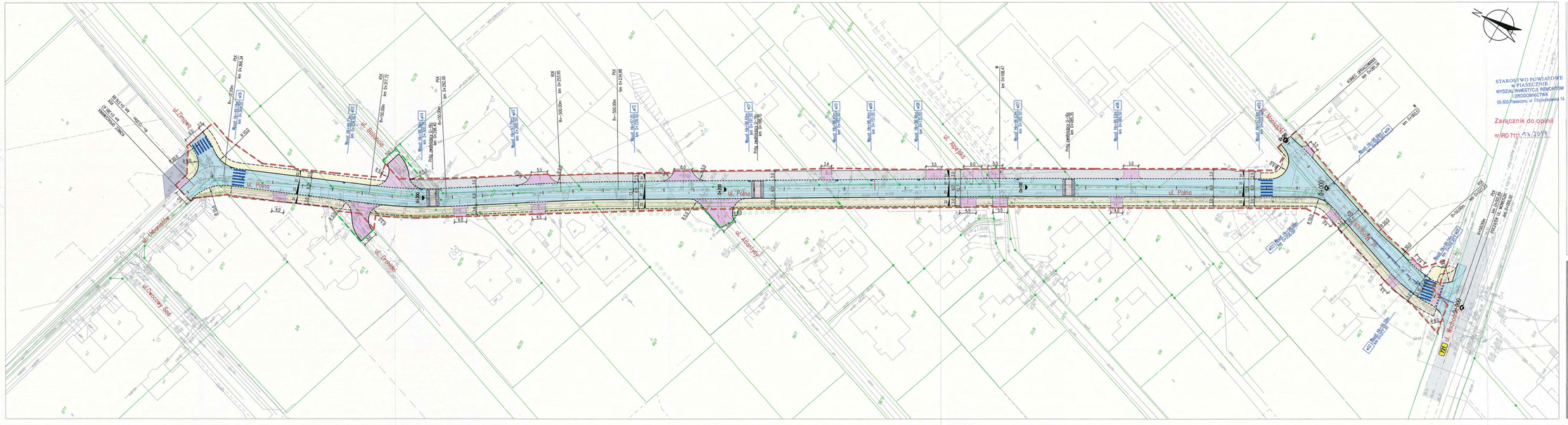

LEGENDA

- PROJEKTOWANA JEZDNIA
- PROJEKTOWANE CHODNIKI
- PROJEKTOWANY CHODNIK O NOWOCZESNEJ KONSTRUKCJI
- PROJEKTOWANY CIĄG PIESZO-ROWEROWY
- PROJEKTOWANE ZJAZDY
- PROJEKTOWANE ZIELEŃCE
- NAWIERZCHNIA Z PŁYT BETONOWYCH TYPU EKO
- ISTNIEJĄCA NAWIERZCHNIA BITUMICZNA
- PROJEKTOWANE KRAWĘŻNIKI WYSTAJĄCE
- PROJEKTOWANE KRAWĘŻNIKI WTOPIONE
- PROJEKTOWANE OPORNIKI BETONOWE WTOPIONE SZEROKOŚCI 12cm
- PROJEKTOWANE OBRZEŻA BETONOWE SZEROKOŚCI 8cm
- PROJEKTOWANE LINIE ROZGRANICZAJĄCE

STAROSTWO POWIATOWE w PIASECZNIE
Wydział Architektoniczno-Budowlany
ul. Chyżycka/Kwiatka 14
05-500 Piaseczno
tel. 22 726-5-100

Za zgodność z oryginałem
mgr inż. Piotr Zalewski

Inwestor	Burmistrz Miasta i Gminy Piaseczno ul. Kościuszki 5, 05-500 Piaseczno tel. (022) 701 70 00 fax: (022) 756 70 43 e-mail: urzad@piaseczno.eu; www.piaseczno.eu		
Jednostka projektowa	Konsorcjum firm: ROBIMART Pracownia Projektowa Spółka Cywilna Sp. z o.o. ul. Stanisława Leszczyca 7, 00-850 Warszawa tel. (022) 240 54 00 fax: (022) 366 70 91 e-mail: biuro@robimart.pl; www.robimart.pl	ROBIMART	
Nazwa zamierzenia budowlanego	BUDOWA ULICY POLNEJ I ULICY MONIUSZKI W CHYLICZKACH		
Nazwa i adres obiektu budowlanego	ULICA POLNA W CHYLICZKACH NA ODCINKU OD ULICY URSANSTÓW DO UL. MONIUSZKI ORAZ ULICA MONIUSZKI OD ULICY POLNEJ DO UL. WSCHODNIEJ POWIAT PIASECZYŃSKI, WOJEWÓDZTWO MAZOWIECKIE		
Stadium	PROJEKT BUDOWLANY	Branża DROGOWA	Tom I
Projektant: mgr inż. Robert Żelewski	Specjalność i nr uprawnień: drogowa bez ograniczeń; Podpis	Data: KWIECIEŃ 2017	
Sprawdził: mgr inż. Piotr Kiełczewski	Specjalność i nr uprawnień: drogowa bez ograniczeń; Podpis		
Projektant sprawdzający: Inż. Mariusz Jacjobek	Specjalność i nr uprawnień: drogowa bez ograniczeń; Podpis	Skala 1:500	
Nazwa rysunku: PLAN SYTUACYJNY		Nr rys. 2	Nr strony 69

STOWARZYSZENIE ... W PIASECZNIE
Wydział Architektoniczno-Budowlany
ul. Chyliczkowska 14
05-500 Piaseczno
tel. 22 756-61-63

Opinia Komunikacyjna wydana przez Urząd Marszałkowski w dn. 27.03.2017 r.

Urząd Marszałkowski Województwa Mazowieckiego w Warszawie
Departament Nieruchomości i Infrastruktury
ul. Jagiellońska 36, 03-719 Warszawa
tel. (22) 5979801, fax: (22) 5979802
e-mail: nieruchomosci@mazovia.pl

Mazowsze. serce Polski

P_746583

Warszawa 27 marca 2017 r.

NI-D-I.8010.163.2017.KK

ROBIMART
PRACOWNIA PROJEKTOWA

ul. Staszica 1, piętro V
03-984 Warszawa

Obiekt: skrzyżowanie drogi wojewódzkiej nr 721 z ul. Moniuszki w miejscowości Chyliczki
Faza: obsługa komunikacyjna

W odpowiedzi na Państwa wniosek z dnia 3 marca 2017 r. oraz po zapoznaniu się z dostarczoną dokumentacją, **opiniuję pozytywnie w zakresie geometrii** projekt budowlany budowy skrzyżowania drogi wojewódzkiej nr 721 z ul. Moniuszki w miejscowości Chyliczki w dwóch wariantach przed i po przebudowie drogi wojewódzkeij nr 721.

Projekt stałej organizacji ruchu dowiązanej do istniejącego pikietażu drogi wojewódzkiej (pikietaż można uzyskać w Mazowieckim Zarządzie Dróg Wojewódzkich w Warszawie - Rejon Drogowy Otwock - Piaseczno) i na czas budowy należy złożyć do zatwierdzenia w Departamencie Nieruchomości i Infrastruktury Urzędu Marszałkowskiego Województwa Mazowieckiego w Warszawie (ul. Jagiellońska 36, 03–719 Warszawa). Zgodnie z § 4 rozporządzenia Ministra Infrastruktury z dnia 23 września 2003 r. w sprawie szczegółowych warunków zarządzania ruchem na drogach oraz wykonywania nadzoru nad tym zarządzaniem (Dz. U. z 2003 r. , nr 177, poz. 1729) **zatwierdzona stała organizacja ruchu, związana z budową lub przebudową drogi albo z budową dojazdu do obiektu przy drodze, stanowi integralną część dokumentacji budowy.**

Szczegóły techniczne i konstrukcyjne w granicach pasa drogowego drogi wojewódzkiej należy uzgodnić z Mazowieckim Zarządem Dróg Wojewódzkich w Warszawie.

z up. Marszałka Województwa
Tomasz [illegible]
Zastępca Dyrektora Departamentu Nieruchomości i Infrastruktury
do Transportu [illegible]

Do wiadomości:
MZDW w Warszawie
e-mail: dyrekcja@mzdw.pl

Sprawę prowadzi:
Krzysztof Kocon

Za zgodność z oryginałem
mgr inż. Robert Zalewski

Laureat Polskiej Nagrody Jakości. Urząd realizuje zadania w oparciu o zintegrowany system zarządzania zgodny z normami: PN-EN ISO 9001:2009, PN-EN ISO 14001:2005, PN-ISO/IEC 27001:2014-12, OHSAS 18001:2007, Systemem Przeciwdziałania Zagrożeniom Korupcyjnym oraz na podstawie wytycznych PN-ISO 26000.

PRZYJAZNY URZĄD

www.mazovia.pl

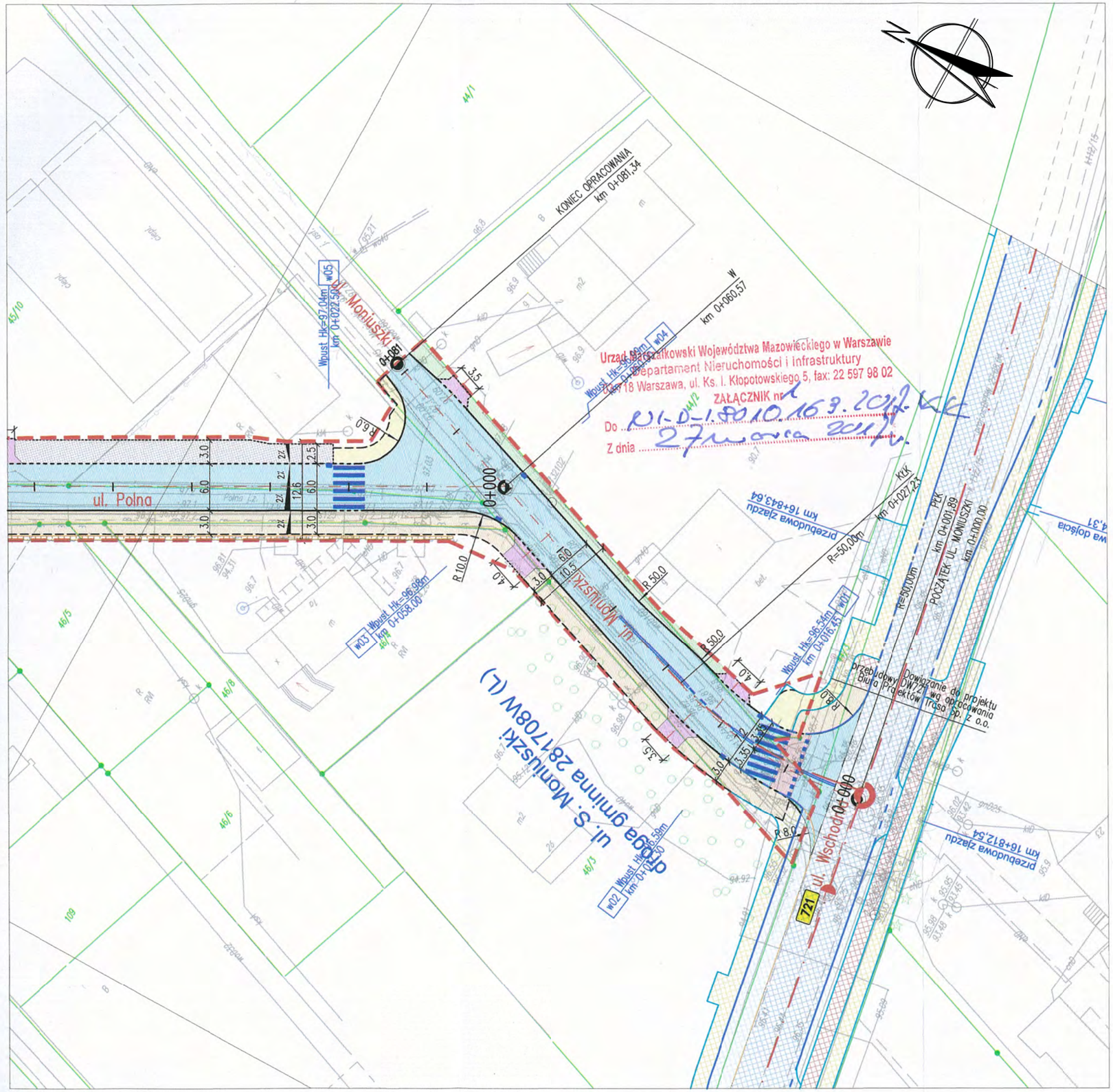

LEGENDA

- PROJEKTOWANA JEZDNIA
- PROJEKTOWANE CHODNIKI
- PROJEKTOWANY CHODNIK O WZMOCNIONEJ KONSTRUKCJI
- PROJEKTOWANY CIĄG PIESZO–ROWEROWY
- PROJEKTOWANE ZJAZDY
- PROJEKTOWANE ZIELEŃCE
- NAWIERZCHNIA Z PŁYT BETONOWYCH TYPU EKO
- PROJEKTOWANE KRAWĘŻNIKI WYSTAJĄCE
- PROJEKTOWANE KRAWĘŻNIKI WTOPIONE
- PROJEKTOWANE OPORNIKI BETONOWE WTOPIONE SZEROKOŚCI 12cm
- PROJEKTOWANE OBRZEŻA BETONOWE SZEROKOŚCI 8cm
- PROJEKTOWANE LINIE ROZGRANICZAJĄCE

STAROSTWO POWIATOWE W PIASECZNIE
Wydział Architektoniczno-Budowlany
ul. Chyliczkowska 14
05-500 Piaseczno
tel. 22 756-61-63

Za zgodność z oryginałem
mgr inż. Robert Zalewski

Inwestor	**Miasto i Gmina Piaseczno** *ul. Kościuszki 5, 05-500 Piaseczno* *tel. (22) 701 75 00; fax (22) 756 70 49* *e-mail: urzad@piaseczno.eu; www.piaseczno.eu*
Jednostka projektowa	**Konsorcjum firm:** **ROBIMART Pracownia Projektowa** **ROBIMART Sp. z o.o.** ul. Staszica 1 piętro V, 05-800 Pruszków tel. (022) 245 34 00 fax: (022) 398 70 91 e-mail: biuro@robimart.pl; www.robimart.pl
Nazwa zamierzenia budowlanego	BUDOWA ULICY POLNEJ I ULICY MONIUSZKI W CHYLICZKACH
Nazwa i adres obiektu budowlanego	ULICA POLNA W CHYLICZKACH NA ODCINKU OD ULICY URBANISTÓW DO UL. MONIUSZKI ORAZ ULICA MONIUSZKI OD ULICY POLNEJ DO UL. WSCHODNIEJ POWIAT PIASECZYŃSKI, WOJEWÓDZTWO MAZOWIECKIE

Stadium	Branża	Tom
PROJEKT BUDOWLANY	DROGOWA	I

Projektant: mgr inż. Robert Zalewski	Specjalność i nr uprawnień: drogowa MAZ/0400/POOD/05	Podpis	Data: LUTY 2017
Opracował: mgr inż. Piotr Kiełczewski		Podpis	Skala: 1:500
Projektant sprawdzający: inż. Mariusz Jaciubek	Specjalność i nr uprawnień: drogowa LOD/0609/POOD/06	Podpis	

Nazwa rysunku: PLAN SYTUACYJNY – DOWIĄZANIE DO STANU ISTNIEJĄCEGO	Nr rys. 2.2	Nr strony 71

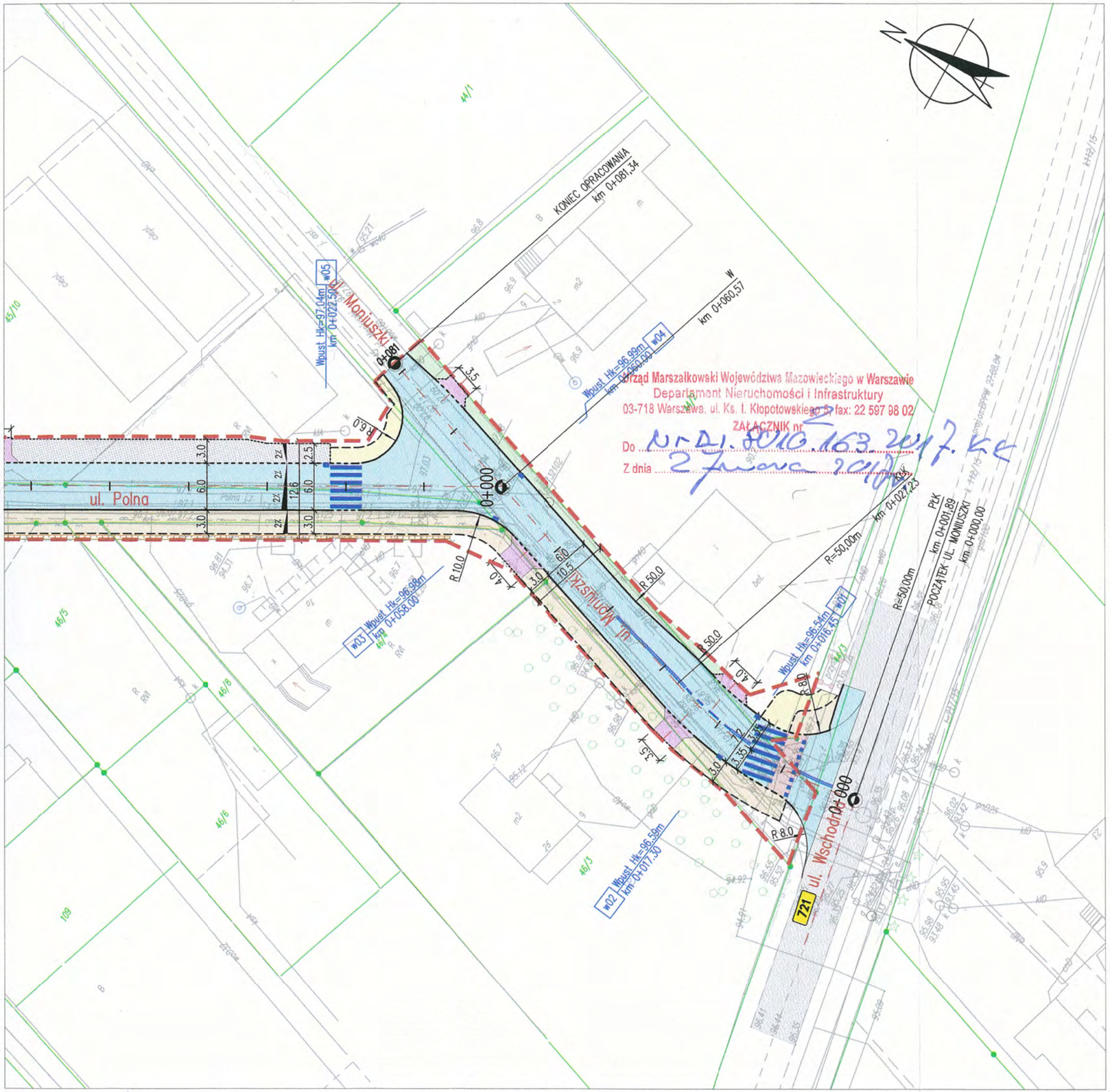

LEGENDA

- PROJEKTOWANA JEZDNIA
- PROJEKTOWANE CHODNIKI
- PROJEKTOWANY CHODNIK O WZMOCNIONEJ KONSTRUKCJI
- PROJEKTOWANY CIĄG PIESZO-ROWEROWY
- PROJEKTOWANE ZJAZDY
- PROJEKTOWANE ZIELEŃCE
- NAWIERZCHNIA Z PŁYT BETONOWYCH TYPU EKO
- PROJEKTOWANE KRAWĘŻNIKI WYSTAJĄCE
- PROJEKTOWANE KRAWĘŻNIKI WTOPIONE
- PROJEKTOWANE OPORNIKI BETONOWE WTOPIONE SZEROKOŚCI 12cm
- PROJEKTOWANE OBRZEŻA BETONOWE SZEROKOŚCI 8cm
- PROJEKTOWANE LINIE ROZGRANICZAJĄCE

STAROSTWO POWIATOWE w PIASECZNIE
Wydział Architektoniczno-Budowlany
ul. Chyliczkowska 14
05-500 Piaseczno
tel. 22 756-61-63

Za zgodność z oryginałem
mgr inż. Robert Zalewski

Inwestor	**Miasto i Gmina Piaseczno** *ul. Kościuszki 5, 05-500 Piaseczno* *tel. (22) 701 75 00; fax (22) 756 70 49* *e-mail: urzad@piaseczno.eu; www.piaseczno.eu*
Jednostka projektowa	**Konsorcjum firm:** **ROBIMART Pracownia Projektowa** **ROBIMART Sp. z o.o.** ul. Staszica I piętro V, 05-800 Pruszków tel. (022) 245 34 00 fax: (022) 398 70 91 e-mail: biuro@robimart.pl; www.robimart.pl
Nazwa zamierzenia budowlanego	BUDOWA ULICY POLNEJ I ULICY MONIUSZKI W CHYLICZKACH
Nazwa i adres obiektu budowlanego	ULICA POLNA W CHYLICZKACH NA ODCINKU OD ULICY URBANISTÓW DO UL. MONIUSZKI ORAZ ULICA MONIUSZKI OD ULICY POLNEJ DO UL. WSCHODNIEJ POWIAT PIASECZYŃSKI, WOJEWÓDZTWO MAZOWIECKIE

Stadium	Branża	Tom
PROJEKT BUDOWLANY	DROGOWA	I

Projektant: mgr inż. Robert Zalewski	Specjalność i nr uprawnień: drogowa MAZ/0400/POOD/05	Podpis	Data: LUTY 2017
Opracował: mgr inż. Piotr Kiełczewski		Podpis	Skala: 1:500
Projektant sprawdzający: inż Mariusz Jaciubek	Specjalność i nr uprawnień: drogowa LOD/0609/POOD/06	Podpis	

Nazwa rysunku	Nr rys.	Nr strony
PLAN SYTUACYJNY – DOWIĄZANIE DO PROJEKTU PRZEBUDOWY DW 721	2.1	72

Uzgodnienie koncepcji projektowej przez Gminę Piaseczno w dn. 05.06.2017 r.

STAROSTWO POWIATOWE W PIASECZNIE
Wydział Architektoniczno-Budowlany
ul. Chyliczkowska 14
05-500 Piaseczno
tel. 22 756-61-63

Urząd Miasta i Gminy Piaseczno
Wydział Infrastruktury i Transportu Publicznego
ul. Kościuszki 5, 05–500 Piaseczno, tel: (022) 70 17 662 , fax: (022) 756 70 49,

IT.7011.1.2015.MR.256

Piaseczno, dnia 05.06.2017r.

ROBIMART Pracownia Projektowa
Zalewski Robert
Ul. Staszica 1
05-800 Pruszków

Dotyczy: Opracowanie projektu budowlanego i wykonawczego budowy ulicy Polnej na odcinku od ul. Urbanistów do ulicy Moniuszki oraz fragmentu ul. Moniuszki na odcinku od ulicy Polnej do ulicy Wschodniej (droga wojewódzka nr 721) – Gmina Piaseczno o łącznej długości ok.430 m.

Szanowni Państwo

W odpowiedzi na Państwa pismo nr GPI-10/165/04-2017 z dnia 19.04.2017r., które wpłynęło do Gminy 19.04.2017r. w sprawie uzgodnienia rozwiązań drogowych budowy ulicy Polnej na odc. od ul. Urbanistów do ul. Moniuszki oraz fragmentu ul. Moniuszki na odc. od ul. Polnej do ul. Wschodniej informujemy, iż Gmina opiniuje pozytywnie koncepcję układu komunikacyjnego dla ww. ulic.

Z poważaniem

INSPEKTOR
ds. dróg drogowych
Łucja Bednarska

Otrzymują:
1. ROBIMART, ul. Staszica 1, 05-800 Pruszków
2. IT/MR/TM/DK
3. IT a/a

ROBIMART
Wpłynęło dn. 07.06.2017

Za zgodność z oryginałem
mgr inż. Robert Zalewski

STAROSTWO POWIATOWE W PIASECZNIE
Wydział Architektoniczno-Budowlany
ul. Chyliczkowska 14
05-500 Piaseczno
22 756-61-63

Uzgodnienie koncepcji odwodnienia z PWiK-Piaseczno z dn. 27.01.2017r.

PWiK-Piaseczno
Przedsiębiorstwo Wodociągów i Kanalizacji w Piasecznie

WWW.PWIKPIASECZNO.PL

Piaseczno, dn. 27.01.2017 r.

RB/TIU/K/2017/0468

DZIAŁ INWESTYCJI
Przedsiębiorstwo Wodociągów
i Kanalizacji w Piasecznie Sp. z o.o.

ROBIMART Sp. z o.o.
ul. Staszica 1
05-800 Pruszków

Dotyczy: opracowania projektu rozbudowy ulicy Szkolnej na odcinku od ul. Wojska Polskiego do ul. Powstańców w Piasecznie.

Inwestor: Gmina Piaseczno

W odpowiedzi na pismo GPI-13/20/01-2017 z dn. 20.01.2017 r otrzymane dn. 23.01.2017 r., Przedsiębiorstwo Wodociągów i Kanalizacji w Piasecznie Sp. z o.o. zatwierdza przedłożoną koncepcję odwodnienia.

Z poważaniem

PWiK Piaseczno
Główny Specjalista ds. Inwestycji
Piotr Borowiak

Za zgodność z oryginałem
mgr inż. Robert Zalewski

Codziennie w trosce o środowisko

Przedsiębiorstwo Wodociągów i Kanalizacji w Piasecznie Sp. z o.o., ul. Żeromskiego 39, 05-500 Piaseczno
KRS: 0000324880 | NIP: 123-11-71-794 | REGON: 141618601 | tel. 22 750 23 20 | kontakt@pwikpiaseczno.pl

STAROSTWO POWIATOWE W PIASECZNIE
Wydział Architektoniczno-Budowlany
ul. Chyliczkowska 14
05-500 Piaseczno
tel. 22 756-61-63

Opinia Burmistrza Miasta i Gminy Piaseczno z dn. 23.06.2017r.

Urząd Miasta i Gminy Piaseczno
Wydział Infrastruktury i Transportu Publicznego
ul. Kościuszki 5, 05-500 Piaseczno, tel: (022) 70 17 662 , fax: (022) 756 70 49,

IT.7011.1.2015.MR.689

Piaseczno, dnia 17.11.2017r.

ROBIMART Pracownia Projektowa
Ul. Staszica 1, piętro V, lok. 506
05-800 Pruszków

Dotyczy: budowa drogi gminnej - ulicy Polnej na odcinku od ul. Urbanistów do ulicy Moniuszki oraz fragmentu drogi gminnej - ul. Moniuszki na odcinku od ulicy Polnej do ulicy Wschodniej (DW nr 721)

Szanowni Państwo!

W nawiązaniu do Państwa pisma nr GPI-10/548/10-2017 z dnia 27.10.2017r., które wpłynęło do Gminy w dniu 31.10.2017r. niniejszym informuję, że zgodnie z art. 11b ust.1 z dnia 10 kwietnia 2003r. (z późn. zm.) o szczególnych zasadach przygotowania i realizacji inwestycji w zakresie dróg publicznych (Dz. U. z 2015r. poz. 2031 tj. ze zm.) Burmistrz Gminy Piaseczno opiniuje pozytywnie materiały do wniosku o wydanie decyzji o zezwoleniu na realizację inwestycji drogowej budowy drogi gminnej - ulicy Polnej na odcinku od ul. Urbanistów do ulicy Moniuszki oraz fragmentu drogi gminnej - ul. Moniuszki na odcinku od ulicy Polnej do ulicy Wschodniej (DW nr 721) w Chyliczkach.

Z poważaniem

Z up. Burmistrza Miasta i Gminy Piaseczno
Naczelnik Wydziału
Infrastruktury i Transportu Publicznego
mgr inż. Włodzimierz Rasiński

Otrzymują:
1. Adresat
2. IT/MR/TM/DK
3. IT a/a

Za zgodność z oryginałem
mgr inż. Robert Zalewski

STAROSTWO POWIATOWE W PIASECZNIE
Wydział Architektoniczno-Budowlany
ul. Chyliczkowska 14
05-500 Piaseczno
tel. 22 756-61-63

Opinia Zarządu Powiatu

poz. 747 z 28.11.2017r.

ZARZĄD POWIATU
w PIASECZNIE
ul. Chyliczkowska 14
05-500 Piaseczno

IRD.7126. 191 .2017MB

Piaseczno, dn. 15.11.2017r.

URZĄD MIASTA I GMINY PIASECZNO
KANCELARIA
wpłynęło dnia 2017 -11- 24
L. wz. 17058/15
Ilość załączników 4 szt.
Nr sprawy

p. W. Łaszuk
27 LIS. 2017
p. M. Rosińska
2017.11.28

Burmistrz Miasta i Gminy
Piaseczno
Ul. Kościuszki 5
05-500 Piaseczno

W odpowiedzi na pismo z dnia 30.10.2017r. znak GPI-10/564/10-2017, uprzejmie informuję, że zgodnie z art.11b ust.1 ustawy z dnia 10 kwietnia 2003r. o szczegółowych zasadach przygotowania i realizacji inwestycji w zakresie dróg publicznych (Dz.U. z 2013r. poz. 687 z późn. zm.), Zarząd Powiatu opiniuje pozytywnie materiały do wniosku o uzyskanie decyzji o zezwoleniu na realizację inwestycji drogowej pod nazwą budowa drogi gminnej -ulicy Polnej na odcinku od ulicy Urbanistów do ulicy Moniuszki oraz fragmentu ulicy Moniuszki na odcinku od ulicy Polnej do ulicy Wschodniej (DW nr 721)w Chylicach.

WICESTAROSTA PIASECZYŃSKI
Arkadiusz Sylwestrzewski

STAROSTA PIASECZYŃSKI
Wojciech Głąbkowski

Za zgodność z oryginałem
mgr inż. Robert Zalewski

Opinia Zarządu Województwa Mazowieckiego z dn. 22.02.2017r.

STAROSTWO POWIATOWE w PIASECZNIE
Wydział Architektoniczno-Budowlany
ul. Chyliczkowska 14
05-500 Piaseczno
tel. 22 756-61-63

Warszawa, dnia 22 lutego 2017 r.

ZARZĄD
WOJEWÓDZTWA MAZOWIECKIEGO
w WARSZAWIE
ul. Jagiellońska 26
03-719 Warszawa

OTR-Z-PP-IV.4340.63.2017.AP

ROBIMART Pracownia Projektowa
Robert Zalewski
ul. Staszica 1, piętro V, lok. 506
05-800 Pruszków

W odpowiedzi na pismo z dnia 03.02.2017 r. (data wpływu 08.02.2017 r.), znak GPI-10/41/02-2017, uprzejmie informuję, że zgodnie z art. 11b ust. 1 ustawy z dnia 10 kwietnia 2003 r. o szczególnych zasadach przygotowania i realizacji inwestycji w zakresie dróg publicznych (Dz.U. z 2015 r. poz. 2031 t.j. ze zm.), Zarząd Województwa Mazowieckiego **opiniuje pozytywnie** w zakresie zgodności z dokumentami strategicznymi województwa mazowieckiego materiały do wniosku o uzyskanie „decyzji o zezwoleniu na realizację inwestycji drogowej" w zakresie **budowy ulicy Polnej na odcinku od ulicy Urbanistów do ul. Moniuszki oraz fragmentu ulicy Moniuszki na odcinku od ul. Polnej do ulicy Wschodniej (DW nr 721) w Chyliczkach.**

Jednocześnie informujemy, że rozwiązania techniczne, w tym w zakresie odwodnienia i konstrukcji nawierzchni styku z drogą wojewódzką nr 721 wymagają uzgodnienia z Mazowieckim Zarządem Dróg Wojewódzkich, natomiast kwestie geometrii i organizacji ruchu zaopiniowania z Urzędem Marszałkowskim Województwa Mazowieckiego Departamentem Nieruchomości i Infrastruktury.

z up. Zarządu Województwa
p.o. ZASTĘPCY DYREKTORA
Mazowieckiego Biura Planowania Regionalnego w Warszawie
dr Katarzyna Jędruszczak

Do wiadomości:

1. Burmistrz Miasta i Gminy Piaseczno
   ul. Kościuszki 5
   05-500 Piaseczno
2. Mazowiecki Zarząd Dróg Wojewódzkich w Warszawie
   ul. Mazowiecka 14
   00-048 Warszawa

Za zgodność z oryginałem
mgr inż. Robert Zalewski

STAROSTWO POWIATOWE W PIASECZNIE
Wydział Architektoniczno-Budowlany
ul. Chyliczkowska 14
05-500 Piaseczno
tel. 22 756-61-63

Opinia Mazowieckiego Wojewódzkiego Konserwatora Zabytków

Mazowiecki Wojewódzki Konserwator Zabytków w terminie ustawowym nie wypowiedział się w sprawie opinii materiałów do wniosku ZRID dla przedmiotowej inwestycji.

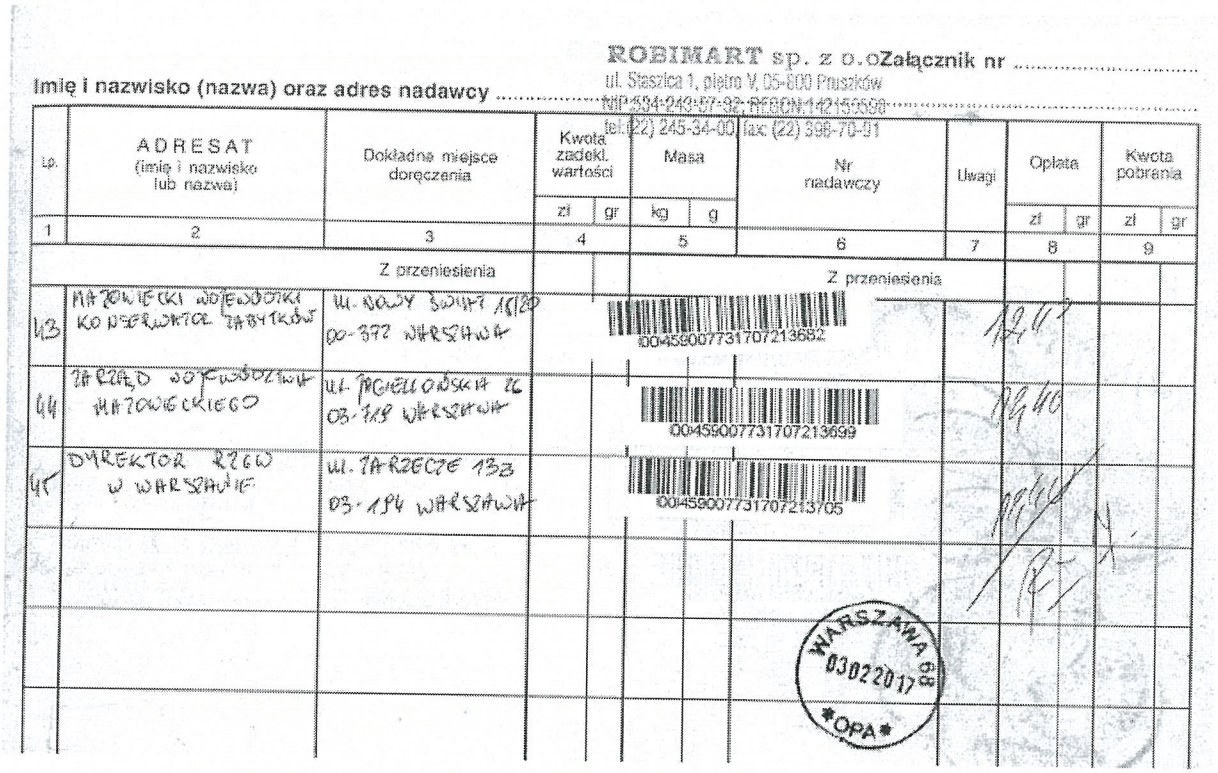

ROBIMART sp. z o.o
ul. Staszica 1, piętro V, 05-800 Pruszków
NIP 534-249-67-32 REGON 142150596
tel. (22) 245-34-00 fax: (22) 398-70-01

Załącznik nr .....

Imię i nazwisko (nazwa) oraz adres nadawcy .....

Lp.	ADRESAT (imię i nazwisko lub nazwa)	Dokładne miejsce doręczenia	Kwota zadekl. wartości zł	Kwota zadekl. wartości gr	Masa kg	Masa g	Nr nadawczy	Uwagi	Opłata zł	Opłata gr	Kwota pobrania zł	Kwota pobrania gr
1	2	3	4		5		6	7	8		9	
		Z przeniesienia					Z przeniesienia					
43	MAZOWIECKI WOJEWÓDZKI KONSERWATOR ZABYTKÓW	ul. NOWY ŚWIAT 15/20 00-372 WARSZAWA					00459007731707213652		12,40			
44	ZARZĄD WOJEWÓDZTWA MAZOWIECKIEGO	ul. PROSTA 26 03-118 WARSZAWA					00459007731707213699		12,40			
45	DYREKTOR RZGW W WARSZAWIE	ul. ZARZECZE 13B 03-194 WARSZAWA					00459007731707213705		12,40			

WARSZAWA 68 03.02.2017 *OPA*

Za zgodność z oryginałem

mgr inż. Robert Zalewski

Opinia Dyrektora Regionalnego Zarządu Gospodarki Wodnej z dn. 27.02.2017r.

STAROSTWO POWIATOWE W PIASECZNIE
Wydział Architektoniczno-Budowlany
ul. Chyliczkowska 14
05-500 Piaseczno
tel. 22 756-61-63

Warszawa, dn. 27 LUT. 2017

DYREKTOR
REGIONALNEGO ZARZĄDU GOSPODARKI WODNEJ
W WARSZAWIE

TC-U-0213-0095-002-2017

Burmistrz
Miasta i Gminy Piaseczno
ul. Kościuszki 5
05-500 Piaseczno

Dotyczy: Wniosku z dnia 03.02.2017 r. w sprawie wydania opinii zgodnie z art. 11d ust. 1 pkt 8 lit. d ustawy z dnia 10 kwietnia 2003 r. o szczególnych zasadach przygotowania i realizacji inwestycji w zakresie dróg publicznych.

W dniu 03.02.2017r. Pan Robert Zalewski z firmy ROBIMART Pracownia Projektowa z siedzibą w Pruszkowie przy ul. Staszica 1, działając na podstawie Upoważnienia Burmistrza Miasta i Gminy Piaseczno znak: IT.7011.1.2015.DK.372 z dnia 20.07.2015r. zwrócił się pismem znak: GPI-10/40/02-2017, otrzymanym w dniu 09.02.2017r., z wnioskiem o wydanie opinii dla planowanego przedsięwzięcia w zakresie dróg publicznych pod nazwą: „Budowa ulicy Polnej na odcinku od ulicy Urbanistów do ulicy Moniuszki oraz fragmentu ulicy Moniuszki na odcinku od ulicy Polnej do ulicy Wschodniej (DW nr 721)".
Zgodnie z art. 11d ust. 1 pkt. 8 lit. d ustawy z dnia 10 kwietnia 2003r. o szczególnych zasadach przygotowania i realizacji inwestycji w zakresie dróg publicznych (Dz.U. z 2015 r. poz. 2031 z późn. zm.) dyrektor regionalnego zarządu gospodarki wodnej opiniuje wnioski o wydanie zezwolenia na realizację inwestycji drogowej w odniesieniu do inwestycji obejmujących wykonanie urządzeń wodnych oraz w odniesieniu do wykonywania obiektów budowlanych lub robót na obszarach szczególnego zagrożenia powodzią.

Analizując treść wniosku i załączników ustalono, że planowana inwestycja nie obejmuje działań na obszarach szczególnego zagrożenia powodzią, na których obowiązują zakazy ustalone w art. 88l ust. 1 i art. 40 ust. 1 pkt 3 ustawy Prawo wodne, nie obejmuje również działań ani budowy obiektów na obszarach ochronnych zbiorników wód ani w strefach ochronnych ujęć wody. Nie wskazano, aby obejmowała ona wykonanie urządzeń wodnych, związanych z budową kanalizacji deszczowej, wymagające uzyskania pozwolenia wodnoprawnego.

Biorąc pod uwagę powyższe nie wnoszę zastrzeżeń do działań związanych z realizacją inwestycji będącej przedmiotem wniosku jak na wstępie.

Z upoważnienia Dyrektora RZGW w Warszawie
KIEROWNIK
Zespołu Uzgodnień
Ochrony Przeciwpowodziowej
w Wydziale Centrum Operacyjno Zarządzania
Przeciwpowodziowego Wisły Środkowej
Adam Kołczewski

Otrzymuje:
1. Pan Robert Zalewski ROBIMART Sp. z o.o., ul. Staszica 1, piętro V, lok.506, 05-800 Pruszków.
2. NZW.
3. TC-U-a/a.

Za zgodność z oryginałem
mgr inż. Robert Zalewski

LEGENDA

Branża drogowa

- PROJEKTOWANA JEZDNIA
- PROJEKTOWANE CHODNIKI
- PROJEKTOWANY CIĄG PIESZO-ROWEROWY
- PROJEKTOWANE POBOCZE
- PROJEKTOWANE ZJAZDY
- PROJEKTOWANE ZIELEŃCE
- NAWIERZCHNIA OPASKI Z PŁYT BETONOWYCH TYPU EKO
- PROJEKTOWANE KRAWĘŻNIKI WYSTAJĄCE
- PROJEKTOWANE KRAWĘŻNIKI WTOPIONE
- PROJEKTOWANE OPORNIKI BETONOWE WTOPIONE SZEROKOŚCI 12cm
- PROJEKTOWANE OBRZEŻA BETONOWE SZEROKOŚCI 8cm
- PROJEKTOWANY ŚCIEK PRZYKRAWĘŻNIKOWY
- PROJEKTOWANA KRAWĘDŹ POBOCZA
- PROJEKTOWANY MUREK OPOROWY Z PALISADY BETONOWEJ
- LINIE ROZGRANICZAJĄCE TEREN INWESTYCJI
- OGRANICZENIA W KORZYSTANIU Z NIERUCHOMOŚCI
- GRANICA ROBÓT
- OGRODZENIA PRZEZNACZONE DO ROZBIÓRKI
- PROJEKTOWANE PROGI ZWALNIAJĄCE
- 59/21 NUMERY EWIDENCYJNE DZIAŁEK POWSTAŁE W WYNIKU PODZIAŁU
- 59/2 NUMERY EWIDENCYJNE DZIAŁEK ISTNIEJĄCYCH

STAROSTWO POWIATOWE W PIASECZNIE
Wydział Architektoniczno-Budowlany
ul. Chyliczkowska 14
05-500 Piaseczno
tel. 22 756-61-63

Branża sanitarna

- PROJEKTOWANA SIEĆ KANALIZACJI DESZCZOWEJ
- PROJEKTOWANA PRZEBUDOWA SIECI WODOCIĄGOWEJ
- SIEĆ KANALIZACJI DESZCZOWEJ WG OPRACOWANIA "MAŁA RETENCJA"

Branża elektryczna

- PROJEKTOWANE OŚWIETLENIE
- PROJEKTOWANA PRZEBUDOWA SIECI ENERGETYCZNEJ
- ROZBIÓRKA KOLIDUJĄCEJ SIECI ENERGETYCZNEJ

Branża telekomunikacyjna

- PROJEKTOWANA PRZEBUDOWA SIECI TELEKOMUNIKACYJNEJ
- ROZBIÓRKA KOLIDUJĄCEJ SIECI TELEKOMUNIKACYJNEJ

Branża zieleń

- DRZEWA I KRZEWY ZINWENTARYZOWANE W PROJEKTOWANYM PASIE DROGOWYM
- DRZEWA I KRZEWY PRZEZNACZONE DO WYCINKI

MAPA ZGODNA Z MAPĄ DO CELÓW PROJEKTOWYCH NR P1418.2017.3906 WYDANĄ PRZEZ PODGiK STAROSTWA POWIATOWEGO W PIASECZNIE W DNIU 2017-07-20

mgr inż. Robert Zalewski
uprawnienia budowlane
do projektowania bez ograniczeń
w specjalności drogowej

Inwestor	Burmistrz Miasta i Gminy Piaseczno ul. Kościuszki 5, 05-500 Piaseczno tel. (022) 701 75 00 fax: (022) 756 70 49 e-mail: urzad@piaseczno.eu; www.piaseczno.eu	
Jednostka projektowa	Konsorcjum firm: ROBIMART Pracownia Projektowa ROBIMART Sp. z o.o. ul. Staszica 1 piętro V, 05-800 Pruszków tel. (022) 245 34 00 fax: (022) 398 70 91 e-mail: biuro@robimart.pl; www.robimart.pl	ROBIMART
Nazwa zamierzenia budowlanego	BUDOWA DRÓG GMINNYCH – ULICY POLNEJ I ULICY MONIUSZKI W CHYLICZKACH	
Nazwa i adres obiektu budowlanego	DROGA GMINNA – ULICA POLNA W CHYLICZKACH NA ODCINKU OD ULICY URBANISTÓW DO ULICY MONIUSZKI ORAZ DROGA GMINNA – ULICA MONIUSZKI W CHYLICZKACH NA ODCINKU OD ULICY POLNEJ DO ULICY WSCHODNIEJ, POWIAT PIASECZYŃSKI, WOJEWÓDZTWO MAZOWIECKIE	

Stadium	Branża	Tom
PROJEKT BUDOWLANY	OPRACOWANIE WIELOBRANŻOWE	I

Projektant	Specjalność i nr uprawnień	Podpis	
mgr inż. Robert Zalewski	drogowa MAZ/0400/POOD/05		Data: LISTOPAD 2017
mgr inż. Sebastian Szokalski	sanitarna LOD/1346/POOS/10		
mgr inż. Dariusz Naruszewicz	elektryczna WAM/0068/PWOE/11		Skala: 1:500
mgr inż. Grzegorz Giermakowski	telekom. DKT-WSB/02477/04/U		

Nazwa rysunku	Nr rys.	Nr strony
PROJEKT ZAGOSPODAROWANIA TERENU	2	80